





C/ RECUNCO

C/ DEL PERAL

C/ DEL NARANJO

C/ DEL PINO

C/ VINAJO

LEYENDA

- Poste homignon alto
- Farola
- Pozo/arqueta
- Arquetas servicios
- Rejilla/ Inbomai
- Calle s/NISS
- Limite de asfalto
- Puerta

PROYECTO DE  
PAVIMENTACION  
DE TRES AREAS DE  
CALLES EN  
LA CABRERA

COMUNIDAD DE MADRID  
GOBIERNO REGIONAL  
DIRECCION GENERAL DE OBRAS PUBLICAS  
DIRECCION DE OBRAS PUBLICAS  
DIRECCION DE OBRAS PUBLICAS  
DIRECCION DE OBRAS PUBLICAS

2018-2019 (P)

ESTADO ACTUAL	PROYECTO
PAVIMENTACION DE TRES AREAS DE CALLES EN LA CABRERA	PAVIMENTACION DE TRES AREAS DE CALLES EN LA CABRERA
1/1000	1/1000
14/06/21	14/06/21



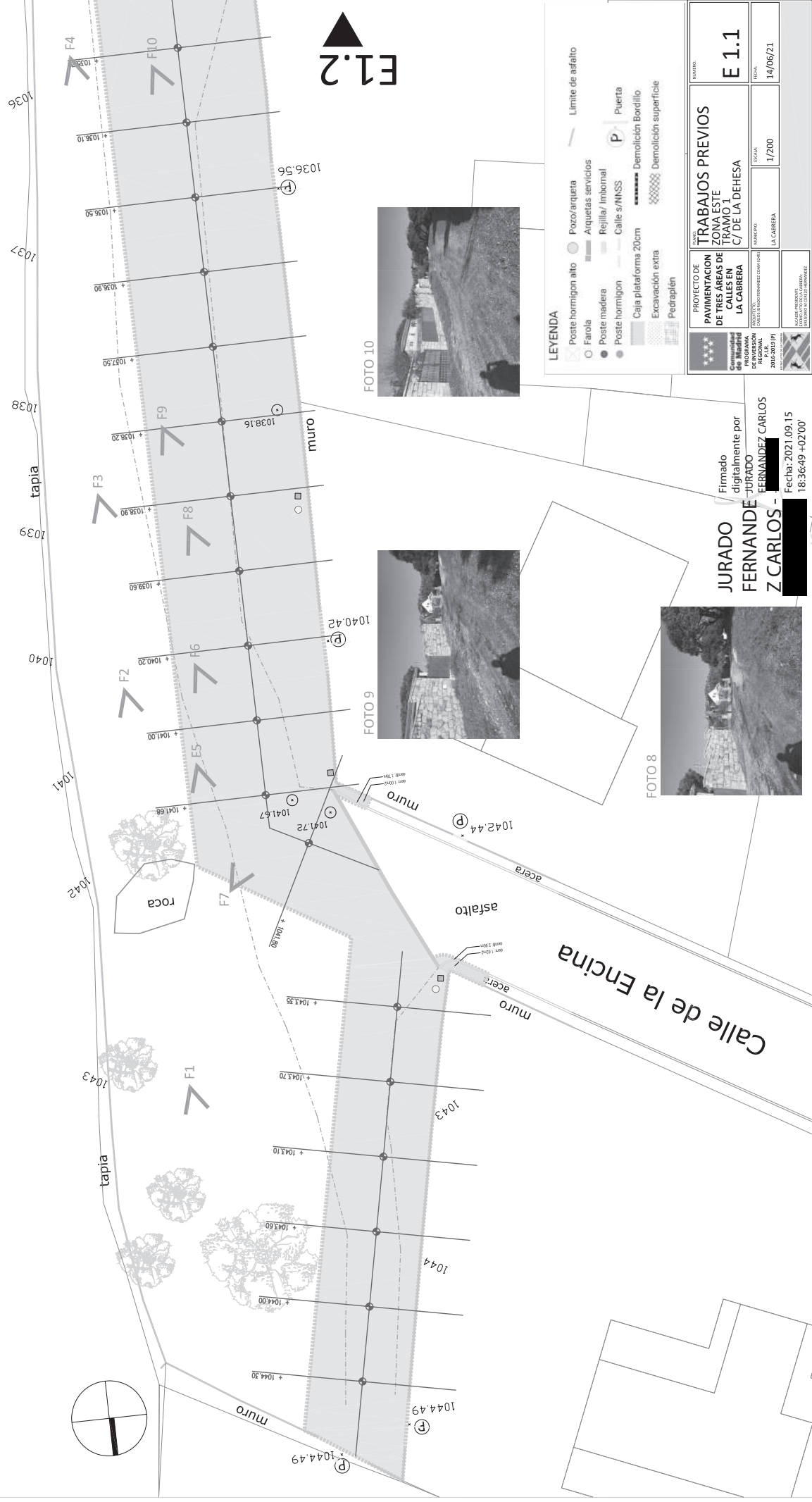
C/ CHOPOS+DEHESA+CUEVA

**LEYENDA**

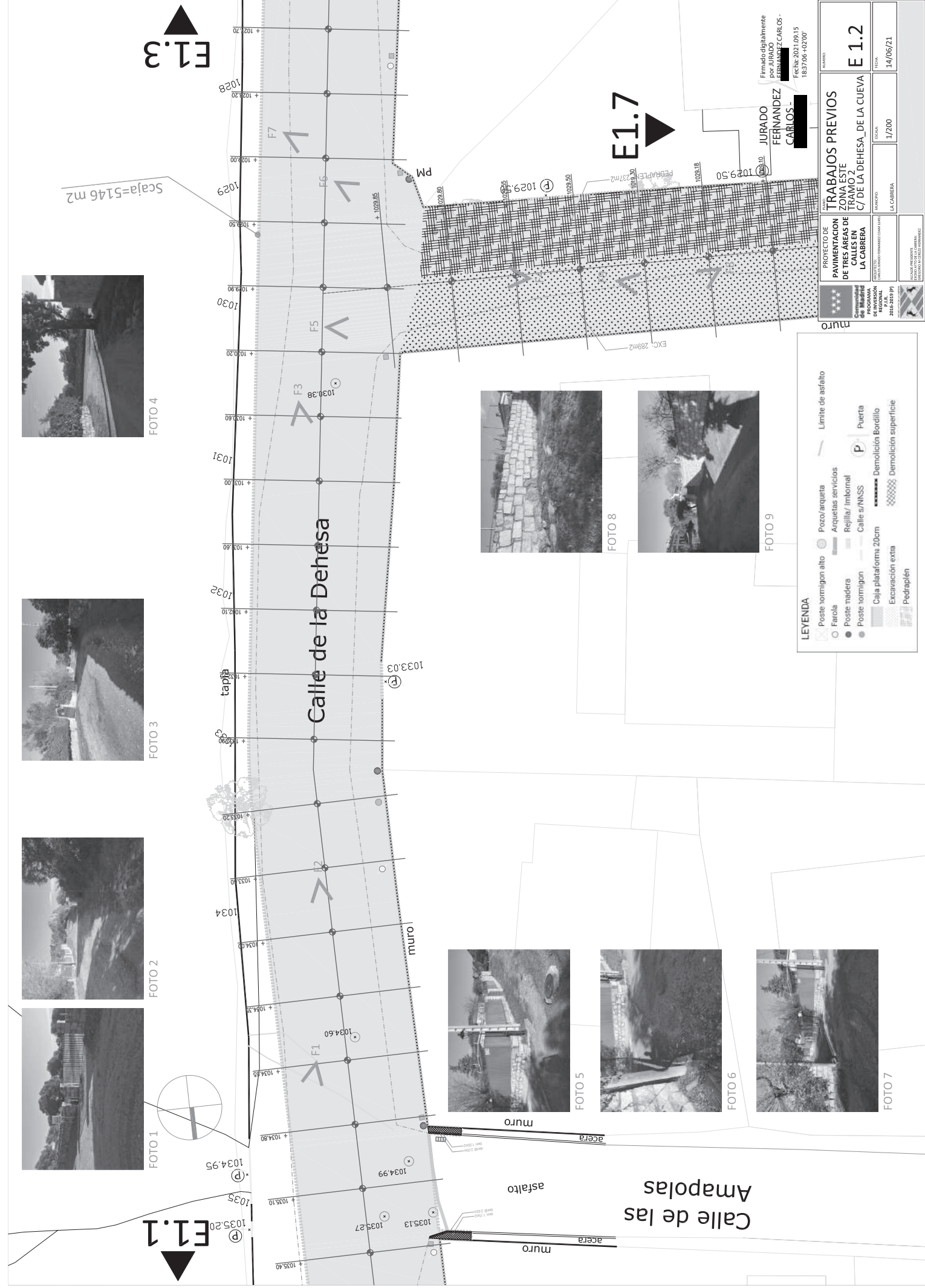
Poste hormigón alto	Pozo/arqueta	Limite de asfalto
Farola	Arquetas servicios	
Poste madera	Rejilla/ Irregular	
Poste hormigón	Calle s/NISS	Puerta

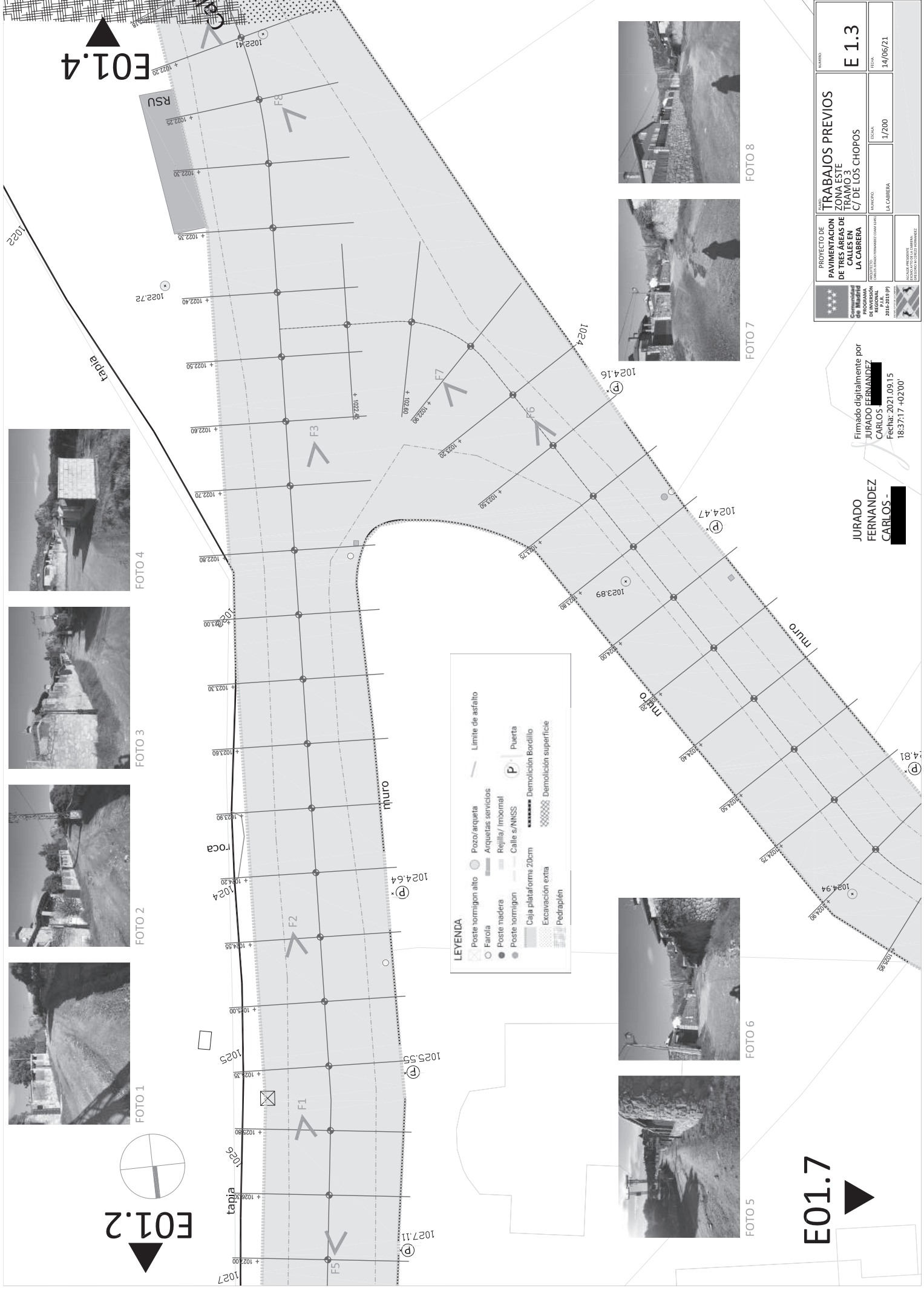
	PROYECTO DE PAVIMENTACION DE TRES ÁREAS DE CALLES EN LA CUBRERA	ESTADO ACTUAL	NUMERO
	Comunidad de la Cumbre de la Cueva	LA CUBRERA	P 03
DE INICIACION 2018-2019 (P)	PROYECTO DE PAVIMENTACION DE TRES ÁREAS DE CALLES EN LA CUBRERA	FECHA	14/06/21
		FECHA	1/11/00
		FECHA	
		FECHA	











E01.2

E01.7



FOTO 4



FOTO 3



FOTO 2



FOTO 1



FOTO 5



FOTO 6




FOTO 7



FOTO 8

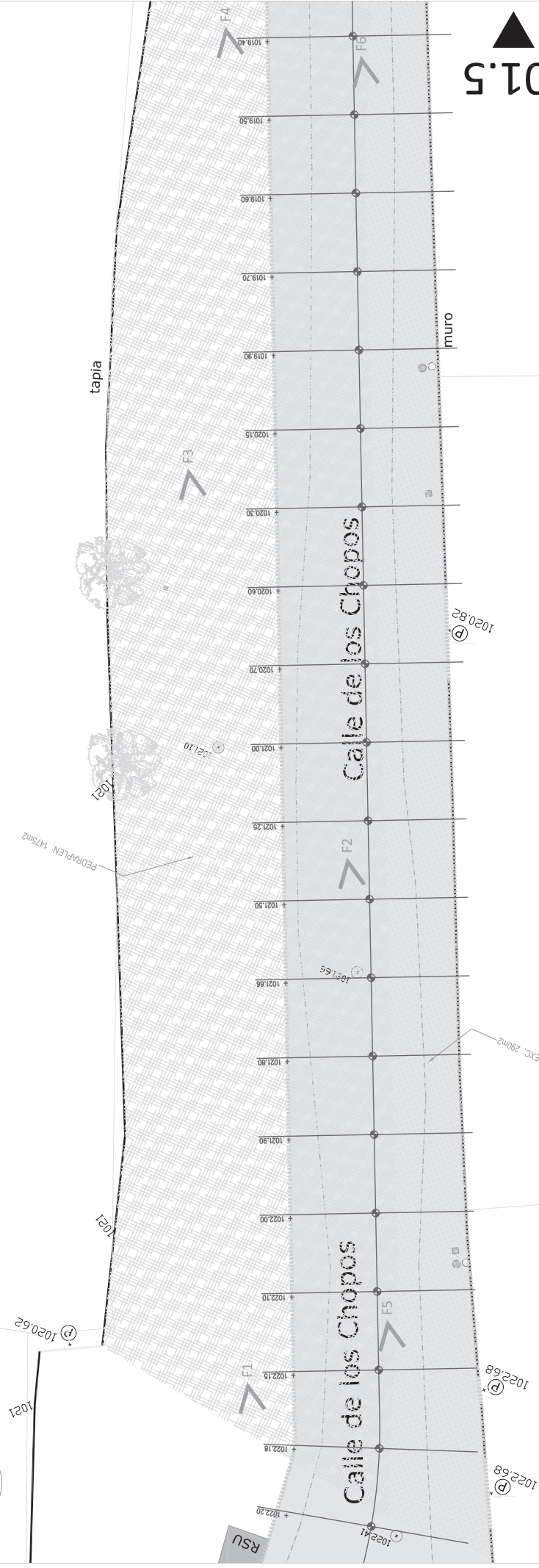
LEYENDA

	Poste hornigón alto		Limite de asfalto
	Farola		Pozo/arqueta
	Poste madera		Arquetas servicios
	Poste hornigón		Rejilla/ Imbornal
	Caja plataforma 20cm		Calle s/ANSS
	Excavación extra		Puerta
	Pedraplén		Demolición Bordillo
			Demolición superficie

	Comunidad de Municipios de la Sierra de Guadarrama S.L.R. 2018-2019 (P)	PROYECTO DE PAVIMENTACION DE TRES ÁREAS DE CALLES EN LA CABRERA	TRABAJO PREVIOS			FECHA 14/06/21	
			ZONA ESTE TRAMO 3 C/ DE LOS CHOPOS				
			Comunidad de Municipios de la Sierra de Guadarrama S.L.R.		LA CABRERA		1/200
			2018-2019 (P)		NÚMERO		E 1.3
			PROYECTO DE PAVIMENTACION DE TRES ÁREAS DE CALLES EN LA CABRERA		FECHA 14/06/21		14/06/21

Firmado digitalmente por  
JURADO FERNANDEZ  
CARLOS  
Fecha: 2021.09.15  
18:37:17 +02'00'





# E01.5

### E01.3

[illegible]

Firmado digitalmente por JURADO FERNANDEZ CARLOS - [REDACTED]  
Fecha: 2021.09.15 18:37:29 +02'00'





FOTO 1



FOTO 2



FOTO 3



FOTO 4



E01.6

E01.4

LEYENDA	
	Poste hormigon alto
	Farola
	Poste madera
	Poste hormigon
	Pozo/arqueta
	Arquetas servicios
	Rejilla/ Imbonal
	Calle s/NNSS
	Caja plataforma 20cm
	Excavación extra
	Pedraplen
	Limite de asfalto
	Puerta
	Demolicion Bordillo
	Demolicion superficie

PROYECTO DE PAVIMENTACION DE TRES AREAS DE TRAYectos LA CABRERA		TRABAJOS PREVIOS		ESCALA	FECHA
Comunidad de la Cabreria		ZONA ESTE		1/200	14/06/21
DE INVENTARIACION		C/ DE LOS CHOPOS			
2018-2019 (P)		LA CABRERA			
JURADO FERNANDEZ CARLOS		JURADO FERNANDEZ CARLOS			
Firmado digitalmente por JURADO FERNANDEZ CARLOS		Firmado digitalmente por JURADO FERNANDEZ CARLOS			
Fecha: 2021.09.15 18:39:20		Fecha: 2021.09.15 18:39:20			
+02'00'		+02'00'			



FOTO 1



FOTO 2



FOTO 3



LEYENDA	
	Poste hormigon alto
	Farola
	Pozo/arqueta
	Arquetas servicios
	Rejilla/ Imbonal
	Poste madera
	Poste hormigon
	Calle s/NNSS
	Puerta
	Demolicion Bordillo
	Caja plataforma 20cm
	Demolicion superficie
	Excavacion extra
	Pedraplen
	Limite de asfalto

PROYECTO DE PAVIMENTACION DE TRES AREAS DE CALLES EN LA CABRERA		TRABAJO PREVIOS		E 1.6	
Comunidad de Regadíos de la Cabreria		ZONA ESTE		Escala	
Región de Murcia		CALLE DE LOS CHOPOS		Escala	
2018-2019 (P)		LA CABRERA		1/200	
Firmado digitalmente por JURADO FERNANDEZ CARLOS-		Firmado digitalmente por JURADO FERNANDEZ CARLOS-		Fecha: 2021.09.15	
183930-402007		183930-402007		14/06/21	



FOTO 4



FOTO 5



FOTO 6

E01.5

E1.2



FOTO 1



FOTO 2



FOTO 3



FOTO 4




FOTO 5

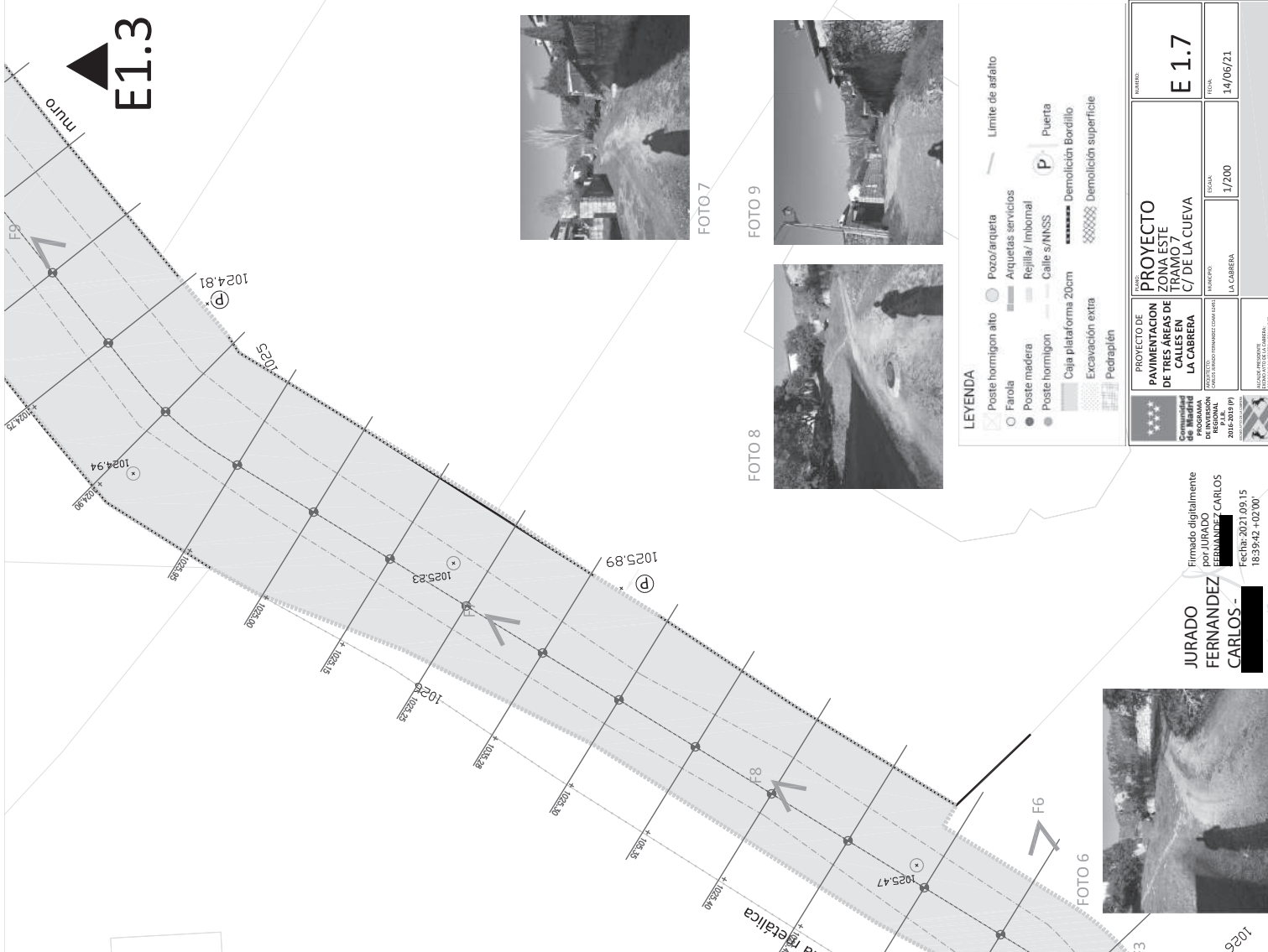


FOTO 7



FOTO 9



FOTO 8



FOTO 6

LEYENDA	
	Poste hormigon alto
	Farola
	Pozo/arqueta
	Arquetas servicios
	Rejilla/ Imbonal
	Poste madera
	Poste hormigon
	Calle s/NNSS
	Caja plataforma 20cm
	Excavacion extra
	Pedraplen
	Limite de asfalto
	Puerta
	Demolicion Bordillo
	Demolicion superficie

PROYECTO DE PAVIMENTACION DE TRES AREAS DE CALLES EN LA CABRERA		PROYECTO DE PAVIMENTACION DE TRES AREAS DE CALLES EN LA CABRERA	PROYECTO DE PAVIMENTACION DE TRES AREAS DE CALLES EN LA CABRERA
ZONA ESTE		LA CABRERA	LA CABRERA
E 1.7		1/200	14/06/21

Firmado digitalmente por JURADO FERNANDEZ CARLOS -  
Fecha: 2021.09.15 18:39:42 +02'00'





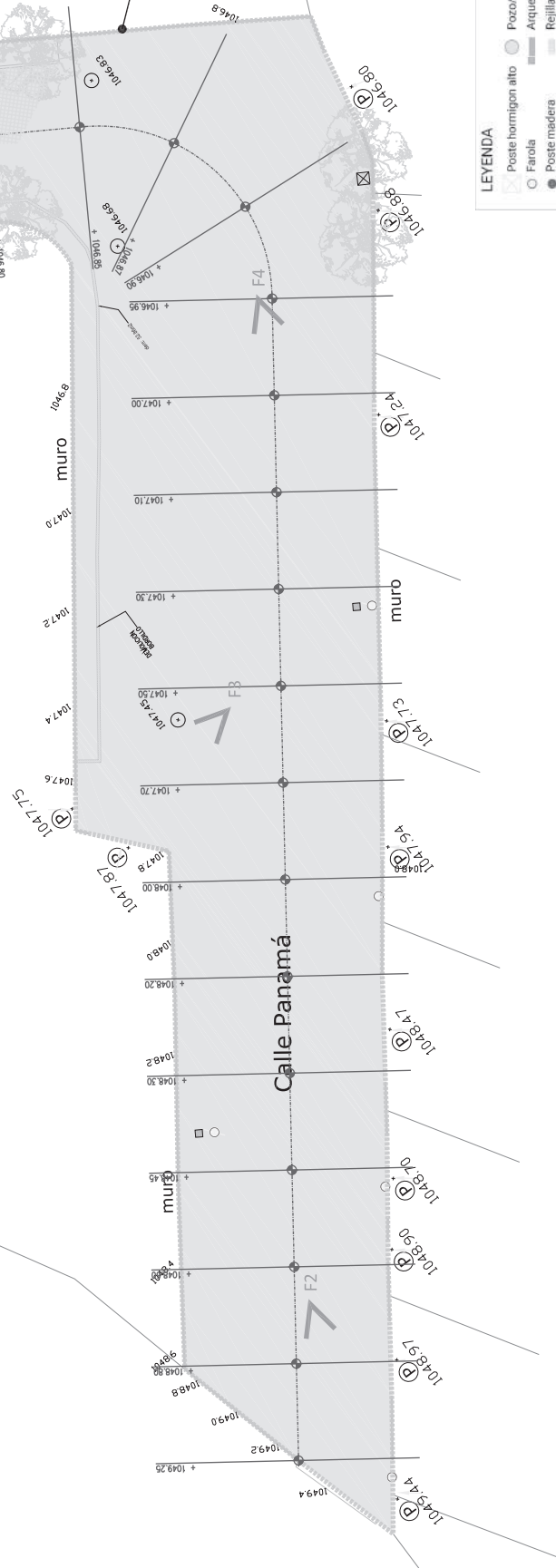
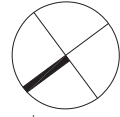








01.1 ▶



Firmado digitalmente  
por JURADO  
FERNANDEZ  
CARLOS - [REDACTED]  
Fecha: 2021.09.15  
18:43:54 -02'00'

<b>LEYENDA</b> Poste hormigon alto Farola Poste madera Poste hormigon Caja plataforma 20cm Excavacion extra Excavacion profunda	Pozo/arqueta Arquetas servicios Rejilla / Inbomai Calle s/ INSSS Demolicion Bordillo Demolicion superficie	Limite de asfalto  Puerta
	Demolicion Bordillo Demolicion superficie	



FOTO 1



FOTO 2



FOTO 3



FOTO 4

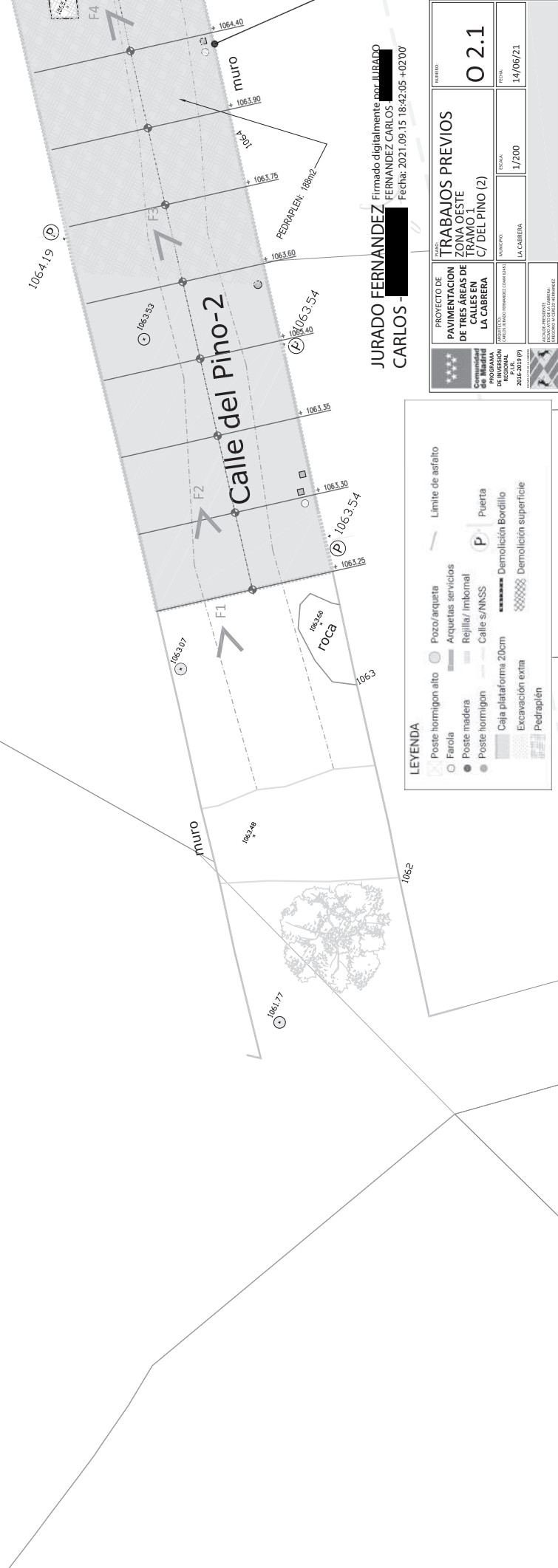
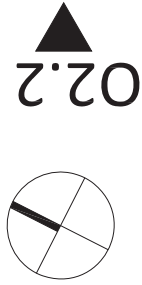




FOTO 1



FOTO 2



FOTO 3



FOTO 4



FOTO 5

02.1

02.3

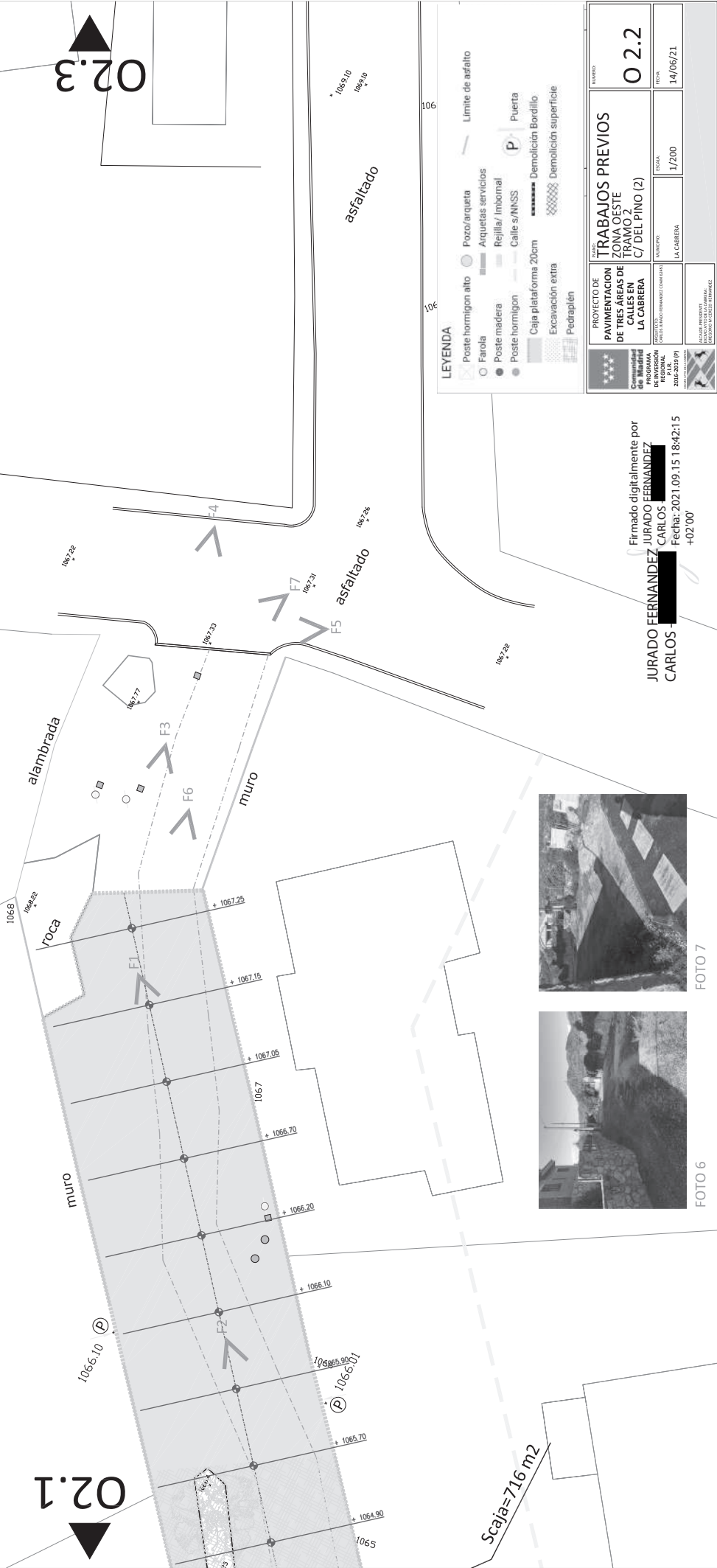
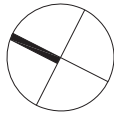


FOTO 6



FOTO 7

PROYECTO DE PAVIMENTACION DE TRES AREAS DE CALLES EN LA CABRERA		TRABAJOS PREVIOS	
Comunidad de Barrios de Investigación Municipal	2018-2019 (P)	LA CABRERA	1/200
FECHA DE ELABORACION	2021.09.15	FECHA	14/06/21
FECHA DE APROBACION	2021.09.15	FECHA	14/06/21
FECHA DE APROBACION	2021.09.15	FECHA	14/06/21







FOTO 1

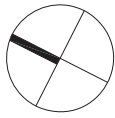


FOTO 2

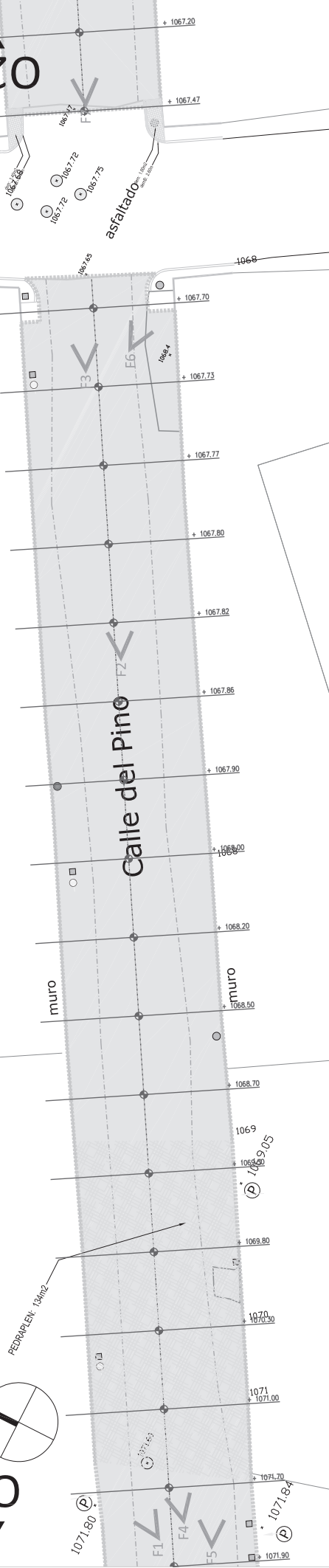


FOTO 3

02.3



PEDRAPLEN 134m2



LEYENDA

- Poste hormigon alto
- Farola
- Poste madera
- Poste hormigon
- Caja plataforma 20cm
- Excavación extra
- Pedraplen
- Pozo/arqueta
- Arquetas servicios
- Rejilla/ Imbomil
- Calle s/NNSS
- Demolicion Bordillo
- Demolicion superficie
- Limite de asfalto
- Puerta



FOTO 4



FOTO 5



FOTO 6



FOTO 7

Firmado digitalmente  
por JURADO  
FERNANDEZ  
CARLOS -  
Fecha: 2021.09.15  
18:44:24 +02'00'

PROYECTO DE PAVIMENTACION DE TRES AREAS DE CALLES EN LA CABRERA		NUMERO	0 2.4
Comunidad de Madrid DE INICIACION DE OBRA		ESCALA	1/200
2018-2019 (P)		FECHA	14/06/21
P.L.R.		LA CABRERA	
PROYECTO DE PAVIMENTACION DE TRES AREAS DE CALLES EN LA CABRERA		NUMERO	0 2.4
Comunidad de Madrid DE INICIACION DE OBRA		ESCALA	1/200
2018-2019 (P)		FECHA	14/06/21
P.L.R.		LA CABRERA	



FOTO 2



FOTO 1



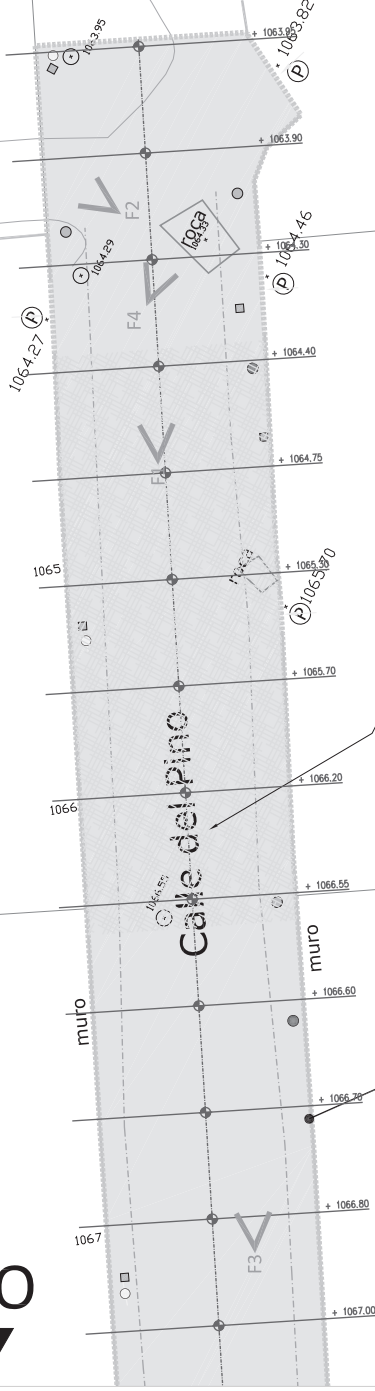
FOTO 4



FOTO 3

02.4


1064

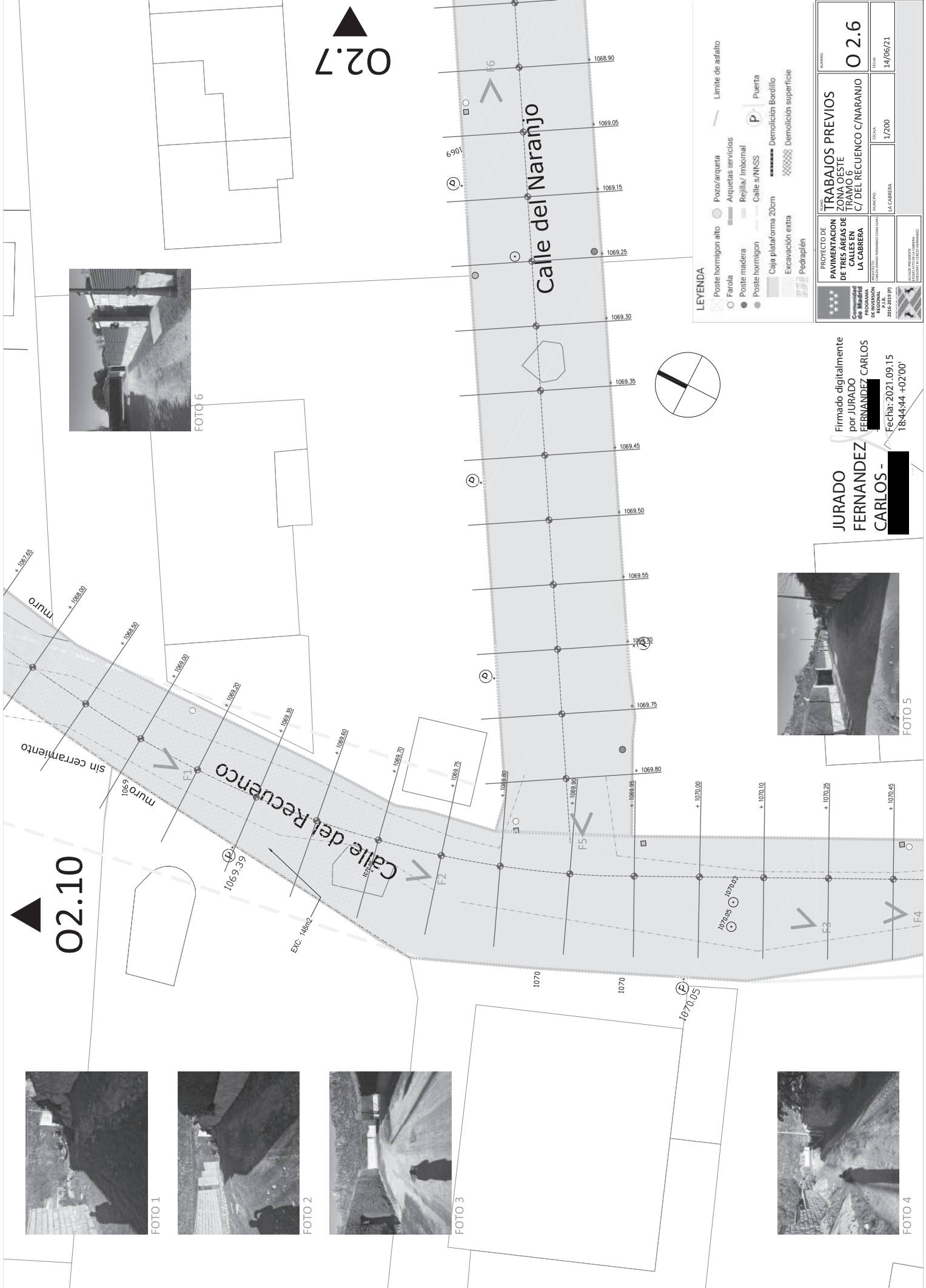


### LEYENDA

- Poste hormigon alto
- Farola
- Poste madera
- Poste hormigon
- Caja plataforma 20cm
- Excavación extra
- Pedraplen
- Pozo/arqueta
- Arquetas servicios
- Rejilla/ Imbonal
- Calle s/NKSS
- Demolicion Bordillo
- Demolicion superficie
- Limite de asfalto
- Puerta

Firmado digitalmente por  
**JURADO FERNANDEZ JURADO FERNANDEZ CARLOS -**  
Fecha: 2021.09.15 18:44:35 +02'00'

 Comunidad de Madrid GOBIERNO REGIONAL DE MADRID	PROYECTO DE PAVIMENTACION DE TRES AREAS DE CALLES EN LA CABRERA	FECHA DEL PROYECTO	FECHA DEL PROYECTO	FECHA DEL PROYECTO	FECHA DEL PROYECTO
FECHA DEL PROYECTO		FECHA DEL PROYECTO		FECHA DEL PROYECTO	
FECHA DEL PROYECTO		FECHA DEL PROYECTO		FECHA DEL PROYECTO	
FECHA DEL PROYECTO		FECHA DEL PROYECTO		FECHA DEL PROYECTO	
FECHA DEL PROYECTO		FECHA DEL PROYECTO		FECHA DEL PROYECTO	
FECHA DEL PROYECTO		FECHA DEL PROYECTO		FECHA DEL PROYECTO	
FECHA DEL PROYECTO		FECHA DEL PROYECTO		FECHA DEL PROYECTO	
FECHA DEL PROYECTO		FECHA DEL PROYECTO		FECHA DEL PROYECTO	
FECHA DEL PROYECTO		FECHA DEL PROYECTO		FECHA DEL PROYECTO	
FECHA DEL PROYECTO		FECHA DEL PROYECTO		FECHA DEL PROYECTO	
FECHA DEL PROYECTO		FECHA DEL PROYECTO		FECHA DEL PROYECTO	
FECHA DEL PROYECTO		FECHA DEL PROYECTO		FECHA DEL PROYECTO	
FECHA DEL PROYECTO		FECHA DEL PROYECTO		FECHA DEL PROYECTO	
FECHA DEL PROYECTO		FECHA DEL PROYECTO		FECHA DEL PROYECTO	
FECHA DEL PROYECTO		FECHA DEL PROYECTO		FECHA DEL PROYECTO	
FECHA DEL PROYECTO		FECHA DEL PROYECTO		FECHA DEL PROYECTO	
FECHA DEL PROYECTO		FECHA DEL PROYECTO		FECHA DEL PROYECTO	
FECHA DEL PROYECTO		FECHA DEL PROYECTO		FECHA DEL PROYECTO	
FECHA DEL PROYECTO		FECHA DEL PROYECTO		FECHA DEL PROYECTO	
FECHA DEL PROYECTO		FECHA DEL PROYECTO		FECHA DEL PROYECTO	
FECHA DEL PROYECTO		FECHA DEL PROYECTO		FECHA DEL PROYECTO	
FECHA DEL PROYECTO		FECHA DEL PROYECTO		FECHA DEL PROYECTO	
FECHA DEL PROYECTO		FECHA DEL PROYECTO		FECHA DEL PROYECTO	
FECHA DEL PROYECTO		FECHA DEL PROYECTO		FECHA DEL PROYECTO	
FECHA DEL PROYECTO		FECHA DEL PROYECTO		FECHA DEL PROYECTO	
FECHA DEL PROYECTO		FECHA DEL PROYECTO		FECHA DEL PROYECTO	
FECHA DEL PROYECTO		FECHA DEL PROYECTO		FECHA DEL PROYECTO	
FECHA DEL PROYECTO		FECHA DEL PROYECTO		FECHA DEL PROYECTO	
FECHA DEL PROYECTO		FECHA DEL PROYECTO		FECHA DEL PROYECTO	
FECHA DEL PROYECTO		FECHA DEL PROYECTO		FECHA DEL PROYECTO	
FECHA DEL PROYECTO		FECHA DEL PROYECTO		FECHA DEL PROYECTO	
FECHA DEL PROYECTO		FECHA DEL PROYECTO		FECHA DEL PROYECTO	
FECHA DEL PROYECTO		FECHA DEL PROYECTO		FECHA DEL PROYECTO	
FECHA DEL PROYECTO		FECHA DEL PROYECTO		FECHA DEL PROYECTO	
FECHA DEL PROYECTO		FECHA DEL PROYECTO		FECHA DEL PROYECTO	
FECHA DEL PROYECTO		FECHA DEL PROYECTO		FECHA DEL PROYECTO	
FECHA DEL PROYECTO		FECHA DEL PROYECTO		FECHA DEL PROYECTO	
FECHA DEL PROYECTO		FECHA DEL PROYECTO		FECHA DEL PROYECTO	
FECHA DEL PROYECTO		FECHA DEL PROYECTO		FECHA DEL PROYECTO	
FECHA DEL PROYECTO		FECHA DEL PROYECTO		FECHA DEL PROYECTO	
FECHA DEL PROYECTO		FECHA DEL PROYECTO		FECHA DEL PROYECTO	
FECHA DEL PROYECTO		FECHA DEL PROYECTO		FECHA DEL PROYECTO	
FECHA DEL PROYECTO		FECHA DEL PROYECTO		FECHA DEL PROYECTO	
FECHA DEL PROYECTO		FECHA DEL PROYECTO		FECHA DEL PROYECTO	
FECHA DEL PROYECTO		FECHA DEL PROYECTO		FECHA DEL PROYECTO	
FECHA DEL PROYECTO		FECHA DEL PROYECTO		FECHA DEL PROYECTO	
FECHA DEL PROYECTO		FECHA DEL PROYECTO		FECHA DEL PROYECTO	
FECHA DEL PROYECTO		FECHA DEL PROYECTO		FECHA DEL PROYECTO	
FECHA DEL PROYECTO		FECHA DEL PROYECTO		FECHA DEL PROYECTO	
FECHA DEL PROYECTO		FECHA DEL PROYECTO		FECHA DEL PROYECTO	
FECHA DEL PROYECTO		FECHA DEL PROYECTO		FECHA DEL PROYECTO	
FECHA DEL PROYECTO		FECHA DEL PROYECTO		FECHA DEL PROYECTO	
FECHA DEL PROYECTO		FECHA DEL PROYECTO		FECHA DEL PROYECTO	
FECHA DEL PROYECTO		FECHA DEL PROYECTO		FECHA DEL PROYECTO	
FECHA DEL PROYECTO		FECHA DEL PROYECTO		FECHA DEL PROYECTO	
FECHA DEL PROYECTO		FECHA DEL PROYECTO		FECHA DEL PROYECTO	
FECHA DEL PROYECTO		FECHA DEL PROYECTO		FECHA DEL PROYECTO	
FECHA DEL PROYECTO		FECHA DEL PROYECTO		FECHA DEL PROYECTO	
FECHA DEL PROYECTO		FECHA DEL PROYECTO		FECHA DEL PROYECTO	
FECHA DEL PROYECTO		FECHA DEL PROYECTO		FECHA DEL PROYECTO	
FECHA DEL PROYECTO		FECHA DEL PROYECTO		FECHA DEL PROYECTO	
FECHA DEL PROYECTO		FECHA DEL PROYECTO		FECHA DEL PROYECTO	
FECHA DEL PROYECTO		FECHA DEL PROYECTO		FECHA DEL PROYECTO	
FECHA DEL PROYECTO		FECHA DEL PROYECTO		FECHA DEL PROYECTO	
FECHA DEL PROYECTO		FECHA DEL PROYECTO		FECHA DEL PROYECTO	
FECHA DEL PROYECTO		FECHA DEL PROYECTO		FECHA DEL PROYECTO	
FECHA DEL PROYECTO		FECHA DEL PROYECTO		FECHA DEL PROYECTO	
FECHA DEL PROYECTO		FECHA DEL PROYECTO		FECHA DEL PROYECTO	
FECHA DEL PROYECTO		FECHA DEL PROYECTO		FECHA DEL PROYECTO	
FECHA DEL PROYECTO		FECHA DEL PROYECTO		FECHA DEL PROYECTO	
FECHA DEL PROYECTO		FECHA DEL PROYECTO		FECHA DEL PROYECTO	
FECHA DEL PROYECTO		FECHA DEL PROYECTO		FECHA DEL PROYECTO	
FECHA DEL PROYECTO		FECHA DEL PROYECTO		FECHA DEL PROYECTO	
FECHA DEL PROYECTO		FECHA DEL PROYECTO		FECHA DEL PROYECTO	
FECHA DEL PROYECTO		FECHA DEL PROYECTO		FECHA DEL PROYECTO	
FECHA DEL PROYECTO		FECHA DEL PROYECTO		FECHA DEL PROYECTO	
FECHA DEL PROYECTO		FECHA DEL PROYECTO		FECHA DEL PROYECTO	
FECHA DEL PROYECTO		FECHA DEL PROYECTO		FECHA DEL PROYECTO	
FECHA DEL PROYECTO		FECHA DEL PROYECTO		FECHA DEL PROYECTO	
FECHA DEL PROYECTO		FECHA DEL PROYECTO		FECHA DEL PROYECTO	
FECHA DEL PROYECTO		FECHA DEL PROYECTO		FECHA DEL PROYECTO	
FECHA DEL PROYECTO		FECHA DEL PROYECTO		FECHA DEL PROYECTO	
FECHA DEL PROYECTO		FECHA DEL PROYECTO		FECHA DEL PROYECTO	
FECHA DEL PROYECTO		FECHA DEL PROYECTO		FECHA DEL PROYECTO	
FECHA DEL PROYECTO		FECHA DEL PROYECTO		FECHA DEL PROYECTO	
FECHA DEL PROYECTO		FECHA DEL PROYECTO		FECHA DEL PROYECTO	
FECHA DEL PROYECTO		FECHA DEL PROYECTO		FECHA DEL PROYECTO	
FECHA DEL PROYECTO		FECHA DEL PROYECTO		FECHA DEL PROYECTO	
FECHA DEL PROYECTO		FECHA DEL PROYECTO		FECHA DEL PROYECTO	
FECHA DEL PROYECTO		FECHA DEL PROYECTO		FECHA DEL PROYECTO	
FECHA DEL PROYECTO		FECHA DEL PROYECTO		FECHA DEL PROYECTO	
FECHA DEL PROYECTO		FECHA DEL PROYECTO		FECHA DEL PROYECTO	
FECHA DEL PROYECTO		FECHA DEL PROYECTO		FECHA DEL PROYECTO	
FECHA DEL PROYECTO		FECHA DEL PROYECTO		FECHA DEL PROYECTO	
FECHA DEL PROYECTO		FECHA DEL PROYECTO		FECHA DEL PROYECTO	
FECHA DEL PROYECTO		FECHA			



▲ 02.10

▲ 02.7



FOTO 1



FOTO 2



FOTO 3



FOTO 4



FOTO 6



FOTO 5

LEYENDA

Poste hormigón alto	Pozo/arqueta	Limite de asfalto
Farola	Arquetas servicios	
Poste madera	Rejilla/ Imbornal	
Poste hormigón	Calle s/NNSS	Puerta
Caja plataforma 20cm	Demolición Bordillo	
Excavación extra	Demolición superficie	
Pedraplen		

PROYECTO DE PAVIMENTACION DE TRES AREAS DE CALLES EN LA CABRERA	TRABAJO PREVIOS	0 2.6
Comunidad de Regantes de la Cabreria	LA CABRERA	1/200
FECHA: 2021-09-15	FECHA: 14/06/21	

Firmado digitalmente por JURADO FERNANDEZ CARLOS - CARLOS -  
Fecha: 2021.09.15 18:44:44 +02'00'





FOTO 1



FOTO 2



FOTO 3



FOTO 4



FOTO 5



FOTO 6



LEYENDA	
	Poste hormigon alto
	Farola
	Pozo/arqueta
	Arquetas servicios
	Poste madera
	Poste hormigon
	Calle s/NKSS
	Caja plataforma 20cm
	Excavacion extra
	Pedraplen
	Limite de asfalto
	Puerta
	Demolicion Bordillo
	Demolicion superficie

PROYECTO DE PAVIMENTACION DE TRES AREAS DE CALLES EN LA CABRERA	
FECHA: 14/06/21	ESCALA: 1/200
NUMERO: 02.7	FECHA: 14/06/21
TRABAJOS PREVIOS	
ZONA OESTE	
C/ DEL NARANJO	
LA CABRERA	
AUTOR: J. L. R.	
FECHA: 2021.09.15	
FECHA: 2021.09.15	
FECHA: 2021.09.15	

Jurado  
FERNANDEZ  
CARLOS -

Firmado digitalmente  
por JURADO FERNANDEZ  
CARLOS  
Fecha: 2021.09.15  
18:44:55 -02'00'



FOTO 1



FOTO 2



FOTO 3



FOTO 4



02.9

LEYENDA	
	Poste hormigon alto
	Farola
	Pozo/arqueta
	Arquetas servicios
	Poste madera
	Poste hormigon
	Calle s/NNSS
	Caja plataforma 20cm
	Excavacion extra
	Pedraplen
	Limite de asfalto
	Puerta
	Demolicion Bordillo
	Demolicion superficie



FOTO 5



FOTO 6



FOTO 7
















PROYECTO DE PAVIMENTACION DE TRES AREAS DE CALLES EN LA CABRERA		TRABAJOS PREVIOS	
Comunidad de la Cabreria		LA CABRERA	
2018-2019 (P)		1/200	
P.L.R.		14/06/21	
Firmado digitalmente por JURADO FERNANDEZ CARLOS -		0 2.8	

Firmado digitalmente por  
JURADO FERNANDEZ  
CARLOS -  
Fecha: 2021.09.15  
18:45:06 +02'00'

JURADO  
FERNANDEZ  
CARLOS -



**LEYENDA**

-  Poste homínigun alto
-  Pozo/arqueta
-  Arrola
-  Poste madera
-  Poste homínigun
-  Calle s/NSS
-  Caja plataforma 20cm
-  Excavación extra
-  Pedraplén
-  Demolicion Borillo
-  Demolicion superficie
-  Puerta
-  Limite de asfalto
-  Arreglas servicios
-  Rejilla/ Imbornal

[illegible]

Firmado digitalmente por  
JURADO FERNANDEZ  
CARLOS  
Fecha: 2021.09.15  
18:45:18 +02'00'



JURADO  
FERNANDEZ  
CARLOS -



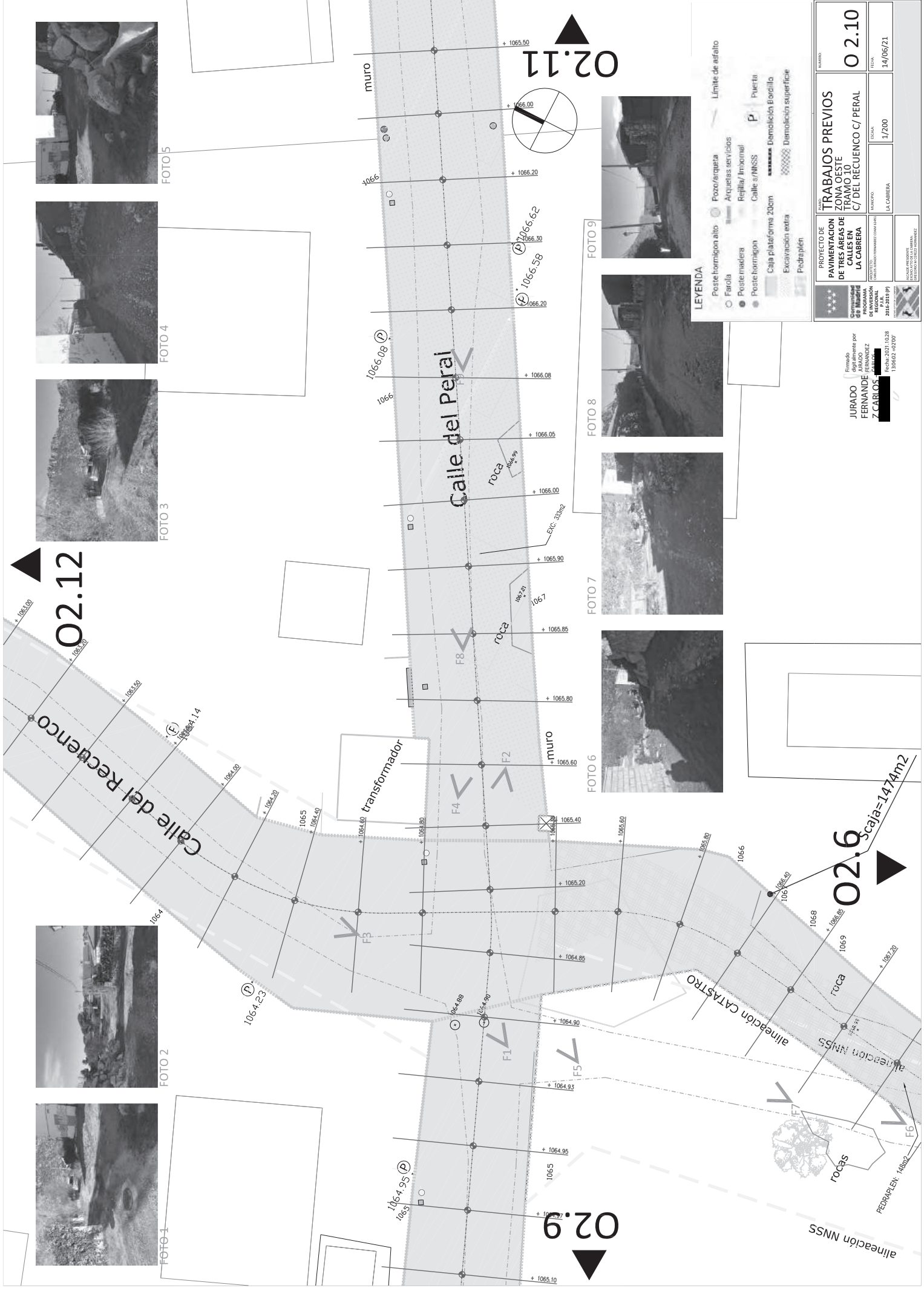


FOTO 1



FOTO 2



FOTO 3



FOTO 4



FOTO 5



FOTO 6



FOTO 7



FOTO 8



FOTO 9

- LEYENDA**
- Poste hormigón alto
  - Farola
  - Poste madera
  - Poste hormigón
  - Caja plataforma 20cm
  - Excavación extra
  - Pedraplen
  - Pozo/arqueita
  - Arquetas servicios
  - Rejilla/ Innomal
  - Calle s/NNSS
  - Demolición Brodillo
  - Demolición superficie
  - Limite de asfalto

PROYECTO DE PAVIMENTACION DE TRES AREAS DE CALLES EN LA CABRERA		NOVA PICO	1/200	FECHA	14/06/21
TRABAJOS PREVIOS		LA CABRERA			
ZONA OESTE					
C/ DEL RECUENCO C/ PERAL					
O 2.10					
COMUNIDAD AUTONOMA DE MADRID					
CONSEJO REGULADOR DE INGENIERIA					
P. I. R.					
2018-2019 (P)					
PROYECTO DE INGENIERIA					
PROYECTO DE INGENIERIA					
PROYECTO DE INGENIERIA					

JURADO  
FERNANDEZ  
7 CARLOS

Formado digitalmente por  
JURADO FERNANDEZ  
7 CARLOS

FECHA: 2021.10.28  
13:02:24 - 10287

FECHA: 2021.10.28  
13:02:24 - 10287

FECHA: 2021.10.28  
13:02:24 - 10287

FECHA: 2021.10.28  
13:02:24 - 10287

FECHA: 2021.10.28  
13:02:24 - 10287

FECHA: 2021.10.28  
13:02:24 - 10287

FECHA: 2021.10.28  
13:02:24 - 10287









FOTO 1



FOTO 2



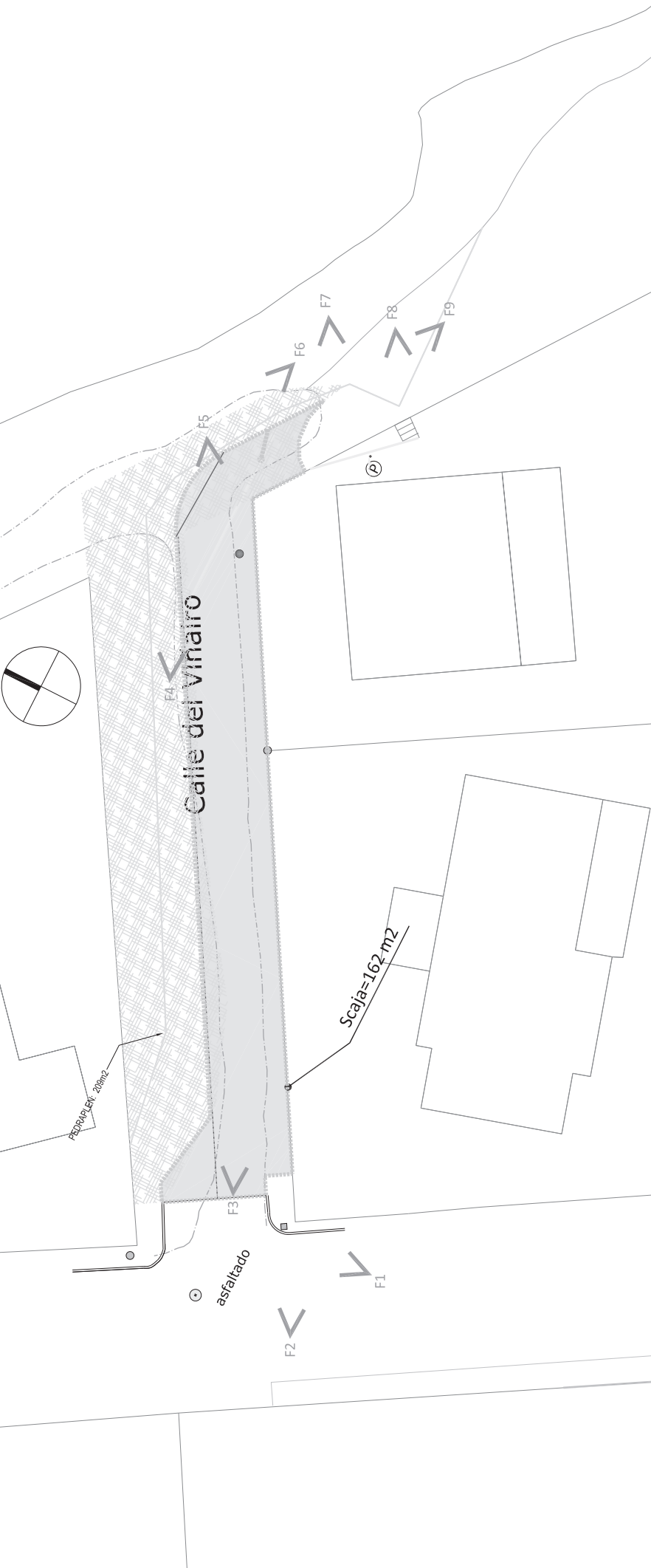
FOTO 3



FOTO 4



FOTO 5



**LEYENDA**

- Poste hormigon alto
- Farola
- Poste madera
- Poste hormigon
- Caja plataforma 20cm
- Excavacion extra
- Pedraplen
- Pozo/arqueta
- Arquetas servicios
- Rejilla/ Imbornal
- Calle s/NSS
- Demolicion Bordillo
- Demolicion superficie
- Limite de asfalto
- Puerta

PROYECTO DE PAVIMENTACION DE TRES AREAS DE CALLES EN LA CABRERA		NOVATEC	1/200	14/06/21
TRABAJOS PREVIOS		LA CABRERA	1/200	14/06/21
ZONA OESTE		LA CABRERA	1/200	14/06/21
C/ DEL VINAIRO		LA CABRERA	1/200	14/06/21
O 2.13		LA CABRERA	1/200	14/06/21

JURADO Firmado digitalmente  
FERNANDEZ  
Z CARLOS  
00811725  
D



FOTO 6



FOTO 7



FOTO 8



FOTO 9



FOTO 1



FOTO 2



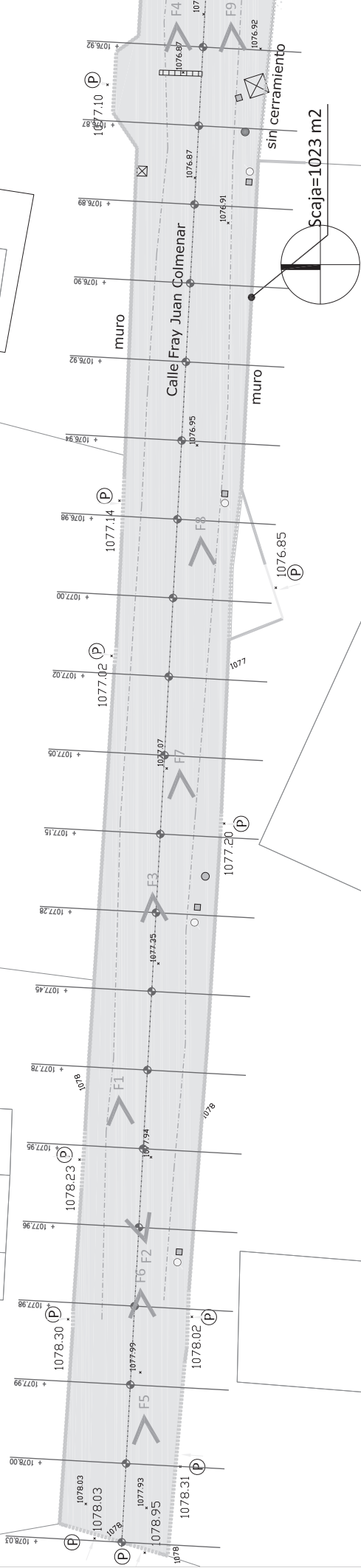
FOTO 3



FOTO 4



FOTO 5



1:2

LEYENDA

Poste hormigón alto	Pozo/arquea	Límite de asfalto
Farola	Arquetas servicios	
Poste madera	Rejilla/Inhomal	
Poste hormigón	Calle s/NKSS	P Puerta
Caja plataforma 20cm	Demolición Brindilla	
Excavación extra	Demolición superficie	
Piedra plén		

PROYECTO DE PAVIMENTACION DE TRES AREAS DE LA CALLE EN LA CABRERA	LA CABRERA	1/200	14/06/21	N 1.1
Comunidad de vecinos	LA CABRERA	1/200	14/06/21	N 1.1
DE INICIACION	LA CABRERA	1/200	14/06/21	N 1.1
DE INICIACION	LA CABRERA	1/200	14/06/21	N 1.1
DE INICIACION	LA CABRERA	1/200	14/06/21	N 1.1



FOTO 6



FOTO 7



FOTO 8



FOTO 9







FOTO 1



FOTO 2



FOTO 3

N2.2

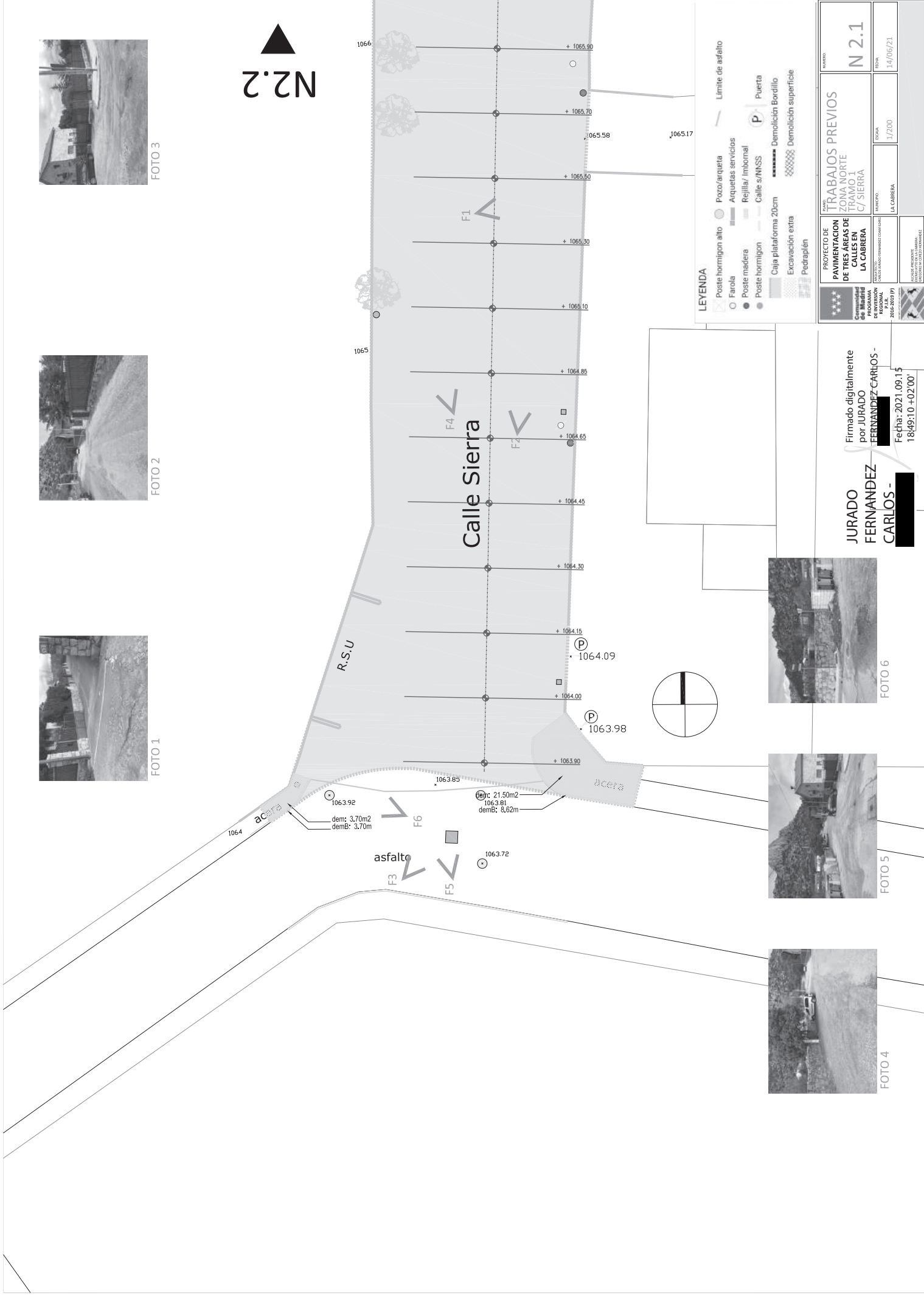


FOTO 4



FOTO 5



FOTO 6

PROYECTO DE PAVIMENTACION DE TRES AREAS DE CALLES EN LA CABRERA		TRABAJOS PREVIOS		N 2.1	
Comunidad de Vecinos de la Cabreria		ZONA NORTE		Escala	
DE INVENTARION		C/ SIERRA		1/200	
2018-2019 (P)		LA CABRERA		14/06/21	
Firmado digitalmente por JURADO FERNANDEZ CARLOS - FERNANDEZ CARLOS -		Fecha: 2021.09.15 18:49:10 +02'00'			

Firmado digitalmente por JURADO FERNANDEZ CARLOS - FERNANDEZ CARLOS -  
Fecha: 2021.09.15 18:49:10 +02'00'



LEYENDA

Poste hormigón alto	Pozo/arqueta	Limite de asfalto
Faerola	Arquetas servicios	
Poste madera	Rejilla/ Imbonal	
Poste hormigón	Calle s/KNSS	Puerta
Caja plataforma 20cm		Demolición Bordillo
Excavación extra		Demolición superficie
Pedraplen		

PROYECTO DE PAVIMENTACION DE TRES ÁREAS DE CALLES EN LA CABRERA	TRABAJOS PREVIOS	N 2.2
Comunidad de la Sierra	LA CABRERA	14/06/21
DE INVESTIGACION	LA CABRERA	1/200
2018-2019 (P)		

Firmado digitalmente  
por JURADO  
FERNANDEZ CARLOS -  
Fecha: 2021.09.15  
18:49:21 +02'00'





LEYENDA	
	Poste hormigon alto
	Farola
	Poste madera
	Poste hormigon
	Caja plataforma 20cm
	Excavacion extra
	Pedraplen
	Pozo/arqueta
	Arquetas servicios
	Rejilla/ Imbonal
	Calle s/KNSS
	Demolicion Bordillo
	Demolicion superficie
	Limite de asfalto

PROYECTO DE PAVIMENTACION DE TRES AREAS DE CALLES EN LA CABRERA		TRABAJOS PREVIOS	
ZONA NORTE		N 2.3	
LA CABRERA		14/06/21	
1/200		1/200	
2018-2019 (P)		2018-2019 (P)	
P. R. R.		P. R. R.	
P. R. R.		P. R. R.	

Firmado digitalmente por JURADO FERNANDEZ CARLOS - Z CARLOS -  
Fecha: 2021.09.15 18:49:31 +02'00'

N2.2







C/ RECUNCO

C/ DEL PERAL

C/ DEL NARANJO

C/ DEL PINO

C/ VINAJO

LEYENDA

- Poste hormigon alto
- Farola
- Poste madera
- Pozo/arqueta
- Arquetas servicios
- Rejilla/ Imbornal
- Calle s/NKSS
- Caja plataforma 20cm
- Excavación extra
- Pedraplen
- Limite de asfalto
- Puerta
- Demolicion Bordillo
- Demolicion superficie

PROYECTO DE  
PAVIMENTACION  
DE TRES AREAS DE  
CALLES EN  
LA CABRERA

Comunidad  
de Madrid  
INSTITUTO DE INVESTIGACION  
CIVIL  
2018-2019 (P)

TRABAJOS PREVIOS  
ZONA DE  
C/ DEL NARANJO + PERAL  
+ RECUNCO + VINAJO

ESCALA  
1/1000

FECHA  
14/06/21

Firmado digitalmente por  
JURADO FERNANDEZ CARLOS  
Fecha: 2021.09.13 18:49:51

