



FOTO 1



FOTO 2



FOTO 3



FOTO 4



FOTO 5



FOTO 6



FOTO 7

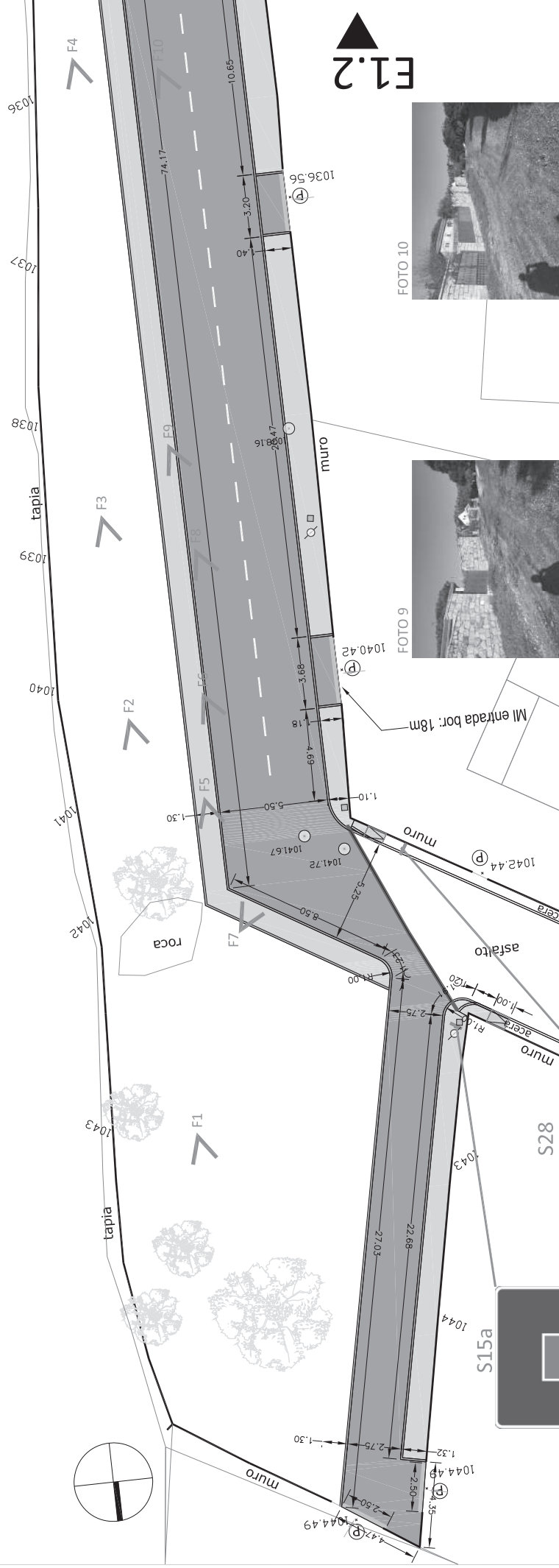



FOTO 10

FOTO 9

FOTO 8







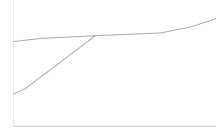



























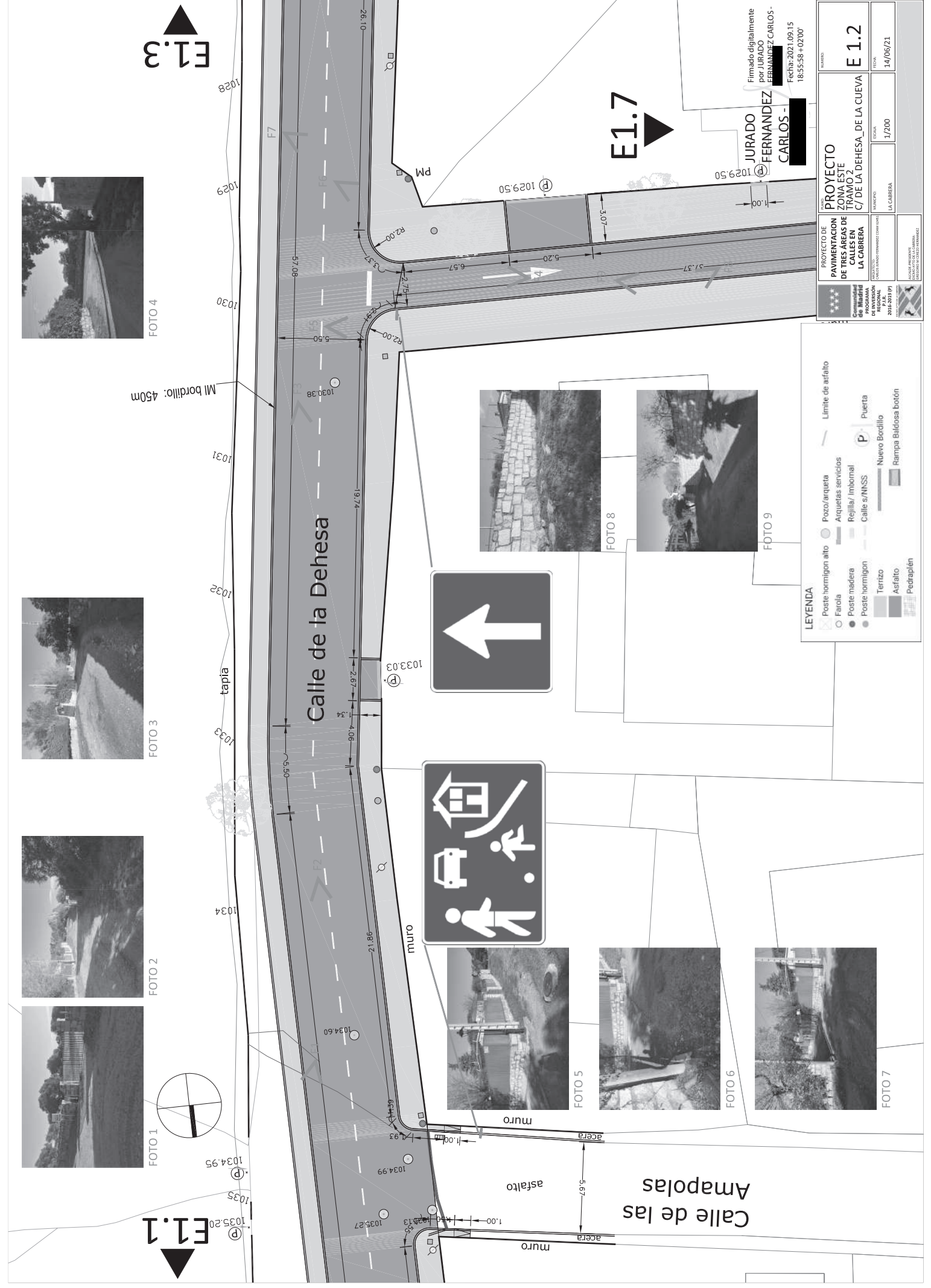
LEYENDA

Poste hormigon alto	Pozo/arqueta	Limite de asfalto
Faola	Arquetas servicios	
Poste madera	Rejilla/ Imbomal	
Poste hormigon	Calle s/NNSS	Puerta
Terrizo	Nuevo Bordinio	
Asfalto	Rampa Baldosa boton	
Pedraplen		

PROYECTO DE PAVIMENTACION DE TRES AREAS DE CALLES EN LA CABRERIA	PROYECTO DE PAVIMENTACION DE TRES AREAS DE CALLES EN LA CABRERIA	PROYECTO DE PAVIMENTACION DE TRES AREAS DE CALLES EN LA CABRERIA
Comunidad de Regantes de la Cabreria	Comunidad de Regantes de la Cabreria	Comunidad de Regantes de la Cabreria
2018-2019 (P)	2018-2019 (P)	2018-2019 (P)
1/200	1/200	1/200
14/06/21	14/06/21	14/06/21
E 1.1	E 1.1	E 1.1

Firmado digitalmente por JURADO FERNANDEZ CARLOS -

Fecha: 2021.09.15 18:55:48 +02'00'





E01.2

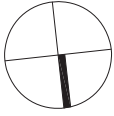


FOTO 1



FOTO 2



FOTO 3



FOTO 4



E01.7



FOTO 7



FOTO 5



FOTO 8



FOTO 6



JURADO  
FERNANDEZ  
CARLOS -

Firmado digitalmente  
por JURADO FERNANDEZ  
CARLOS  
Fecha: 2021.09.15  
18:56:09 +02'00'

PROYECTO DE  
PAVIMENTACION  
DE TRES AREAS DE  
CALLES EN  
LA CABRERA

COMUNIDAD  
DE SAN JUAN  
DE LOS RIOS  
MUNICIPIO DE  
LA CABRERA  
ESTADO DE MEXICO

PROYECTO  
E 1.3

FECHA  
14/06/21

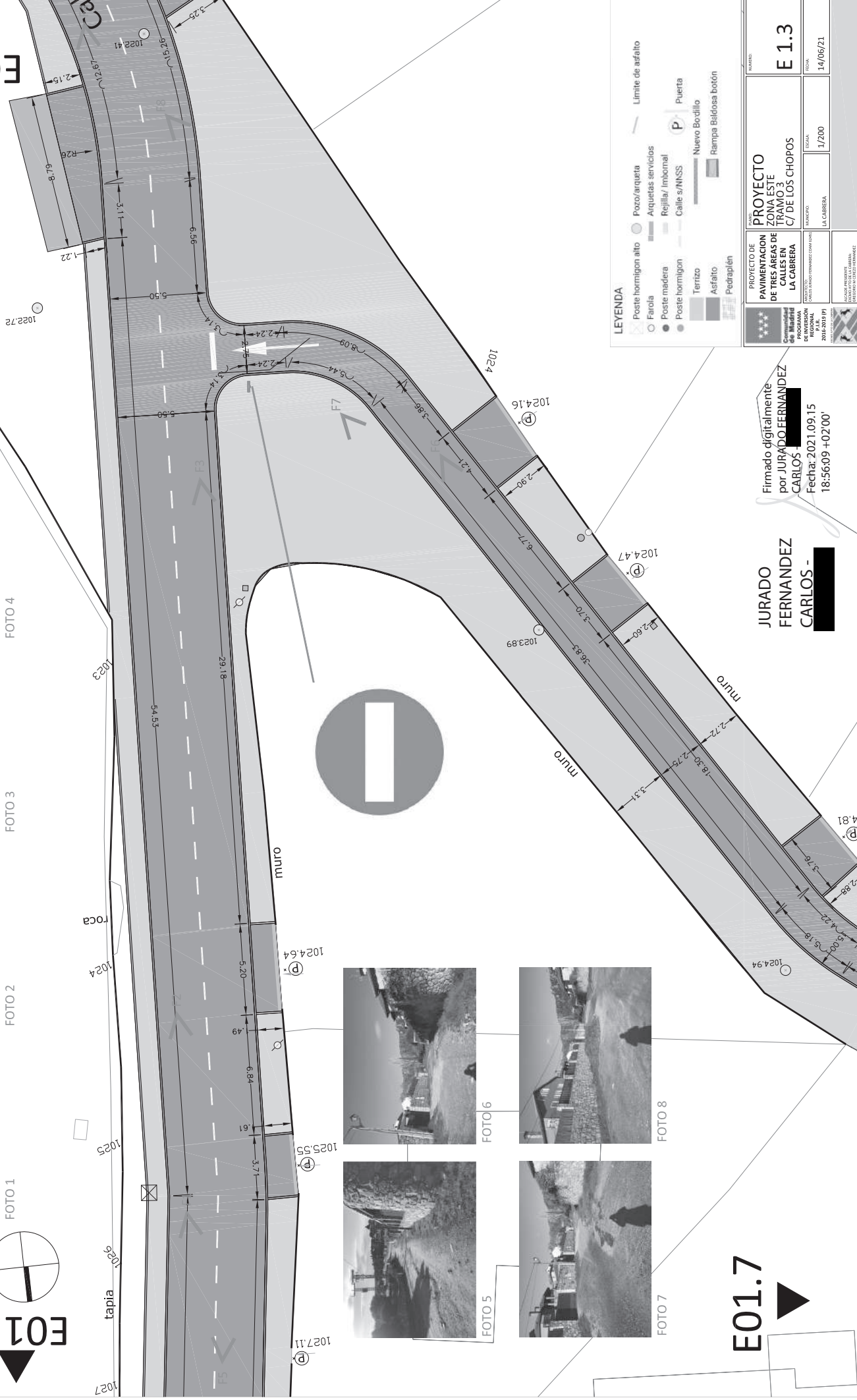
ESCALA  
1/200

PROYECTISTA  
ING. JUAN CARLOS FERNANDEZ  
PROYECTO FISCAL  
PROYECTO DE INVERSIÓN  
2018-2023 (PI)  
P. A. R.

PROYECTISTA  
ING. JUAN CARLOS FERNANDEZ  
PROYECTO FISCAL  
PROYECTO DE INVERSIÓN  
2018-2023 (PI)  
P. A. R.

LEYENDA

- Poste hormigon alto
- Fanalla
- Poste madera
- Poste hormigon
- Pozo/arqueta
- Arquetas servicios
- Rejilla/ Imbonal
- Calle s/NKSS
- Nuevo Bocillo
- Rampa Baldosa boton
- Limite de asfalto
- Puerta
- Terizo
- Asfalto
- Pedraplen









# E01.6

### E01.4



	<p>PROYECTO DE PAVIMENTACION DE TRES AREAS DE CALLES EN LA CABAERA</p>	<p>PROYECTO ZONA ESTE TRAMO 5 C/ DE LOS CHOPOS</p>	<p>PROYECTO</p>	<p>MAQUILADO</p>
<p>Comunidad de Madrid</p>	<p>PROYECTO DE CONCEPCION REGIONAL 2016-2019 (P)</p>	<p>PROYECTO DE CARLOS TERCIO TRANSVERSE COMAR (L-14)</p>	<p>PROYECTO</p>	<p>FECHA</p>
	<p>AYACAJE PRESIDENTE AYACAJE PRESIDENTE AYACAJE PRESIDENTE AYACAJE PRESIDENTE</p>	<p>AYACAJE PRESIDENTE AYACAJE PRESIDENTE AYACAJE PRESIDENTE AYACAJE PRESIDENTE</p>	<p>AYACAJE PRESIDENTE AYACAJE PRESIDENTE AYACAJE PRESIDENTE AYACAJE PRESIDENTE</p>	<p>FECHA</p>
<p>AYACAJE PRESIDENTE AYACAJE PRESIDENTE AYACAJE PRESIDENTE AYACAJE PRESIDENTE</p>	<p>AYACAJE PRESIDENTE AYACAJE PRESIDENTE AYACAJE PRESIDENTE AYACAJE PRESIDENTE</p>	<p>AYACAJE PRESIDENTE AYACAJE PRESIDENTE AYACAJE PRESIDENTE AYACAJE PRESIDENTE</p>	<p>AYACAJE PRESIDENTE AYACAJE PRESIDENTE AYACAJE PRESIDENTE AYACAJE PRESIDENTE</p>	<p>FECHA</p>
<p>AYACAJE PRESIDENTE AYACAJE PRESIDENTE AYACAJE PRESIDENTE AYACAJE PRESIDENTE</p>	<p>AYACAJE PRESIDENTE AYACAJE PRESIDENTE AYACAJE PRESIDENTE AYACAJE PRESIDENTE</p>	<p>AYACAJE PRESIDENTE AYACAJE PRESIDENTE AYACAJE PRESIDENTE AYACAJE PRESIDENTE</p>	<p>AYACAJE PRESIDENTE AYACAJE PRESIDENTE AYACAJE PRESIDENTE AYACAJE PRESIDENTE</p>	<p>FECHA</p>
<p>AYACAJE PRESIDENTE AYACAJE PRESIDENTE AYACAJE PRESIDENTE AYACAJE PRESIDENTE</p>	<p>AYACAJE PRESIDENTE AYACAJE PRESIDENTE AYACAJE PRESIDENTE AYACAJE PRESIDENTE</p>	<p>AYACAJE PRESIDENTE AYACAJE PRESIDENTE AYACAJE PRESIDENTE AYACAJE PRESIDENTE</p>	<p>AYACAJE PRESIDENTE AYACAJE PRESIDENTE AYACAJE PRESIDENTE AYACAJE PRESIDENTE</p>	<p>FECHA</p>

JURADO  
FERNANDEZ  
CARLOS - [REDACTED]

Firmado digitalmente  
por JURADO FERNANDEZ  
CARLOS - [REDACTED]  
Fecha: 2021.09.15  
18:58:05 +02'00'





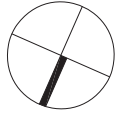
FOTO 1



FOTO 2



FOTO 3



1016

1015

1014

1013

1012

1011

1010

1009

1008

1007

1006

1005

1004

1003

1002

1001

1000

999

998

997

996

995

994

993

992

991

990

989

988

987

986

985

984

983

982

981

980

979

978

977

976

975

974

973

972

971

970

969

968

967

966

965

964

963

962

961

960

959

958

957

956

955

954

953

952

951

950

949

948

947

946

945

944

943

942

941

940

939

938

937

936

935

934

933

932

931

930

929

928

927

926

925

924

923

922

921

920

919

918

917

916

915

914

913

912

911

910

909

908

907

906

905

904

903

902

901

900

899

898

897

896

895

894

893

892

891

890

889

888

887

886

885

884

883

882

881

880

879

878

877

876

875

874

873

872

871

870

869

868

867

866

865

864

863

862

861

860

859

858

857

856

855

854

853

852

851

850

849

848

847

846

845

844

843

842

841

840

839

838

837

836

835

834

833

832

831

830

829

828

827

826

825

824

823

822

821

820

819

818

817

816

815

814

813

812

811

810

809

808

807

806

805

804

803

802

801

800

799

798

797

796

795

794

793

792

791

790

789

788

787

786

785

784

783

782

781

780

779

778

777

776

775

774

773

772

771

770

769

768

767

766

765

764

763

762

761

760

759

758

757

756

755

754

753

752

751

750

749

748

747

746

745

744

743

742

741

740

739

738

737

736

735

734

733

732

731

730

729

728

727

726

725

724

723

722

721

720

719

718

717

716

715

714

713

712

711

710

709

708

707

706

705

704

703

702

701

700

699

698

697

696

695

694

693

692

691

690

689

688

687

686

685

684

683

682







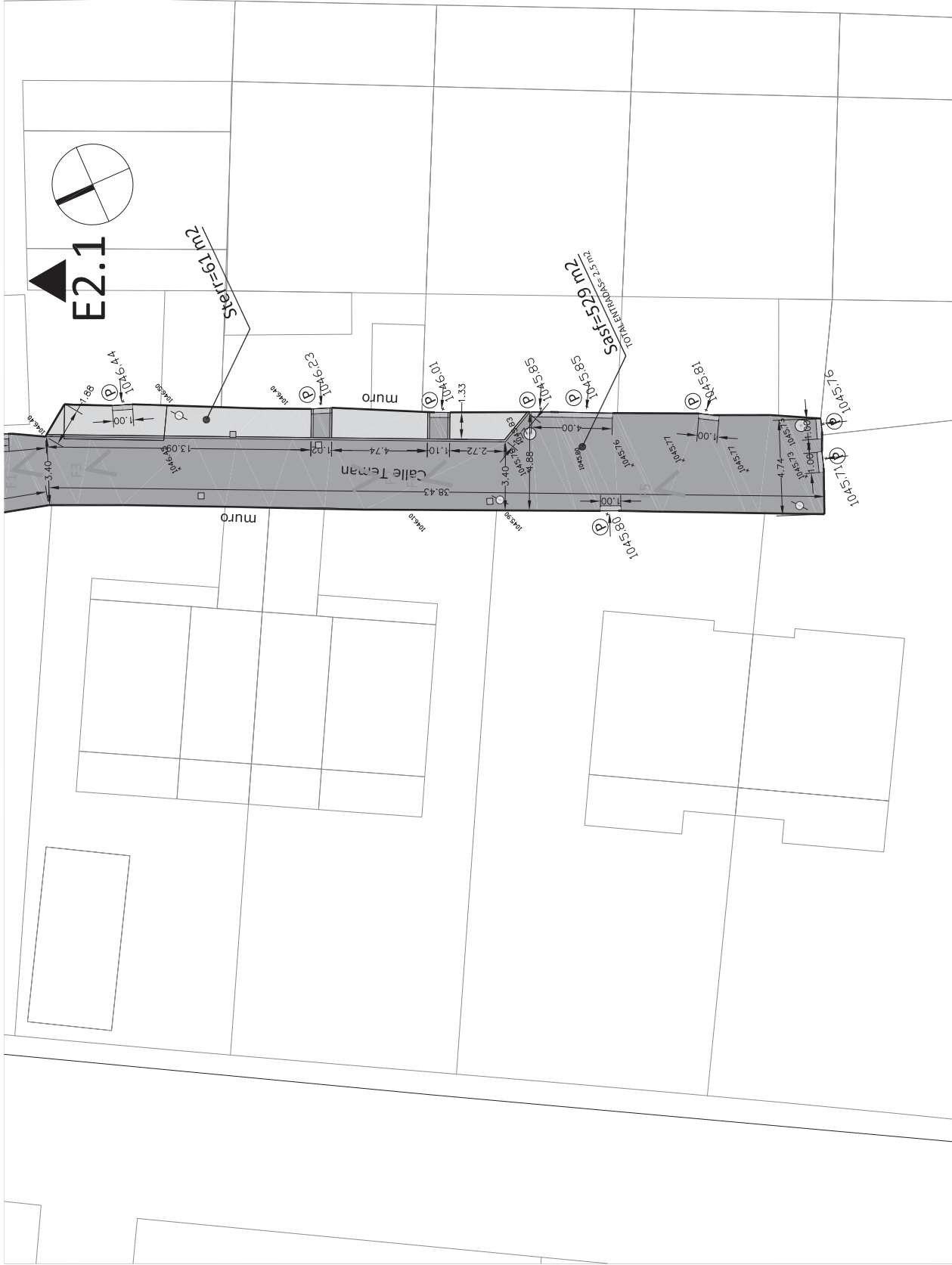


FOTO 1



FOTO 2



FOTO 3



FOTO 4



FOTO 5

Firmado digitalmente por  
**JURADO FERNANDEZ CARLOS**  
Fecha: 2021.09.15 18:58:47  
+02'00'

	Comunidad de Manantlán de Jalisco	PROYECTO DE PAVIMENTACION DE TRES AREAS DE CALLES EN LA CABRERA	PROYECTO DE ZONA ESTE TAMAN C/ TERNAN	E 2.2	FECHA		FECHA		
					1/200		14/06/21		
LA CABRERA									
PROYECTO DE PAVIMENTACION DE TRES AREAS DE CALLES EN LA CABRERA		PROYECTO DE ZONA ESTE TAMAN C/ TERNAN		E 2.2		FECHA		FECHA	
1/200		14/06/21		LA CABRERA					
PROYECTO DE PAVIMENTACION DE TRES AREAS DE CALLES EN LA CABRERA		PROYECTO DE ZONA ESTE TAMAN C/ TERNAN		E 2.2		FECHA		FECHA	
1/200		14/06/21		LA CABRERA					

LEYENDA					
	Pozte hormigon alto		Pozo/arqueta		Limite de asfalto
	Fierola		Arquetas servicios		Puerta
	Poste madera		Rejilla/ insonal		Puerta
	Poste hormigon		Calle s/NNSS		Puerta
	Terizo		Nuevo Borillo		Puerta
	Asfalto		Rampa Baldosa boton		Puerta
	Pedraplen				Puerta



FOTO 1

FOTO 2

FOTO 3

FOTO 4

FOTO 5

FOTO 6

FOTO 7

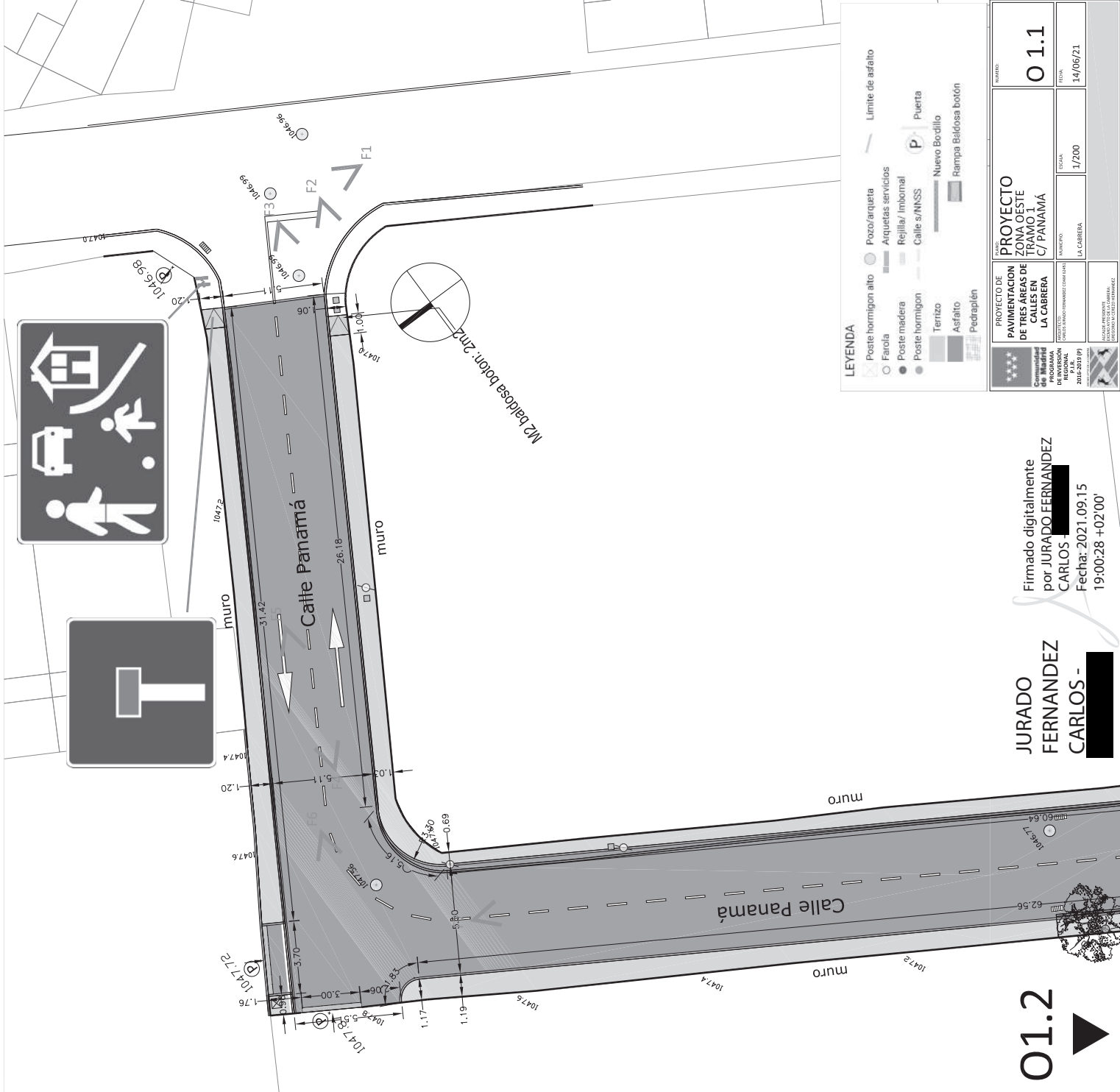
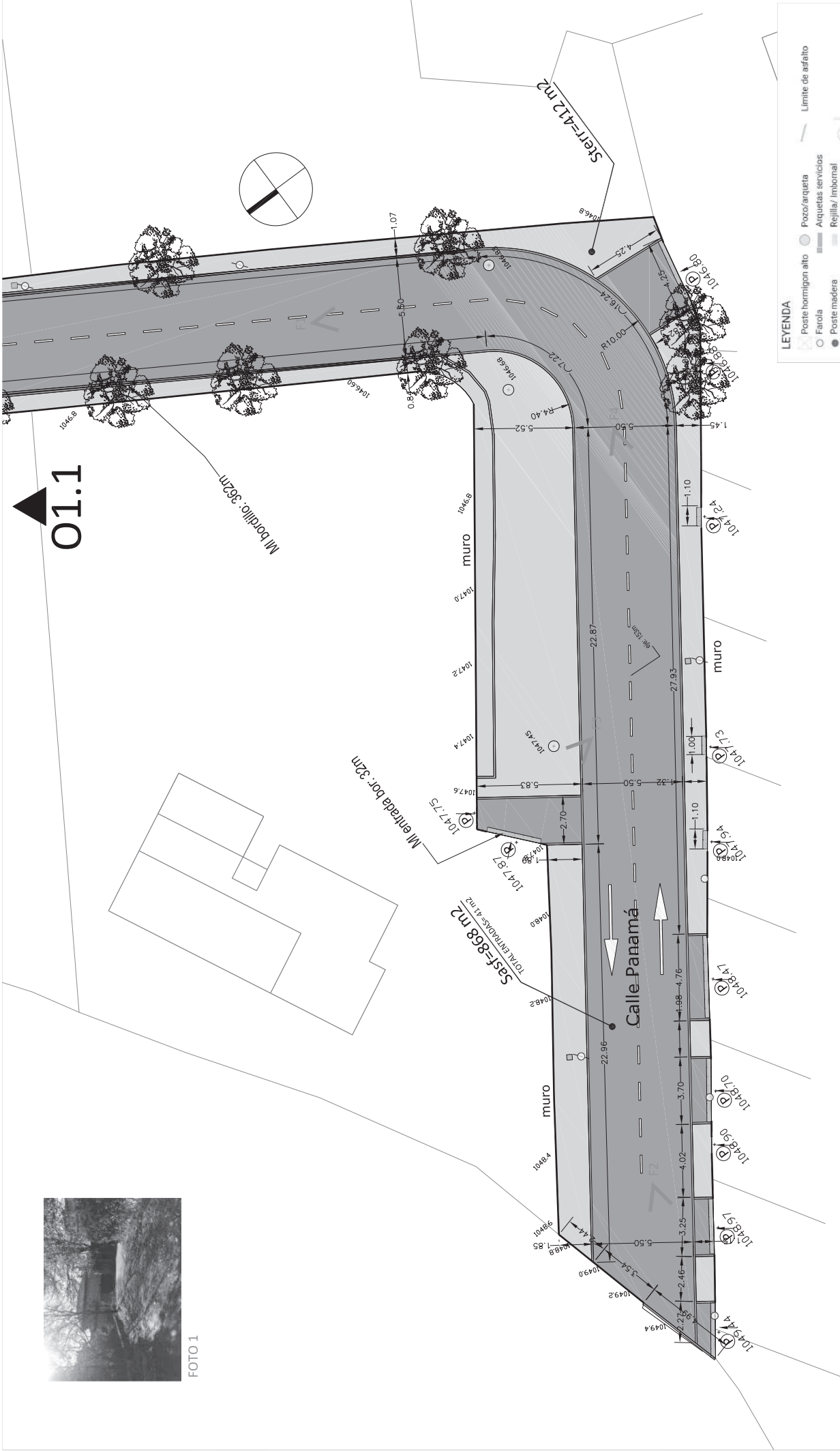




FOTO 1

01.1



LEYENDA	
	Poste hormigon alto
	Pozo/arqueta
	Arquetas servicios
	Farola
	Poste madera
	Poste hormigon
	Terizo
	Asfalto
	Pedraplen
	Limite de asfalto
	Puerta
	Calle s/NKSS
	Rejilla/ Imbonal
	Nuevo Borillo
	Rampa Baldosa boton

	PROYECTO DE PAVIMENTACION DE TRES AREAS DE CALLES EN LA CABAÑA		NO. PROYECTO	LA CABAÑA	ESCALA	1/200	FECHA	14/06/21
	PROYECTO DE PAVIMENTACION DE TRES AREAS DE CALLES EN LA CABAÑA		NO. PROYECTO	LA CABAÑA	ESCALA	1/200	FECHA	14/06/21



FOTO 2



FOTO 3



FOTO 4

JURADO Firmado digitalmente por FERNANDE JURADO FERNANDEZ Z CARLOS CARLOS Fecha: 2021.09.15 19:00:38 +0200





FOTO 1



FOTO 2



FOTO 3



FOTO 4

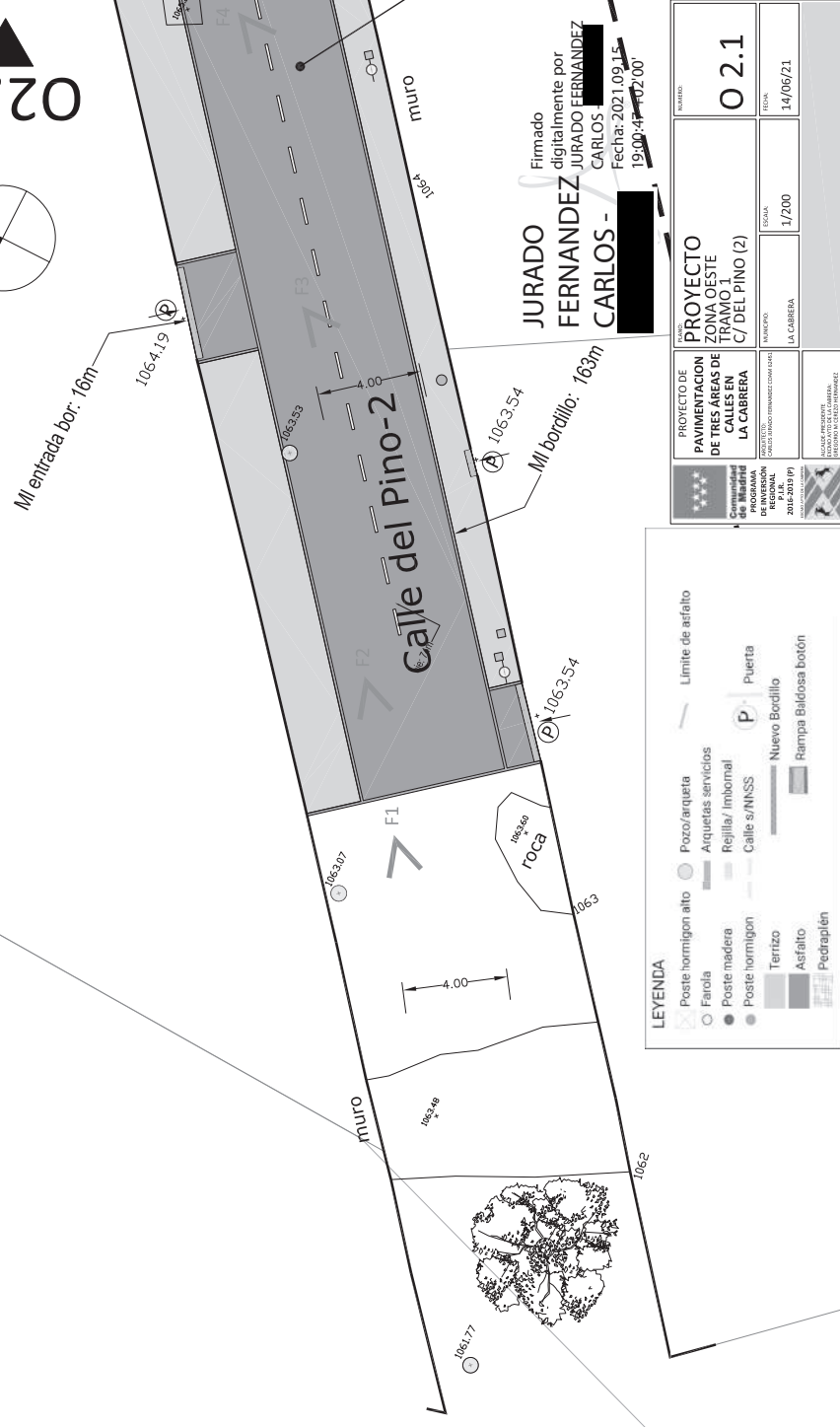
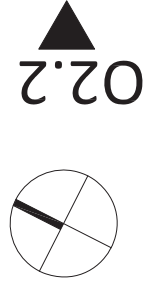














FOTO 1



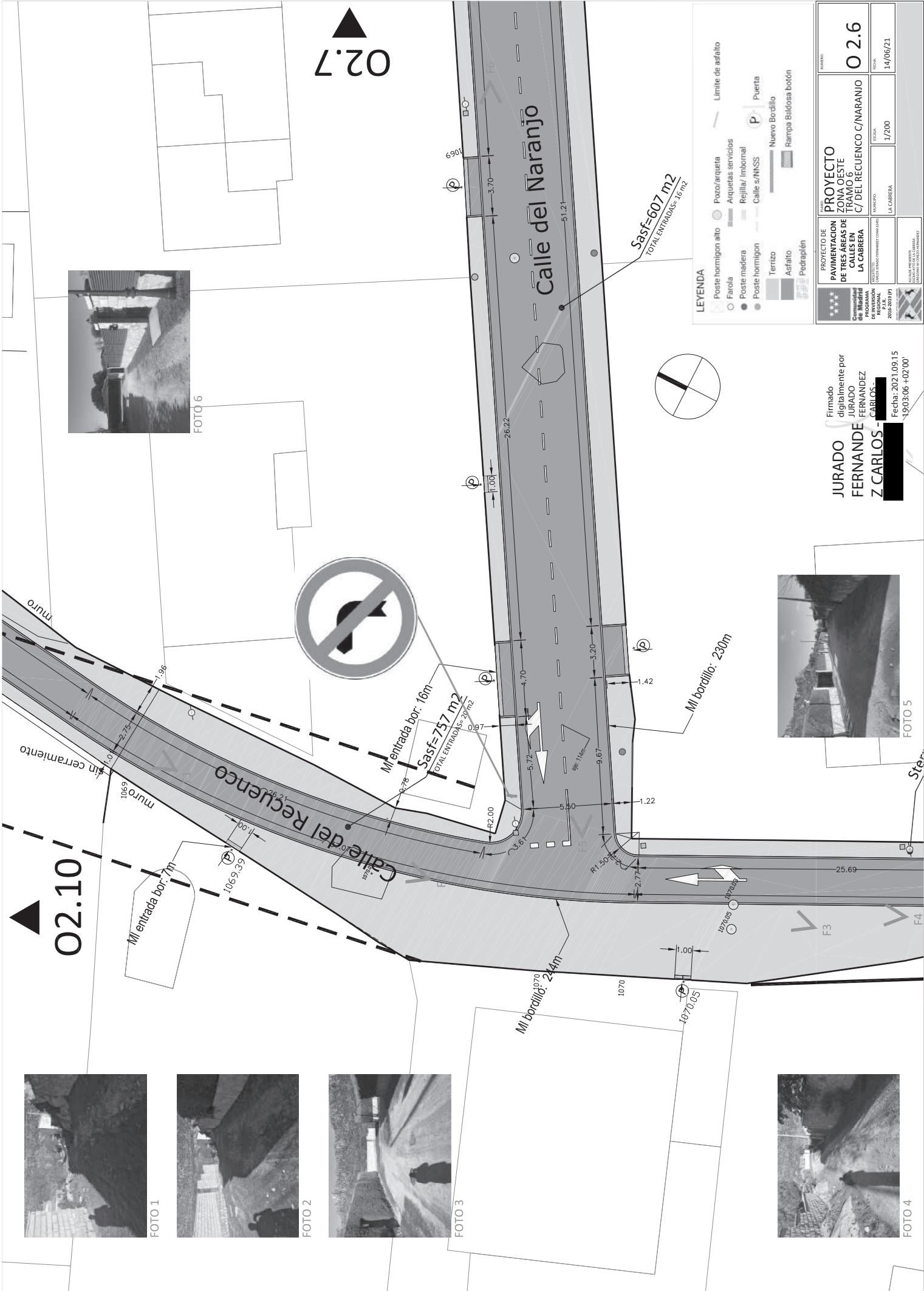
FOTO 2



FOTO 3



FOTO 4



02.7

FOTO 6

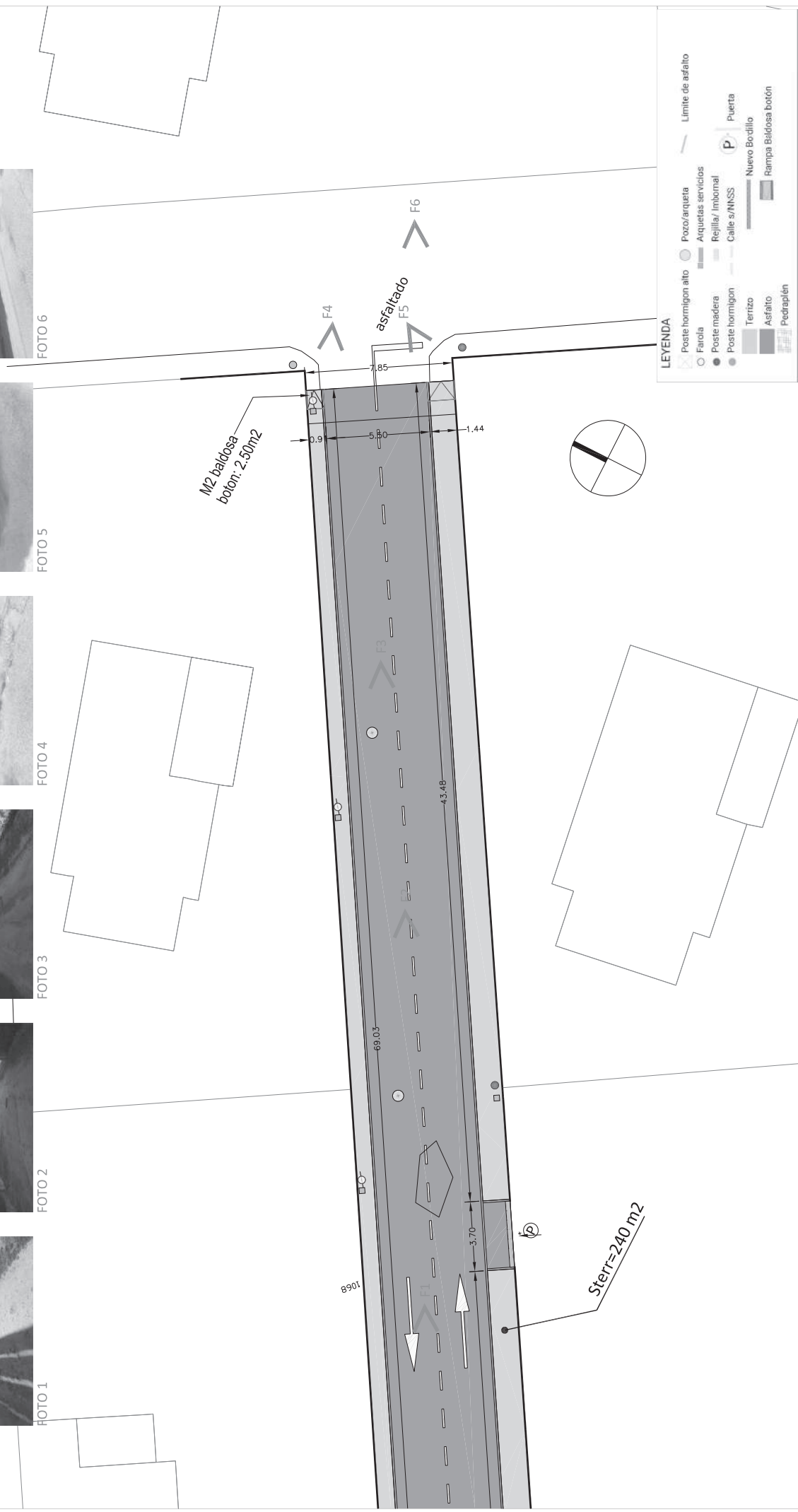


Firmado digitalmente por  
JURADO FERNANDEZ CARLOS  
Z CARLOS - CARLOS  
Fecha: 2021.09.15  
1903.06 +02'00'



FOTO 5

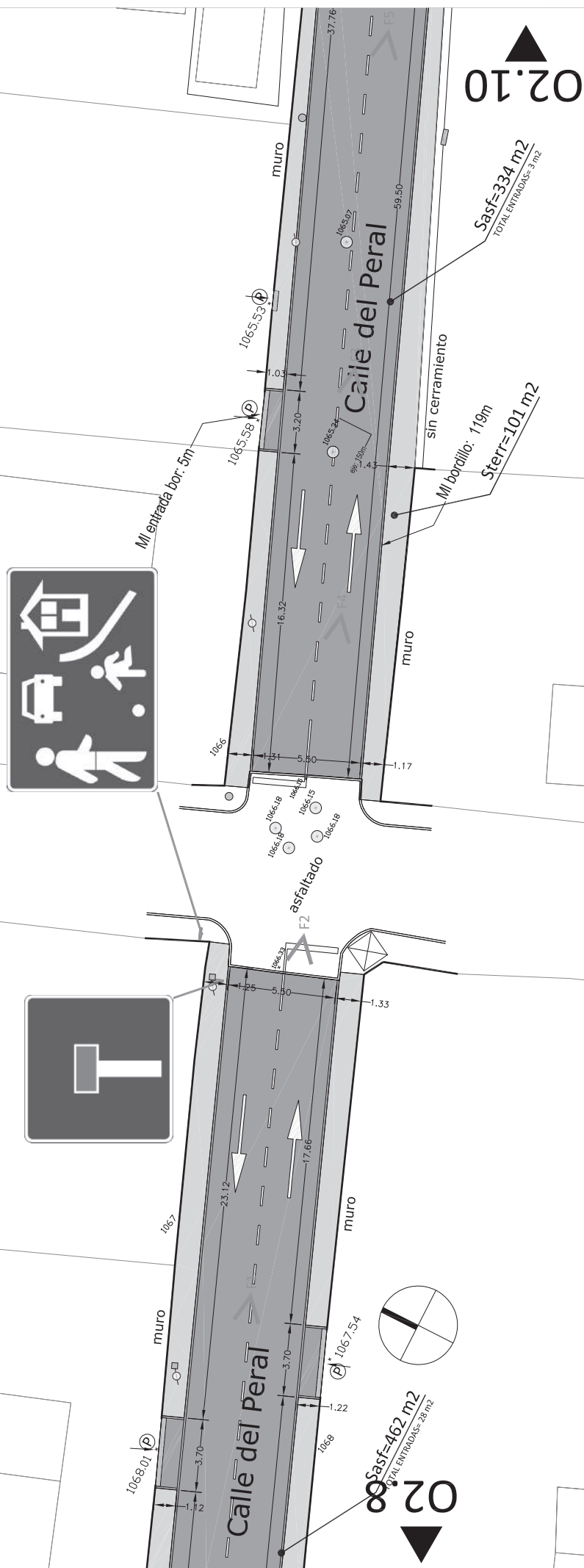




Firmado digitalmente por JURADO FERNANDEZ CARLOS - [REDACTED]  
Fecha: 2021.09.15 19:03:16 +02'00'

[illegible]



[illegible]



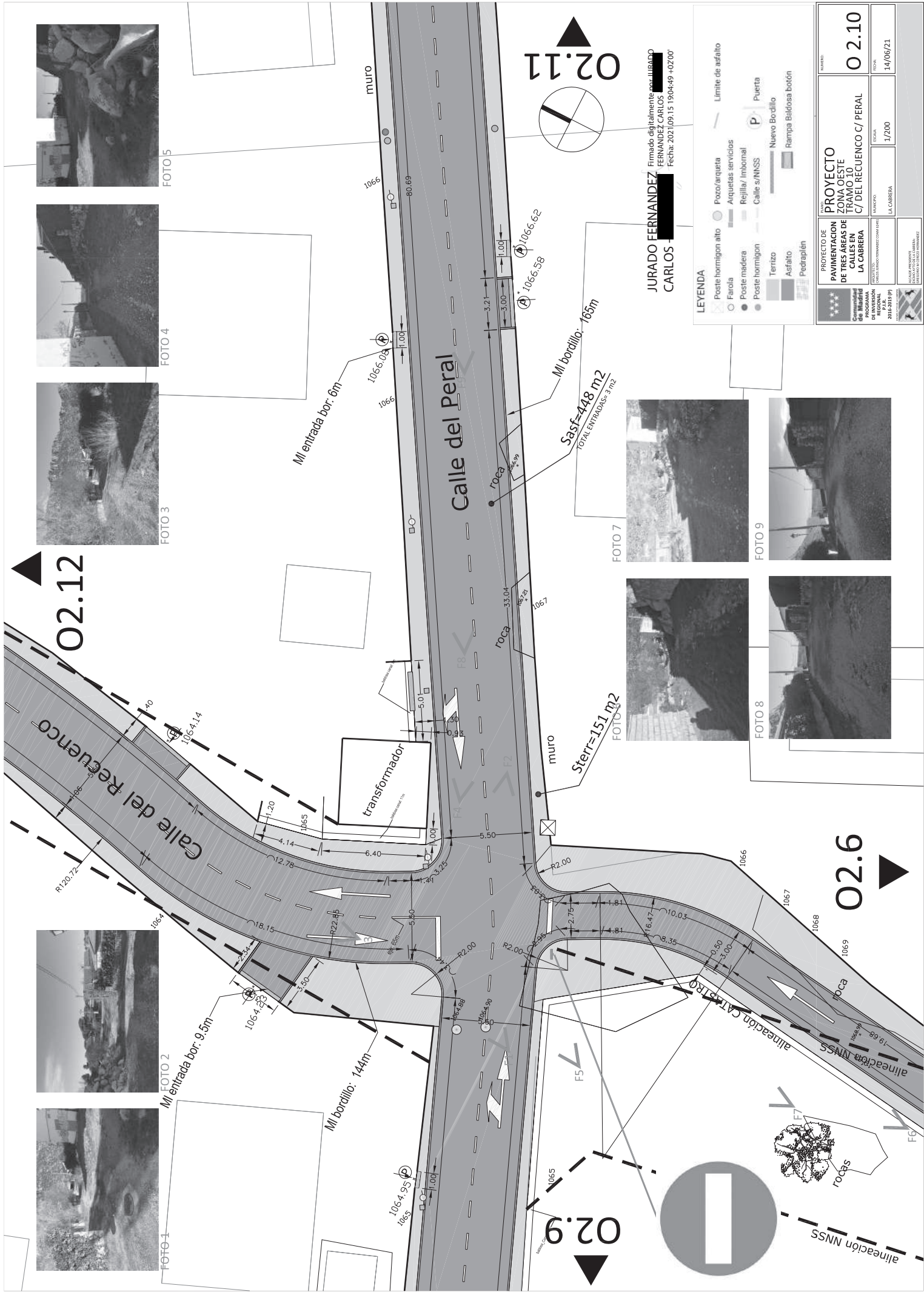
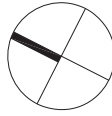
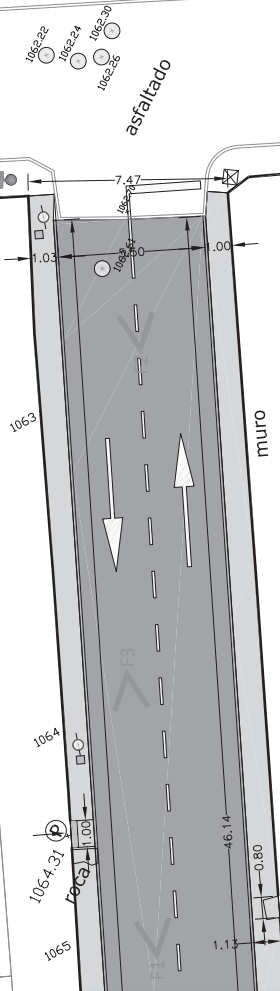




FOTO 1



FOTO 2



02.10



FOTO 3

LEYENDA	
	Poste hormigon alto
	Farola
	Poste madera
	Poste hormigon
	Terzizo
	Asfalto
	Pedraplen
	Pozo/arqueta
	Arquetas servicios
	Rejilla/ Imbonal
	Calle s/ NKSS
	Puerta
	Nuevo Bocillo
	Rampa Baldosa boton
	Limite de asfalto

 Comunidad de Madrid 2018-2019 (P)	 Comunidad de Madrid 2018-2019 (P)	 Comunidad de Madrid 2018-2019 (P)	 Comunidad de Madrid 2018-2019 (P)	PROYECTO DE PAVIMENTACION DE TRES AREAS DE CALLES EN LA CUBRENA		PROYECTO DE PAVIMENTACION DE TRES AREAS DE CALLES EN LA CUBRENA	
				COMUNIDAD DE LA CUBRENA		COMUNIDAD DE LA CUBRENA	
2018-2019 (P)		2018-2019 (P)		2018-2019 (P)		2018-2019 (P)	
2018-2019 (P)		2018-2019 (P)		2018-2019 (P)		2018-2019 (P)	
2018-2019 (P)		2018-2019 (P)		2018-2019 (P)		2018-2019 (P)	
2018-2019 (P)		2018-2019 (P)		2018-2019 (P)		2018-2019 (P)	
2018-2019 (P)		2018-2019 (P)		2018-2019 (P)		2018-2019 (P)	
2018-2019 (P)		2018-2019 (P)		2018-2019 (P)		2018-2019 (P)	
2018-2019 (P)		2018-2019 (P)		2018-2019 (P)		2018-2019 (P)	
2018-2019 (P)		2018-2019 (P)		2018-2019 (P)		2018-2019 (P)	
2018-2019 (P)		2018-2019 (P)		2018-2019 (P)		2018-2019 (P)	
2018-2019 (P)		2018-2019 (P)		2018-2019 (P)		2018-2019 (P)	
2018-2019 (P)		2018-2019 (P)		2018-2019 (P)		2018-2019 (P)	
2018-2019 (P)		2018-2019 (P)		2018-2019 (P)		2018-2019 (P)	
2018-2019 (P)		2018-2019 (P)		2018-2019 (P)		2018-2019 (P)	
2018-2019 (P)		2018-2019 (P)		2018-2019 (P)		2018-2019 (P)	
2018-2019 (P)		2018-2019 (P)		2018-2019 (P)		2018-2019 (P)	
2018-2019 (P)		2018-2019 (P)		2018-2019 (P)		2018-2019 (P)	
2018-2019 (P)		2018-2019 (P)		2018-2019 (P)		2018-2019 (P)	
2018-2019 (P)		2018-2019 (P)		2018-2019 (P)		2018-2019 (P)	
2018-2019 (P)		2018-2019 (P)		2018-2019 (P)		2018-2019 (P)	
2018-2019 (P)		2018-2019 (P)		2018-2019 (P)		2018-2019 (P)	
2018-2019 (P)		2018-2019 (P)		2018-2019 (P)		2018-2019 (P)	
2018-2019 (P)		2018-2019 (P)		2018-2019 (P)		2018-2019 (P)	
2018-2019 (P)		2018-2019 (P)		2018-2019 (P)		2018-2019 (P)	
2018-2019 (P)		2018-2019 (P)		2018-2019 (P)		2018-2019 (P)	
2018-2019 (P)		2018-2019 (P)		2018-2019 (P)		2018-2019 (P)	
2018-2019 (P)		2018-2019 (P)		2018-2019 (P)		2018-2019 (P)	
2018-2019 (P)		2018-2019 (P)		2018-2019 (P)		2018-2019 (P)	
2018-2019 (P)		2018-2019 (P)		2018-2019 (P)		2018-2019 (P)	
2018-2019 (P)		2018-2019 (P)		2018-2019 (P)		2018-2019 (P)	
2018-2019 (P)		2018-2019 (P)		2018-2019 (P)		2018-2019 (P)	
2018-2019 (P)		2018-2019 (P)		2018-2019 (P)		2018-2019 (P)	
2018-2019 (P)		2018-2019 (P)		2018-2019 (P)		2018-2019 (P)	
2018-2019 (P)		2018-2019 (P)		2018-2019 (P)		2018-2019 (P)	
2018-2019 (P)		2018-2019 (P)		2018-2019 (P)		2018-2019 (P)	
2018-2019 (P)		2018-2019 (P)		2018-2019 (P)		2018-2019 (P)	
2018-2019 (P)		2018-2019 (P)		2018-2019 (P)		2018-2019 (P)	
2018-2019 (P)		2018-2019 (P)		2018-2019 (P)		2018-2019 (P)	
2018-2019 (P)		2018-2019 (P)		2018-2019 (P)		2018-2019 (P)	
2018-2019 (P)		2018-2019 (P)		2018-2019 (P)		2018-2019 (P)	
2018-2019 (P)		2018-2019 (P)		2018-2019 (P)		2018-2019 (P)	
2018-2019 (P)		2018-2019 (P)		2018-2019 (P)		2018-2019 (P)	
2018-2019 (P)		2018-2019 (P)		2018-2019 (P)		2018-2019 (P)	
2018-2019 (P)		2018-2019 (P)		2018-2019 (P)		2018-2019 (P)	
2018-2019 (P)		2018-2019 (P)		2018-2019 (P)		2018-2019 (P)	
2018-2019 (P)		2018-2019 (P)		2018-2019 (P)		2018-2019 (P)	
2018-2019 (P)		2018-2019 (P)		2018-2019 (P)		2018-2019 (P)	
2018-2019 (P)		2018-2019 (P)		2018-2019 (P)		2018-2019 (P)	
2018-2019 (P)		2018-2019 (P)		2018-2019 (P)		2018-2019 (P)	
2018-2019 (P)		2018-2019 (P)		2018-2019 (P)		2018-2019 (P)	
2018-2019 (P)		2018-2019 (P)		2018-2019 (P)		2018-2019 (P)	
2018-2019 (P)		2018-2019 (P)		2018-2019 (P)		2018-2019 (P)	
2018-2019 (P)		2018-2019 (P)		2018-2019 (P)		2018-2019 (P)	
2018-2019 (P)		2018-2019 (P)		2018-2019 (P)		2018-2019 (P)	
2018-2019 (P)		2018-2019 (P)		2018-2019 (P)		2018-2019 (P)	
2018-2019 (P)		2018-2019 (P)		2018-2019 (P)		2018-2019 (P)	
2018-2019 (P)		2018-2019 (P)		2018-2019 (P)		2018-2019 (P)	
2018-2019 (P)		2018-2019 (P)		2018-2019 (P)		2018-2019 (P)	
2018-2019 (P)		2018-2019 (P)		2018-2019 (P)		2018-2019 (P)	
2018-2019 (P)		2018-2019 (P)		2018-2019 (P)		2018-2019 (P)	
2018-2019 (P)		2018-2019 (P)		2018-2019 (P)		2018-2019 (P)	
2018-2019 (P)		2018-2019 (P)		2018-2019 (P)		2018-2019 (P)	
2018-2019 (P)		2018-2019 (P)		2018-2019 (P)		2018-2019 (P)	
2018-2019 (P)		2018-2019 (P)		2018-2019 (P)		2018-2019 (P)	
2018-2019 (P)		2018-2019 (P)		2018-2019 (P)		2018-2019 (P)	
2018-2019 (P)		2018-2019 (P)		2018-2019 (P)		2018-2019 (P)	
2018-2019 (P)		2018-2019 (P)		2018-2019 (P)		2018-2019 (P)	
2018-2019 (P)		2018-2019 (P)		2018-2019 (P)		2018-2019 (P)	
2018-2019 (P)		2018-2019 (P)		2018-2019 (P)		2018-2019 (P)	
2018-2019 (P)		2018-2019 (P)		2018-2019 (P)		2018-2019 (P)	
2018-2019 (P)		2018-2019 (P)		2018-2019 (P)		2018-2019 (P)	
2018-2019 (P)		2018-2019 (P)		2018-2019 (P)		2018-2019 (P)	
2018-2019 (P)		2018-2019 (P)		2018-2019 (P)		2018-2019 (P)	
2018-2019 (P)		2018-2019 (P)		2018-2019 (P)		2018-2019 (P)	
2018-2019 (P)		2018-2019 (P)		2018-2019 (P)		2018-2019 (P)	
2018-2019 (P)		2018-2019 (P)		2018-2019 (P)		2018-2019 (P)	
2018-2019 (P)		2018-2019 (P)		2018-2019 (P)		2018-2019 (P)	
2018-2019 (P)		2018-2019 (P)		2018-2019 (P)		2018-2019 (P)	
2018-2019 (P)		2018-2019 (P)		2018-2019 (P)		2018-2019 (P)	
2018-2019 (P)		2018-2019 (P)		2018-2019 (P)		2018-2019 (P)	
2018-2019 (P)		2018-2019 (P)		2018-2019 (P)		2018-2019 (P)	
2018-2019 (P)		2018-2019 (P)		2018-2019 (P)		2018-2019 (P)	
2018-2019 (P)		2018-2019 (P)		2018-2019 (P)		2018-2019 (P)	
2018-2019 (P)		2018-2019 (P)		2018-2019 (P)		2018-	

JURADO  
FERNANDEZ  
CARLOS -  
Firmado digitalmente por  
JURADO FERNANDEZ  
CARLOS  
Fecha: 2021.09.15  
19:05:00 +02'00'



FOTO 2

## 02.10

Firmado digitalmente por JURADO FERNANDEZ CARLOS  
Fecha: 2021.09.15 19:05:08 +02'00'








FOTO 1



FOTO 2



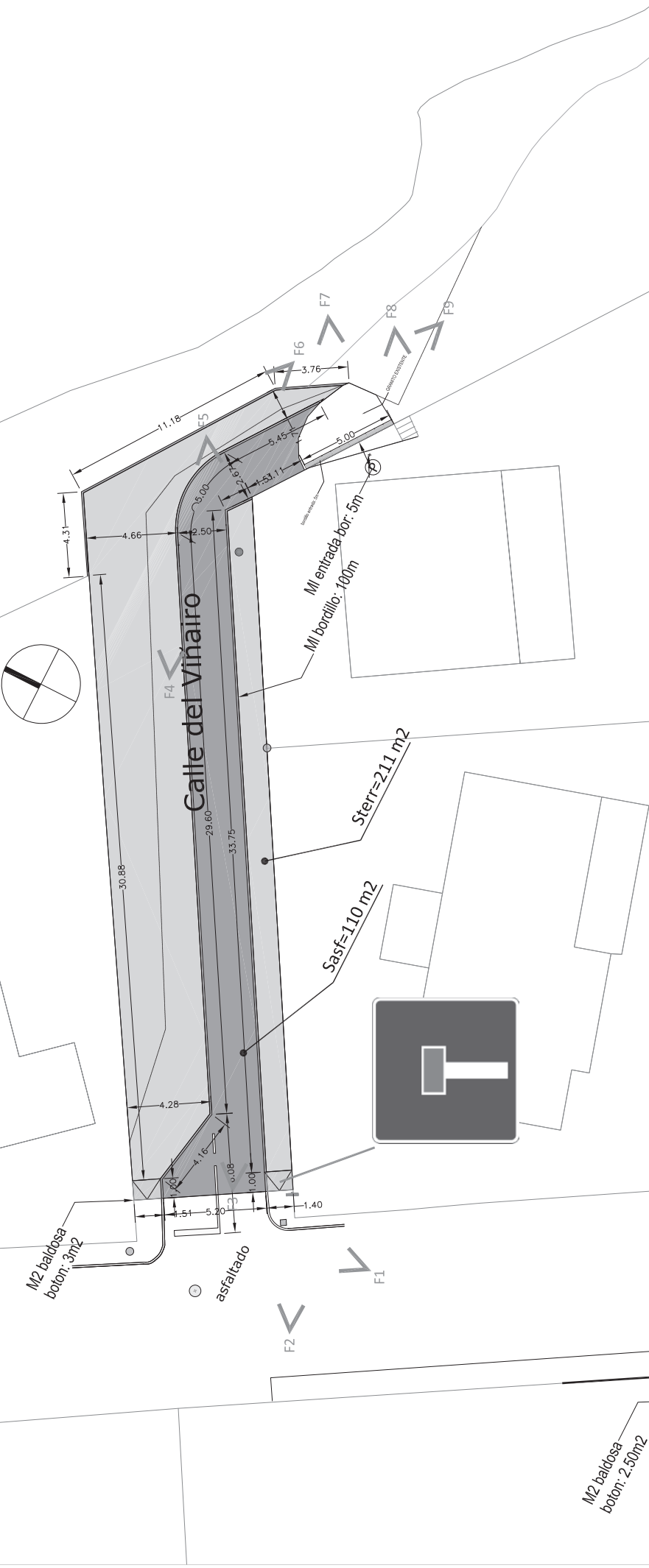
FOTO 3



FOTO 4



FOTO 5



LEYENDA	
	Poste hormigon alto
	Farola
	Poste madera
	Poste hormigon
	Terrizo
	Asfalto
	Pedraplen
	Pozo/arqueta
	Arquetas servicios
	Rejilla/ Imbonal
	Calle s/NNSS
	Puerta
	Nuevo Bordinio
	Rampa Baldosa boton
	Limite de asfalto

	PROYECTO DE PAVIMENTACION DE TRES AREAS DE CALLES EN LA CUBRENA		PROYECTO DE ZONA OESTE TAYACO 13 C/ DEL VINAIRO		O 2.13	
	COMUNIDAD DE DESARROLLO URBANO LA CUBRENA	PROYECTO DE ZONA OESTE TAYACO 13 C/ DEL VINAIRO	PROYECTO DE ZONA OESTE TAYACO 13 C/ DEL VINAIRO	PROYECTO DE ZONA OESTE TAYACO 13 C/ DEL VINAIRO	PROYECTO DE ZONA OESTE TAYACO 13 C/ DEL VINAIRO	PROYECTO DE ZONA OESTE TAYACO 13 C/ DEL VINAIRO
2018-2019 (P)		LA CUBRENA		1/200		14/06/21

JURADO  
FERNANDEZ CARLOS -  
Firmado digitalmente  
por JURADO  
FERNANDEZ CARLOS  
Fecha: 2021.09.15  
1905:17 +02'00'



FOTO 6



FOTO 7



FOTO 8



FOTO 9





FOTO 1



FOTO 2



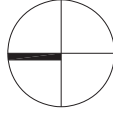
FOTO 3



FOTO 4



FOTO 5



muro

Ml entrada bor: 46m

1076.93

1076.84

1076.72

1076.60

1076.48

1076.36

1076.24

1077.18

1077.06

1076.94

1076.82

1076.70

1076.58

1076.46

1077.30

1077.18

1077.06

1076.94

1076.82

1076.70

1076.58

1077.42

1077.30

1077.18

1077.06

1076.94

1076.82

1076.70

1077.54

1077.42

1077.30

1077.18

1077.06

1076.94

1076.82

1077.66

1077.54

1077.42

1077.30

1077.18

1077.06

1076.94

1077.78

1077.66

1077.54

1077.42

1077.30

1077.18

1077.06

1077.90

1077.78

1077.66

1077.54

1077.42

1077.30

1077.18

1078.02

1077.90

1077.78

1077.66

1077.54

1077.42

1077.30

1078.14

1078.02

1077.90

1077.78

1077.66

1077.54

1077.42

1078.26

1078.14

1078.02

1077.90

1077.78

1077.66

1077.54

1078.38

1078.26

1078.14

1078.02

1077.90

1077.78

1077.66

1078.50

1078.38

1078.26

1078.14

1078.02

1077.90

1077.78

1078.62

1078.50

1078.38

1078.26

1078.14

1078.02

1077.90

1078.74

1078.62

1078.50

1078.38

1078.26

1078.14

1078.02

1078.86

1078.74

1078.62

1078.50

1078.38

1078.26

1078.14

1078.98

1078.86

1078.74

1078.62

1078.50

1078.38

1078.26

1079.10

1078.98

1078.86

1078.74

1078.62

1078.50

1078.38

1079.22

1079.10

1078.98

1078.86

1078.74

1078.62

1078.50

1079.34

1079.22

1079.10

1078.98

1078.86

1078.74

1078.62

1079.46

1079.34

1079.22

1079.10

1078.98

1078.86

1078.74

1079.58

1079.46

1079.34

1079.22

1079.10

1078.98

1078.86

1079.70

1079.58

1079.46

1079.34

1079.22

1079.10

1078.98

1079.82

1079.70

1079.58

1079.46

1079.34

1079.22

1079.10

1079.94

1079.82

1079.70

1079.58

1079.46

1079.34

1079.22

1080.06

1079.94

1079.82

1079.70

1079.58

1079.46

1079.34

1080.18

1080.06

1079.94

1079.82

1079.70

1079.58

1079.46

N1.1

Sterr=120 m2

Sasf=878 m2

Ml bordillo: 153m

Ml cerramiento: 8 m2

Ml entrada bor: 46m

Ml entrada bor: 46m

Ml entrada bor: 46m

Ml entrada bor: 46m

Ml entrada bor: 46m



FOTO 6



FOTO 7




FOTO 8



FOTO 9

JURADO  
FERNANDEZ  
CARLOS -  
Firmado digitalmente por  
JURADO FERNANDEZ  
CARLOS -  
Fecha: 2021.09.15  
19:07:25 +02'00'

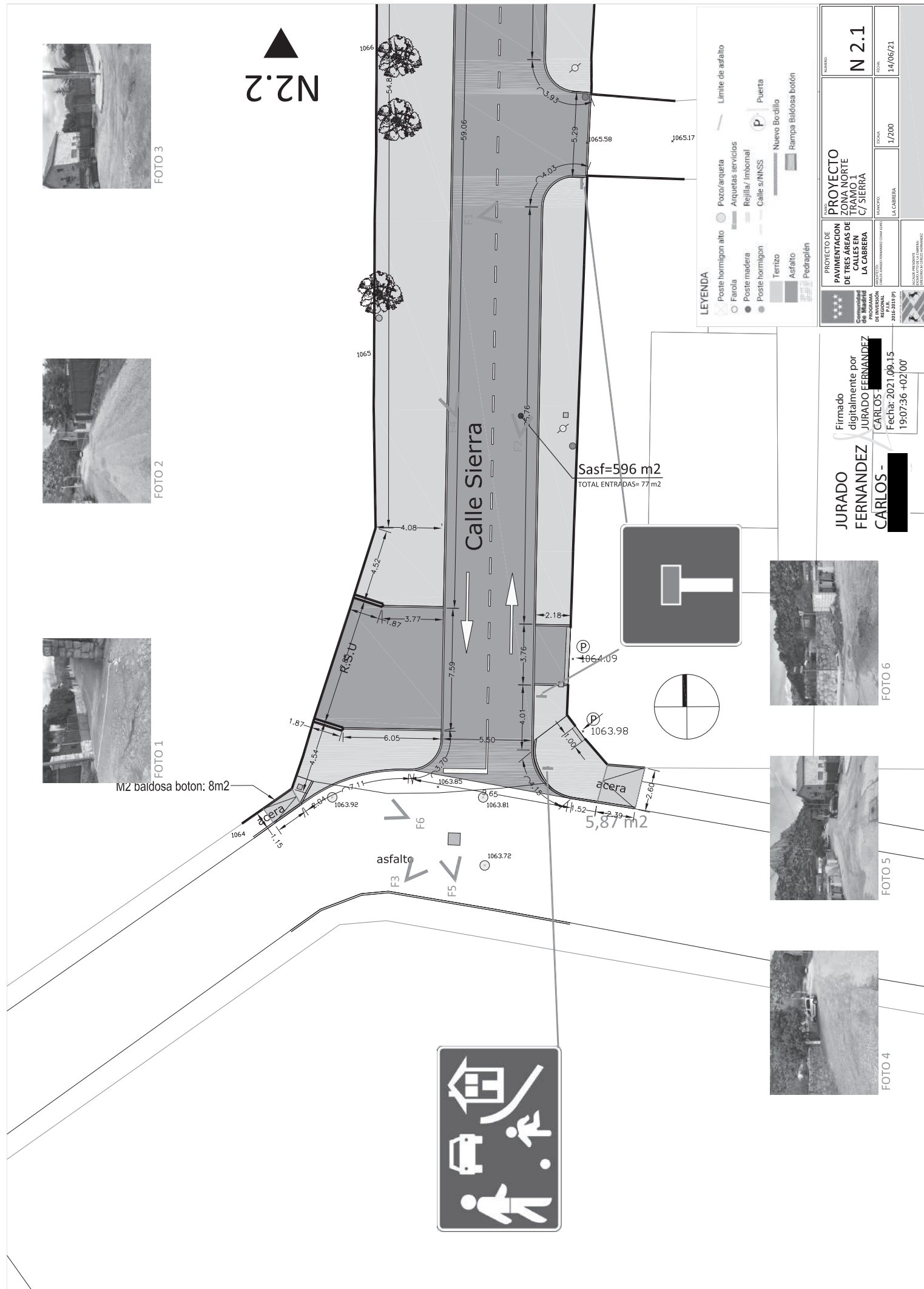
LEYENDA	
	Poste hormigon alto
	Fariola
	Poste madera
	Poste hormigon
	Terizo
	Asfalto
	Pedraplen
	Pozo/arqueta
	Arquetas servicios
	Rejilla/ Imbonal
	Calle s/NKSS
	Puerta
	Nuevo Bordillo
	Rampa Baldosa boton
	Limite de asfalto

 Municipalidad de La Cumbre PROGRAMA DE DESARROLLO REGIONAL 2016-2019 (P)	PROYECTO DE PAVIMENTACION DE TRES AREAS DE CALLES EN LA CARRERA		PROYECTO N 1.2	
	FECHA	FECHA	FECHA	FECHA
2021-09-15	2021-09-15	2021-09-15	2021-09-15	2021-09-15
AUTORIZADO POR: JURADO FERNANDEZ CARLOS -		AUTORIZADO POR: JURADO FERNANDEZ CARLOS -		
FIRMA: JURADO FERNANDEZ CARLOS -		FIRMA: JURADO FERNANDEZ CARLOS -		
FECHA: 2021.09.15 19:07:25 +02'00'		FECHA: 2021.09.15 19:07:25 +02'00'		





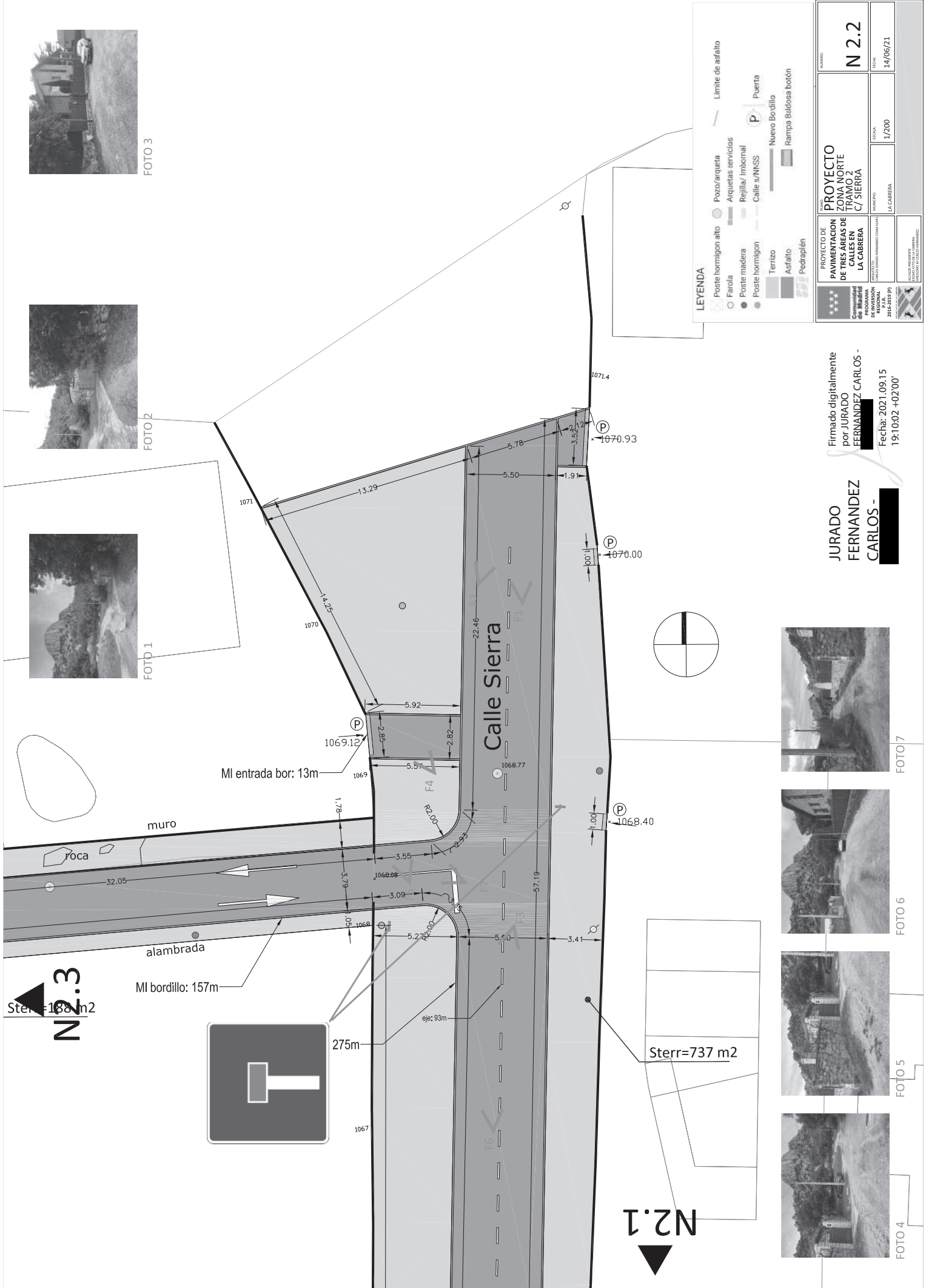
M2 baldosa boton: 8m2



Firmado digitalmente por JURADO FERNANDEZ CARLOS - [REDACTED]  
Fecha: 2021.09.15 19:07:36 +02'00'

CARLOS -  
Fecha: 2021.09.15  
19:07:36 +02'00'

[illegible]



**LEYENDA**

- Poste hormigon alto
- Faro
- Poste madera
- Poste hormigon
- Pozo/arqueta
- Arquetas servicios
- Rejilla/ Imbonal
- Calle s/KNSS
- Nuevo Bordillo
- Rampa Baldosa boton
- Limite de asfalto
- Puerta
- Terizo
- Asfalto
- Pedraplen

 Comunidad de Fomento de Inversiones RURALES	PROYECTO DE PAVIMENTACION DE TRES AREAS DE CALLES EN LA CABRERA	NOMBRE <b>PROYECTO DE ZONA NORTE TRAMO 2 C/ SIERRA</b>	FECHA <b>14/06/21</b>
COMITÉ DE FOMENTO DE INVERSIONES RURALES P.R.R. 2016-2017 (P)	LA CABRERA	Escala <b>1/200</b>	FECHA
FIRMADO DIGITALMENTE POR JURADO FERNANDEZ CARLOS -			

Firmado digitalmente por JURADO FERNANDEZ CARLOS -

JURADO FERNANDEZ CARLOS -

Fecha: 2021.09.15 19:10:02 +0200'




FOTO 7



FOTO 6



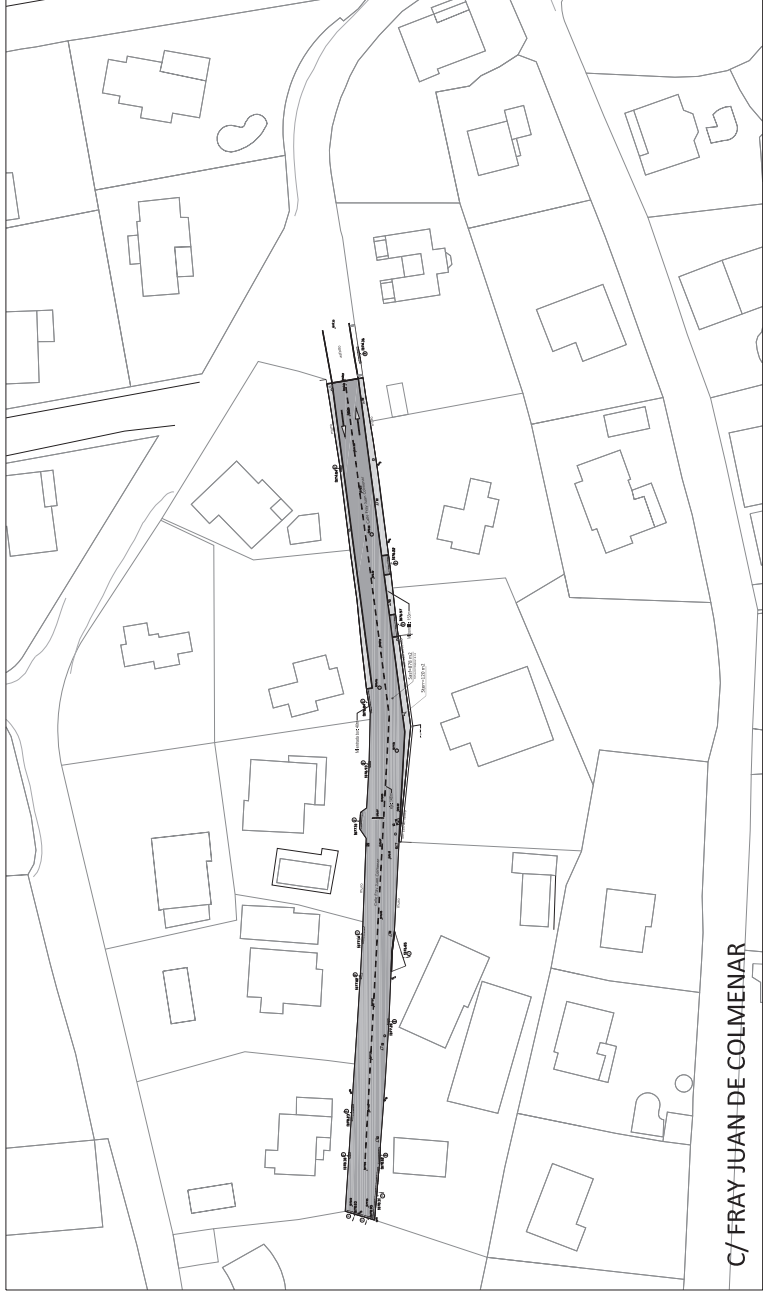
FOTO 5



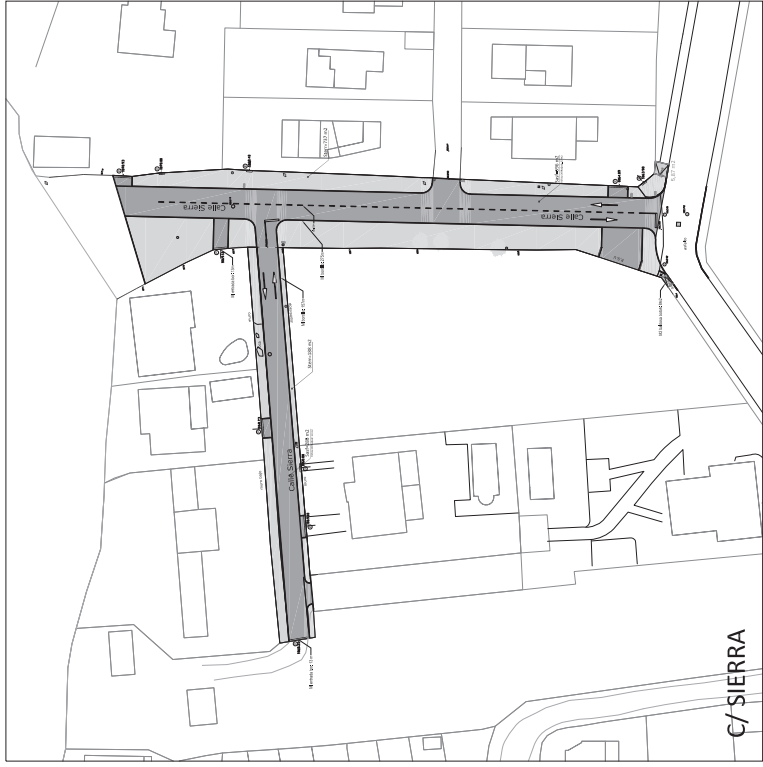
FOTO 4



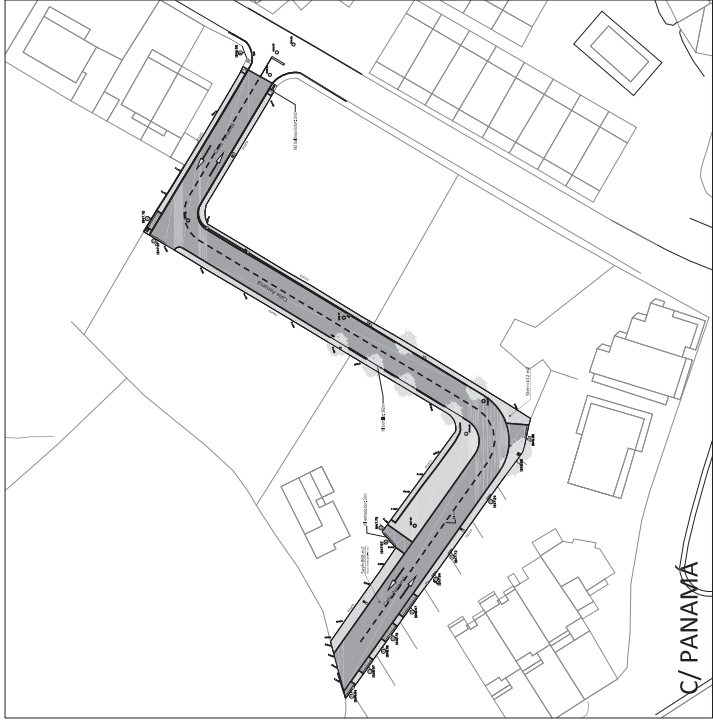




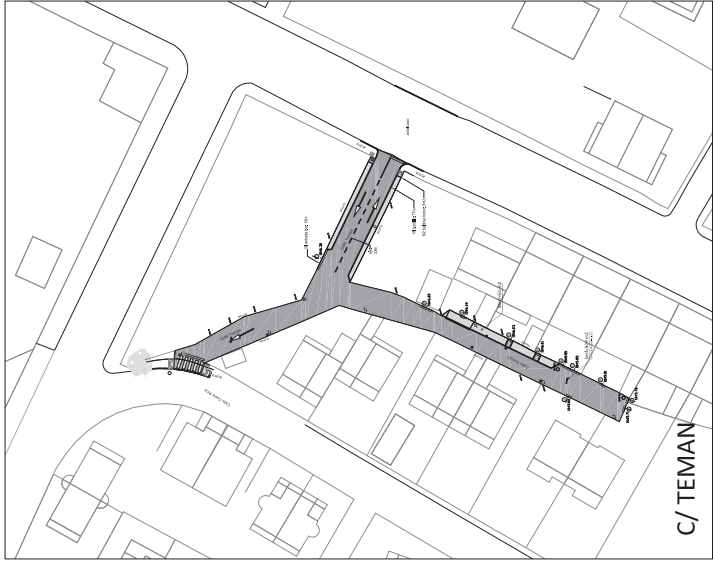
C/ FRAY JUAN DE COLMENAR



C/ SIERRA



C/ PANAMÁ



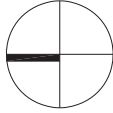
C/ TEMÁN

Firmado digitalmente por  
**JURADO FERNANDEZ CARLOS**  
Fecha: 2021.09.15 19:10:21  
+02'00'

**LEYENDA**

- Poste hormigón alto
- Fanola
- Poste madera
- Poste hormigón
- Terizo
- Asfalto
- Pedraplén
- Pozo/arqueta
- Arquetas servicios
- Rejilla/ Imbonal
- Calle s/KNSS
- Nuevo Bodillo
- Rampa Baldosa botón
- Limite de asfalto
- Puerta

	PROYECTO DE PAVIMENTACION DE TRES ÁREAS DE CALLE EN LA CÁBRAGA	PROYECTO DE PAVIMENTACION DE TRES ÁREAS DE CALLE EN LA CÁBRAGA	NÚMERO P 01	FECHA 14/06/21
Comunidad de Desarrollo URBANO 2018-2019 (P)	PROYECTO DE PAVIMENTACION DE TRES ÁREAS DE CALLE EN LA CÁBRAGA	PROYECTO DE PAVIMENTACION DE TRES ÁREAS DE CALLE EN LA CÁBRAGA	FECHA 1/1000	FECHA 14/06/21
PROYECTO DE PAVIMENTACION DE TRES ÁREAS DE CALLE EN LA CÁBRAGA				



C/ RECUNCO

C/ DEL PERAL

C/ DEL NARANJO

C/ VINAIRO

C/ DEL PINO

PROYECTO DE  
PAVIMENTACION  
DE TRES AREAS DE  
CALLES EN  
LA CUBRERA

Comunidad  
Municipal de  
La Cumbre  
P.R.

2018-2019 (P)

PROYECTO DE  
PAVIMENTACION  
DE TRES AREAS DE  
CALLES EN  
LA CUBRERA

LA CUBRERA

1/1000

14/06/21

PROYECTO DE  
PAVIMENTACION  
DE TRES AREAS DE  
CALLES EN  
LA CUBRERA

P 02

14/06/21

LEYENDA

Poste hormigon alto

Farola

Poste madera

Poste hormigon

Terrizo

Asfalto

Pedraplen

Pozo/arqueta

Arquetas servicios

Rejilla/ Imbornal

Calle s/NKSS

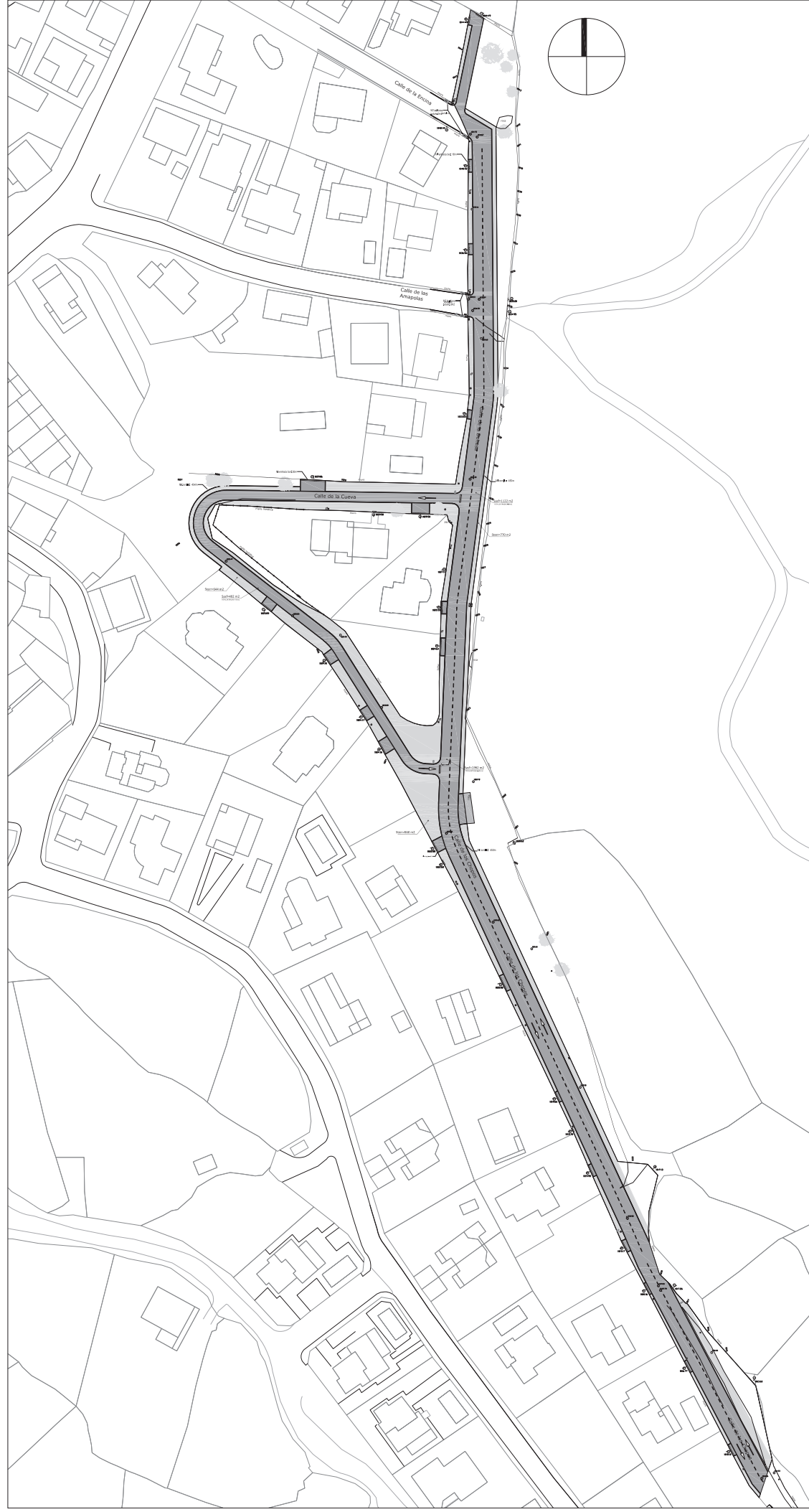
Nuevo Bordinillo

Rampa Baldosa boton

Limite de asfalto

Puerta












Jurado  
FERNANDEZ  
CARLOS -  
Firmado digitalmente  
por JURADO  
FERNANDEZ CARLOS -  
Fecha: 2021.09.15  
19:10:31 +0200



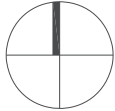
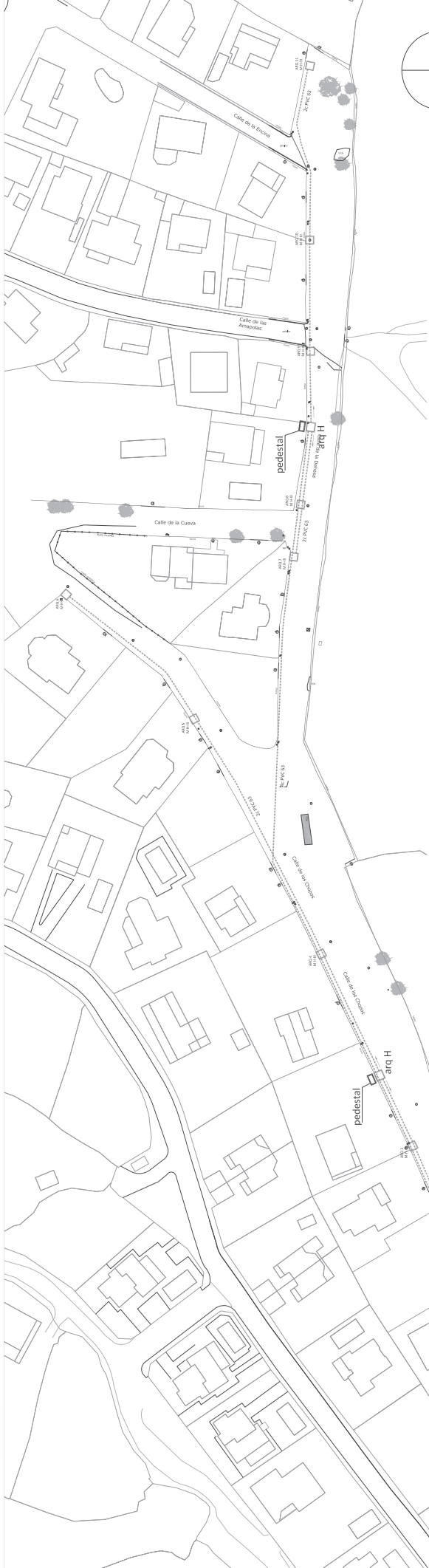
~~C/ CHOPOS+DEHESA+CUEVA~~

**LEYENDA**

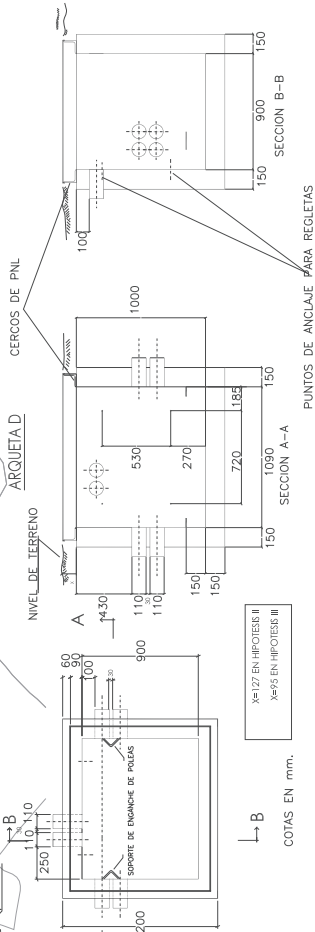
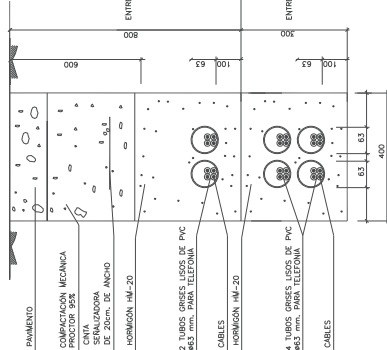
- Poste hormigón alto
- Farola
- Poste madera
- Poste hormigón
- Pozzo/arqueta
- Arquetas servicios
- Rejilla/Inmortal
- Calle s/NNSS
- Puerta
- Terrizo
- Nuevo Boddillo
- Asfalto
- Rampa Baldosa botón
- Pedraplén
- Limite de asfalto

 <p>Comunidad de Madrid</p>	<p>PROYECTO DE PAVIMENTACIÓN DE TRES ÁREAS DE CALLES EN LA CABecera</p>	<p>FOLIO 1</p>	<p>NOMBRE</p>	<p>NÚMERO</p>
 <p>Ayuntamiento de Madrid</p>	<p>PROYECTO DE PAVIMENTACIÓN DE TRES ÁREAS DE CALLES EN LA CABecera</p>	<p>FOLIO 1</p>	<p>NOMBRE</p>	<p>NÚMERO</p>
 <p>Ayuntamiento de Madrid</p>	<p>PROYECTO DE PAVIMENTACIÓN DE TRES ÁREAS DE CALLES EN LA CABecera</p>	<p>FOLIO 1</p>	<p>NOMBRE</p>	<p>NÚMERO</p>
 <p>Ayuntamiento de Madrid</p>	<p>PROYECTO DE PAVIMENTACIÓN DE TRES ÁREAS DE CALLES EN LA CABecera</p>	<p>FOLIO 1</p>	<p>NOMBRE</p>	<p>NÚMERO</p>
 <p>Ayuntamiento de Madrid</p>	<p>PROYECTO DE PAVIMENTACIÓN DE TRES ÁREAS DE CALLES EN LA CABecera</p>	<p>FOLIO 1</p>	<p>NOMBRE</p>	<p>NÚMERO</p>
 <p>Ayuntamiento de Madrid</p>	<p>PROYECTO DE PAVIMENTACIÓN DE TRES ÁREAS DE CALLES EN LA CABecera</p>	<p>FOLIO 1</p>	<p>NOMBRE</p>	<p>NÚMERO</p>
 <p>Ayuntamiento de Madrid</p>	<p>PROYECTO DE PAVIMENTACIÓN DE TRES ÁREAS DE CALLES EN LA CABecera</p>	<p>FOLIO 1</p>	<p>NOMBRE</p>	<p>NÚMERO</p>
 <p>Ayuntamiento de Madrid</p>	<p>PROYECTO DE PAVIMENTACIÓN DE TRES ÁREAS DE CALLES EN LA CABecera</p>	<p>FOLIO 1</p>	<p>NOMBRE</p>	<p>NÚMERO</p>
 <p>Ayuntamiento de Madrid</p>	<p>PROYECTO DE PAVIMENTACIÓN DE TRES ÁREAS DE CALLES EN LA CABecera</p>	<p>FOLIO 1</p>	<p>NOMBRE</p>	<p>NÚMERO</p>
 <p>Ayuntamiento de Madrid</p>	<p>PROYECTO DE PAVIMENTACIÓN DE TRES ÁREAS DE CALLES EN LA CABecera</p>	<p>FOLIO 1</p>	<p>NOMBRE</p>	<p>NÚMERO</p>
 <p>Ayuntamiento de Madrid</p>	<p>PROYECTO DE PAVIMENTACIÓN DE TRES ÁREAS DE CALLES EN LA CABecera</p>	<p>FOLIO 1</p>	<p>NOMBRE</p>	<p>NÚMERO</p>



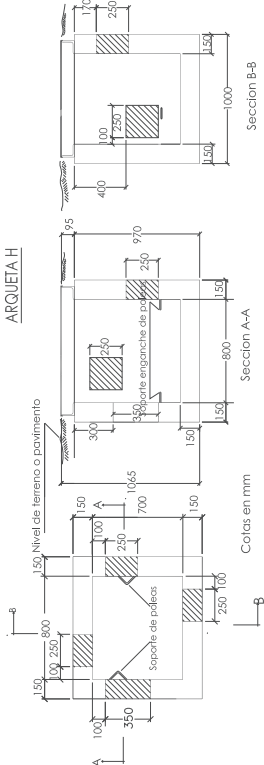


SECCIONES ANJAS  
CANALIZACIÓN RED TELEFONIA ENTRE ARQUETAS  
2CPVC Ø63 + 4CPVC Ø63  
SIN ESCALA

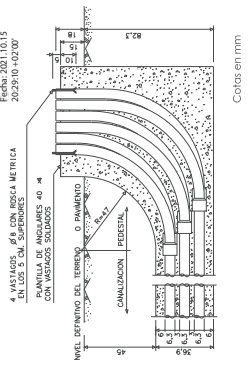


COBAS EN mm.  
X=17 EN HIPOTESIS II  
X=15 EN HIPOTESIS III

ARQUETA H



PEDESTAL PARA ARMARIO DE DISTRIBUCION




JURADO FERNANDEZ CARLOS  
Firmado digitalmente por JURADO FERNANDEZ CARLOS  
Fecha: 2023.06.15  
2023.06.15 19:12:56 +02'00'

- LEYENDA
- Posterioriormigón alto
  - Farola
  - Poste madera
  - Poste hormigón
  - Terrijo
  - Asfalto
  - Pedraplen
  - Pozo/arqueta
  - Arquetas servicios
  - Rejilla/ Imbonal
  - Calle s/NNSS
  - Nuevo Bordillo
  - Rampa Baldosa botón
  - Limite de asfalto
  - Puerta

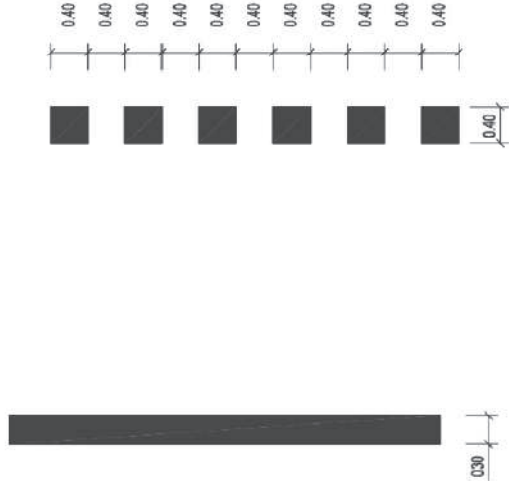
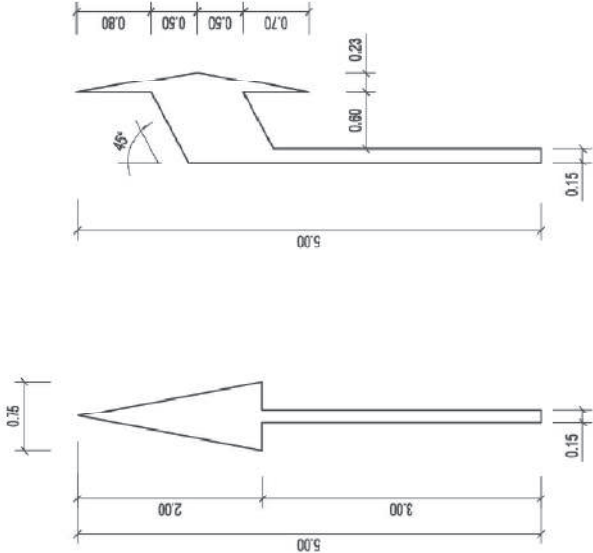
PROYECTO DE PAVIMENTACION DE TRES AREAS DE CALLES EN LA CABRERA	PROYECTO DE TELEFONIA C/DE LOS CHOPOS- C/DE LA DEHESA- DE LA CABRERA	T01	Escala	1/1150	Fecha	14/06/21
PROYECTO DE PAVIMENTACION DE TRES AREAS DE CALLES EN LA CABRERA	PROYECTO DE TELEFONIA C/DE LOS CHOPOS- C/DE LA DEHESA- DE LA CABRERA	T01	Escala	1/1150	Fecha	14/06/21
PROYECTO DE PAVIMENTACION DE TRES AREAS DE CALLES EN LA CABRERA	PROYECTO DE TELEFONIA C/DE LOS CHOPOS- C/DE LA DEHESA- DE LA CABRERA	T01	Escala	1/1150	Fecha	14/06/21



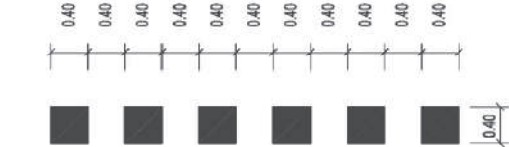
SEÑALIZACIÓN. VARIOS



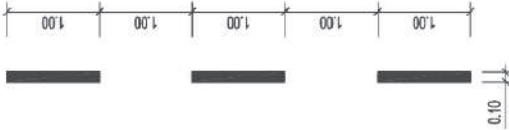
M-4.3  
Paso de peatones



Línea de detención



Línea discontinua 0.40 x 0.40



Línea discontinua de  
separación de sentidos



Línea continua

Jurado  
FERNANDEZ CARLOS -  
Firmado digitalmente  
por JURADO  
FERNANDEZ CARLOS -  
Fecha: 2021.09.15  
19:13:17 +02'00'

	PROYECTO DE PAVIMENTACION DE TRES AREAS DE CALLES EN LA CARRERA		PROYECTO DE DETALLES DE SEÑALIZACION HORIZONTAL		NUMERO
	Comunidad de la Habana Programa de Intervencion Regional 2018-2019 (P)		LA CARRERA		D 02
AUTORIDAD EJECUTIVA COMUNAL DE TRÁFICO Y SEÑALIZACION		AUTORIDAD EJECUTIVA COMUNAL DE TRÁFICO Y SEÑALIZACION		FECHA	14/06/21
LA CARRERA		LA CARRERA		FECHA	14/06/21
LA CARRERA		LA CARRERA		LA CARRERA	







ANCHO VARIABLE

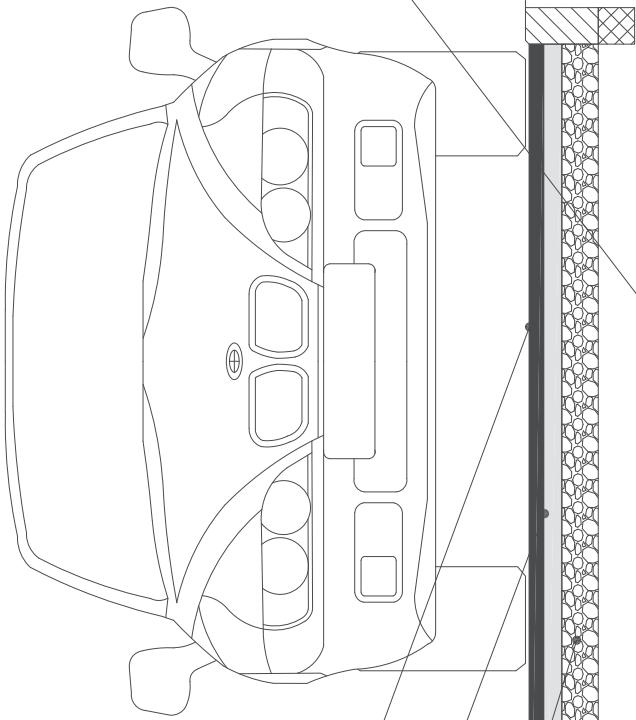
ANCHO VARIABLE

+/- 3.00

0.10

0.10

ANCHO VARIABLE



1	MUROS DE EDIFICACIONES EXISTENTES
2	BORDILLO DE HORMIGÓN BICAPA TIPO A2, DE 10x20 cm SOBRE HORMIGÓN
3	PAVIMENTO TERRIZO CON ZAHORRA GRANÍTICA SELECCIONADA DE 20 cm DE ESPESOR, Y MALLA ANTIÁRICES/ O TERRENO EXISTENTE
4	CAPA DE RODADURA AC-16 SURF 50/70 DE 4 cm DE ESPESOR
5	CAPA DE BASE AC-22 BIN 50/70 DE 5 cm DE ESPESOR
6	ZAHORRA ARTIFICIAL COMPACTADA EN BASE, 60% MACHAQUEO, DE 10 cm DE ESPESOR
7	TERRENO EXISTENTE COMPACTADO

JURADO  
FERNANDEZ  
CARLOS -  
Firmado digitalmente  
por JURADO  
FERNANDEZ CARLOS -  
Fecha: 2021.09.15  
19:13:36 +02'00'



PROGRAMA DE INVERSIONES REGIONAL  
PROYECTO DE EJECUCION DE  
URBANIZACION DE  
TRES AREAS DE  
CALLES DENTRO DEL  
CASCO URBANO

PLANO:  
PROYECTO

NUMERO:

D04

DETALLE TIPO FIRME

ESCALA:

LA CABRERA

LEYENDA

FECHA:

14/06/2021

ALCAIDE PRESIDENTE EXCMO AYTO DE LA CABRERA  
URBANISMO Y OBRAS DE RECONSTRUCCION

