

CONSULTA DESCRIPTIVA Y GRÁFICA  
DE DATOS CATASTRALES DE BIEN INMUEBLE

REFERENCIA CATASTRAL DEL INMUEBLE  
0688607VK4608H0001GG

DATOS DESCRIPTIVOS DEL INMUEBLE

LOCALIZACIÓN  
**CL SALOBREÑA 2**  
**28041 MADRID [MADRID]**

USO PRINCIPAL: **Sanidad,Benefic** AÑO CONSTRUCCIÓN: **1996**

COEFICIENTE DE PARTICIPACIÓN: **100,000000** SUPERFICIE CONSTRUIDA [m²]: **4.412**

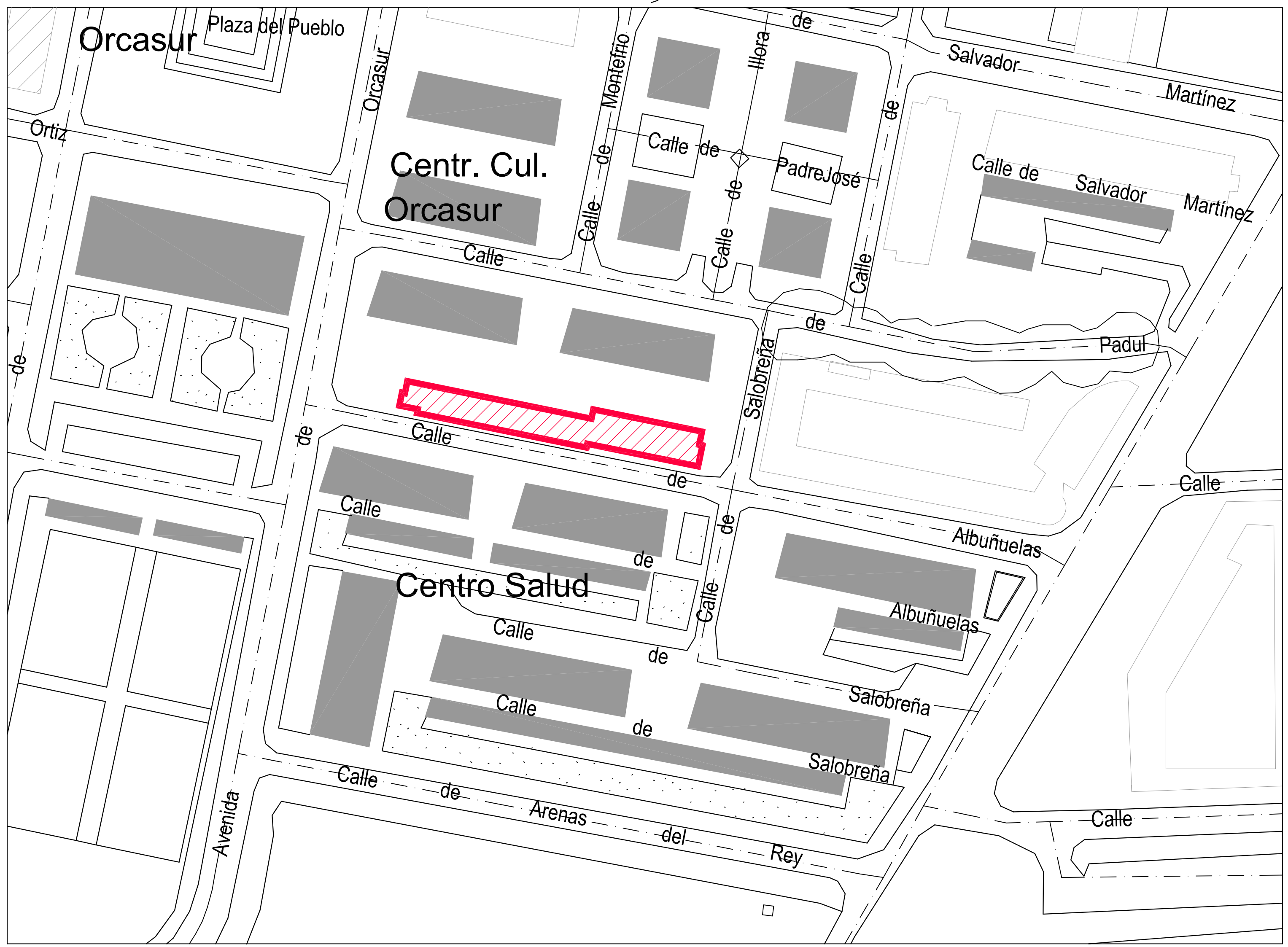
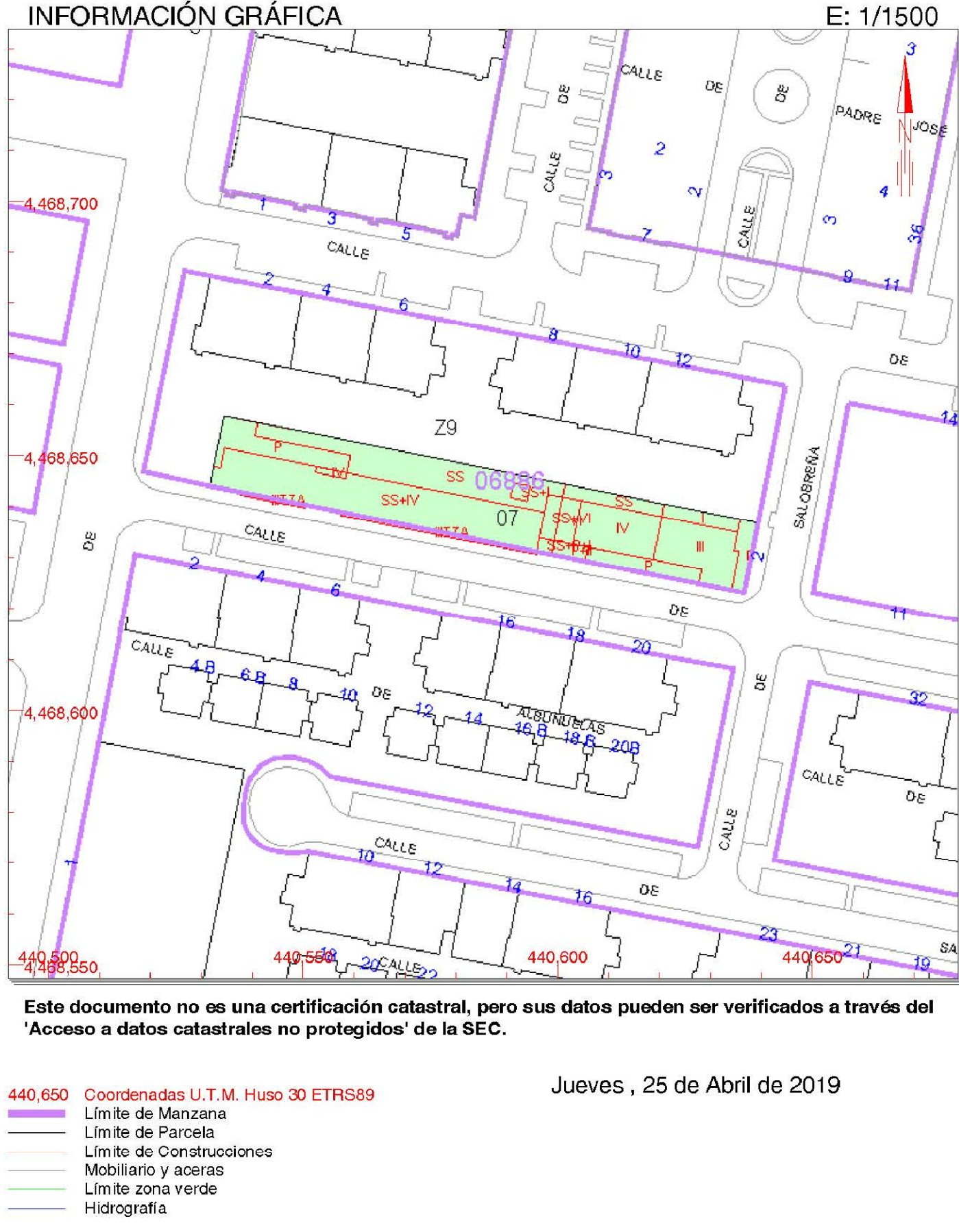
PARCELA CATASTRAL

SITUACIÓN  
**CL SALOBREÑA 2**  
**MADRID [MADRID]**

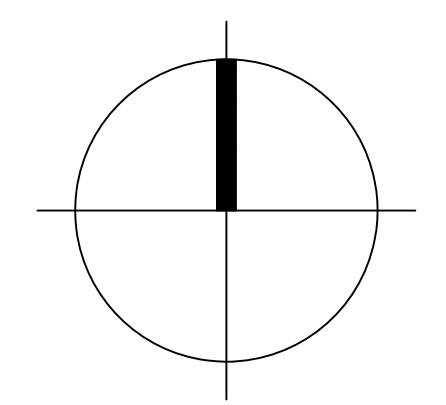
SUPERFICIE CONSTRUIDA [m²]: **4.412** SUPERFICIE GRÁFICA PARCELA [m²]: **1.513** TIPO DE FINCA: **Parcela construida sin división horizontal**

CONSTRUCCIÓN

Destino	Escalera	Planta	Puerta	Superficie m²
SANIDAD		-1		846
SANIDAD		00		913
SANIDAD		01		907
SANIDAD		02		907
SANIDAD		03		723
SANIDAD		04		58
SANIDAD		05		58



Plano de situación



Ayuntamiento de Madrid  
Gerencia Municipal de Urbanismo  
Plan General de Ordenación Urbana  
1997

Ordenación

559/4-7/6  
O-90/6

