

RESUMEN DE TASACIÓN

Nombre del Solicitante:	AGENCIA DE VIVIENDA SOCIAL DE LA COMUNIDAD DE MADRID
N.I.F./C.I.F.nº:	Q2840001H
Tipo de Inmueble:	TERRENO
Situación inmueble:	Avenida LAS SUERTES - Parcela 6.6.A UE 6 - UZP 1.03"Ensanche de Vallecas" - Ref.Cat 9883503VK4698D0000RF (según documentación adjunta), nº 104, en el municipio de Madrid, provincia de MADRID (28051)
Tasador:	ANGEL ALBERTO GARCIA BARRADO (ARQUITECTO TECNICO)
Entidad Financiera:	AGENCIA DE VIVIENDA SOCIAL DE LA COMUNIDAD DE MADRID



FOTOGRAFÍA

MÉTODOS UTILIZADOS PARA CALCULAR EL VALOR DE MERCADO

- MÉTODO DE CAPITALIZACIÓN DE RENTAS para obtener el valor unitario.
- MÉTODO DEL VALOR RESIDUAL

VALOR DE TASACIÓN

1.927.301,85 Euros

El Valor de Tasación corresponde al Valor Residual

Visita interior del inmueble: Si

EL VALOR DE TASACIÓN QUEDA CONDICIONADO A:

* A la entrega de la siguiente documentación:

Documentación registral suficiente. La documentación registral entregada (nota simple / certificación) tiene una fecha de más de 3 meses de antigüedad.

ADVERTENCIAS:

La denominación del registro de la propiedad y de policía no coinciden, no existiendo dudas de su correcta identificación. Se recomienda su correcta inscripción.

Para determinar la clase de suelo y el aprovechamiento urbanístico, se ha consultado la Documentación del planeamiento. Se recomienda solicitar cédula urbanística o certificado del Ayuntamiento.

Existen discrepancias entre la descripción catastral y la realidad física actual del inmueble, se aconseja proceder a su rectificación.

* El valor de tasación del solar corresponde al 100% de la finca registral. La AGENCIA SOCIAL DE LA VIVIENDA DE MADRID tiene inscrito el pleno dominio del 2,30470% de la finca, por lo tanto le corresponde un valor de 44.418,53 €.

*Importante ver apartado observaciones

Se aconseja solicitar certificado urbanístico que ratifique las determinaciones urbanísticas adoptadas en el presente informe y la afección o no de la suspensión de licencias.

DATOS REGISTRALES Y/O CATASTRALES DEL INMUEBLE VALORADO

Documentos utilizados:

- Copia Nota Simple del Registro de fecha 15-07-2022.

Se aconseja cotejar los datos registrales con los originales.

La dirección del inmueble que figura en la escritura no coincide con la actual.

La dirección del inmueble que figura en la documentación catastral utilizada NO coincide con la actual.

Comentarios a la nota simple: Parcela 6.6.A de la U.E.6 del UZP1.03 Ensanche de Vallecas. Actual Avenida de las Suertes nº104. Referencia catastral inscrita.

Registro de la propiedad: MADRID número 20

Sección:

Ud. Reg.	16881
-----------------	-------

La Unidad Registral antedicha corresponde al terreno.

Superficies de la Unidad Registral:

Las superficies que figuran en los Datos Registrales coinciden con las comprobadas.

	En doc. Cat.	En Docum.Reg.	Forma de comprobar
Terreno	1.215,00 m ²	1.208,00 m ²	H1
Parcela 6.6.A - UE 6 - UZP 1.03 Ensanche de Vallecas.			
Referencia Catastral 1:	9883503VK4698D0000RF		
IDUFIR:	28101000271172		

H1 - PROYECTO DE REPARCELACION

Situación de Ocupación: Sin ocupante

Comprobaciones: - Consulta a la documentación del Planeamiento

Clasificación Urbanística Urbano consolidado (El terreno puede considerarse solar.)

Parcela 6.6.A. Ordenanza "TO" - Terciario Oficinas.

Tipología del Planeamiento General: Plan general

Fase de Aprobación en que se encuentra: Aprobación definitiva

EXISTEN OBSERVACIONES EN EL INFORME

ENTIDAD TASADORA Tinsa, Tasaciones Inmobiliarias, S.A.U.
Fecha de referencia 22-09-2024
Encargo recibido de AGENCIA DE VIVIENDA SOCIAL DE LA COMUNIDAD DE MADRID
Solicitante AGENCIA DE VIVIENDA SOCIAL DE LA COMUNIDAD DE MADRID
Identificación del SUELO
Ref.Catastral 9883503VK4698D0000RF

Dirección Avenida LAS SUERTES - Parcela 6.6.A UE 6 - UZP 1.03"Ensanche de Vallecas" - Ref.Cat 9883503VK4698D0000RF (según documentación adjunta), nº 104, en el municipio de Madrid, provincia de MADRID (28051)

CARACTERÍSTICAS		1	2	3	4	5
CLASE	1 Tipo de suelo	1				
		Suelo urbano consolidado	Suelo urbano no consolidado	Suelo urbanizable sectorizado (programado)	Suelo urbanizable no sectorizado, no programado (NIVEL I)	Suelo urbanizable no sectorizado o suelo no urbanizable (NIVEL II) con expectativas urbanísticas
DESARROLLO	2 Desarrollo del planeamiento	1				
		Urbanización finalizada	Proyecto de urbanización aprobado	Planeamiento de desarrollo aprobado definitivamente	Planeamiento de desarrollo aprobado inicialmente	Planeamiento de desarrollo no redactado o no aprobado
GESTIÓN	3 Sistema de gestión	1				
		Licencia	Agente urbanizador o concierto	Compensación	Cooperación	Expropiación o sin gestión
% AMBITO	4 Porcentaje de ámbito valorado	1				
		100%	> 80%	> 60%	> 50%	< 50%
TAMAÑO DEL PROYECTO	5 Superficie parcela m2	1				
		< 10.000	< 100.000	< 500.000	< 1.000.000	> 1.000.000
	6 Aprovechamiento sobre rasante m2c	1				
		< 10.000	< 50.000	< 150.000	< 250.000	> 250.000
MUNICIPIO	7 Categoría del municipio y Número de habitantes	1				
		Capitales y similares > 100.000	Capitales y similares > 50.000	> 20.000	> 10.000	< 10.000
TIPOLOGÍA	8 Producto a desarrollar	3				
		VPO o VPP de 1ª residencia	Primera residencia libre	2ª Residencia, hotel, oficina, comercial	Industria, logística, aparcamiento	Dotacional, recreativa, otros

CERTIFICADO DE TASACIÓN

D. Jose Antonio Hernández Calvín, en calidad de Director General de Tinsa, Tasaciones Inmobiliarias, S.A.U., inscrita en el Registro Especial de Sociedades de Tasación del Banco de España con el nº 4313 el día 7 de Mayo de 1.985, como resumen del informe de tasación realizado por dicha Sociedad, que corresponde al número: M -15884/14- 5 de fecha 22-09-2024 realizada por ANGEL ALBERTO GARCIA BARRADO tras visita del inmueble el día 09-09-2024.
Fecha de Caducidad: 21-09-2025

CERTIFICA:

El terreno descrito en el informe, situado en Avenida LAS SUERTES - Parcela 6.6.A UE 6 - UZP 1.03"Ensanche de Vallecas" - Ref.Cat 9883503VK4698D0000RF (según documentación adjunta), nº 104, en el municipio de Madrid, provincia de MADRID (28051) tiene los siguientes datos:

Situación de Ocupación: Sin ocupante
Entidad Financiera: AGENCIA DE VIVIENDA SOCIAL DE LA COMUNIDAD DE MADRID
Nombre del Solicitante: AGENCIA DE VIVIENDA SOCIAL DE LA COMUNIDAD DE MADRID
N.I.F./C.I.F.nº: Q2840001H

LA FINALIDAD DE LA TASACIÓN es determinar el valor de mercado del inmueble

Esta valoración se ha realizado conforme con la orden ECO 805/2003 de 27 de marzo, modificada por la EHA 3011/2007, EHA 564/2008 y Real Decreto 1060/2015 excepto en lo relativo a : las disposiciones de documentación necesaria . La finalidad no se encuentra entre las definidas en el art. 2 de dicha normativa (Ámbito de aplicación).

El plazo de validez establecido no cumple el artículo 62.4 de la Orden ECO 805/2003 de 27 de marzo y sus modificaciones posteriores

MÉTODOS UTILIZADOS PARA CALCULAR EL VALOR DE MERCADO

- MÉTODO DE CAPITALIZACIÓN DE RENTAS para obtener el valor unitario.
- MÉTODO DEL VALOR RESIDUAL

VALORES Y COSTES CALCULADOS:

Valor Residual **1.927.301,85 Euros**

VALOR DE TASACIÓN

1.927.301,85 Euros

El Valor de Tasación corresponde al Valor Residual

EL VALOR DE TASACIÓN QUEDA CONDICIONADO A:

* A la entrega de la siguiente documentación:

Documentación registral suficiente. La documentación registral entregada (nota simple / certificación) tiene una fecha de más de 3 meses de antigüedad.

ADVERTENCIAS:

La denominación del registro de la propiedad y de policía no coinciden, no existiendo dudas de su correcta identificación. Se recomienda su correcta inscripción.

Para determinar la clase de suelo y el aprovechamiento urbanístico, se ha consultado la Documentación del planeamiento. Se recomienda solicitar cédula urbanística o certificado del Ayuntamiento.

Existen discrepancias entre la descripción catastral y la realidad física actual del inmueble, se aconseja proceder a su rectificación.

* El valor de tasación del solar corresponde al 100% de la finca registral. La AGENCIA SOCIAL DE LA VIVIENDA DE MADRID tiene inscrito el pleno dominio del 2,30470% de la finca, por lo tanto le corresponde un valor de 44.418,53 €.

*Importante ver apartado observaciones

Se aconseja solicitar certificado urbanístico que ratifique las determinaciones urbanísticas adoptadas en el presente informe y la afección o no de la suspensión de licencias.

CERTIFICADO DE TASACIÓN

Durante la visita al inmueble no se apreciaron signos evidentes de ocupación.

DATOS REGISTRALES Y/O CATASTRALES DEL INMUEBLE VALORADO

La dirección del inmueble que figura en la escritura no coincide con la actual.

La dirección del inmueble que figura en la documentación catastral utilizada NO coincide con la actual.

Registro de la propiedad: MADRID número 20

Sección:

Ud. Reg.		C.L.	S.R.		Superficies Valoradas				
					Catastral	Registral	Comprobada	Adoptada	F.D.C.
16881		L.	L.	Terreno	1.215,00	1.208,00	1.208,00	1.208,00	H2
Referencia Catastral 1: 9883503VK4698D0000RF									
IDUFIR: 28101000271172									

C.L.- Comprobación de linderos.

L.- Los linderos descritos en la Documentación registral coinciden con los comprobados.

S.R.- Superficie Registral

L.- Las superficies de los Datos Registrales coinciden con las comprobadas

F.D.C.-Forma De Comprobar

H1 - PROYECTO DE REPARCELACION

H2 - PROYECTO DE REPARCELACION

Superficie adoptada: 1.208,00 m²

Del Valor de Tasación, en su caso, habría que deducir cuantas cargas hipotecarias pudieran recaer sobre el inmueble. Para que conste y surta los efectos oportunos, firmo el presente certificado, a 22 de Septiembre de 2024.

tinsa
by **flocumin**
TASACIONES INMOBILIARIAS,
S.A.U.

Fdo.: ANGEL ALBERTO GARCIA BARRADO
ARQUITECTO TECNICO

Fdo.: Jose Antonio Hernández Calvin
Director General En representación de Tinsa,
Tasaciones Inmobiliarias, S.A.U.

TERRENO

1.- SOLICITANTE DE LA TASACIÓN Y FINALIDAD

TINSA, Tasaciones Inmobiliarias, S.A.U. inscrita en el registro del Banco de España con el nº 4313 el día 7 de Mayo de 1.985.

Nombre del Solicitante:	AGENCIA DE VIVIENDA SOCIAL DE LA COMUNIDAD DE MADRID
N.I.F./C.I.F.nº:	Q2840001H

Entidad Financiera: AGENCIA DE VIVIENDA SOCIAL DE LA COMUNIDAD DE MADRID

FINALIDAD DE LA TASACIÓN

LA FINALIDAD DE LA TASACIÓN es determinar el valor de mercado del inmueble

Esta valoración se ha realizado conforme con la orden ECO 805/2003 de 27 de marzo, modificada por la EHA 3011/2007, EHA 564/2008 y Real Decreto 1060/2015 excepto en lo relativo a : las disposiciones de documentación necesaria . La finalidad no se encuentra entre las definidas en el art. 2 de dicha normativa (Ámbito de aplicación).

El plazo de validez establecido no cumple el artículo 62.4 de la Orden ECO 805/2003 de 27 de marzo y sus modificaciones posteriores

2.- IDENTIFICACIÓN Y LOCALIZACIÓN

Dirección del inmueble: Avenida LAS SUERTES - Parcela 6.6.A UE 6 - UZP 1.03"Ensanche de Vallecas" - Ref.Cat 9883503VK4698D0000RF (según documentación adjunta), nº 104, en el municipio de Madrid, provincia de MADRID (28051)

Geolocalización: **Longitud:** -3,59069 **Latitud:** 40,36284

DATOS REGISTRALES Y/O CATASTRALES DEL INMUEBLE VALORADO

Documentos utilizados:

- Copia Nota Simple del Registro de fecha 15-07-2022.

Se aconseja cotejar los datos registrales con los originales.

La dirección del inmueble que figura en la escritura no coincide con la actual.

La dirección del inmueble que figura en la documentación catastral utilizada NO coincide con la actual.

Comentarios a la nota simple: Parcela 6.6.A de la U.E.6 del UZP1.03 Ensanche de Vallecas. Actual Avenida de las Suertes nº104. Referencia catastral inscrita.

INFORMACIÓN REGISTRAL

Ud. Reg.	Código/s de Agrupación	Código activo	Uso	IDUFIR	Registro	Nº	Sec.	Tomo	Libro	Folio	Titular Registral	%
16881			TRC	28101000271172	MADRID	20	1183	191	64		INST.VIV.MADRID	1 Plena propiedad
											URBANEST DIRECT SL	1 Plena propiedad
											NUEVO MADRID	1 Plena propiedad
											EST.SERV.CERRO ALMODOVAR	1 Plena propiedad
											XIMENA TAMAYO MORA	1 Plena propiedad

							%
JOSE EULOGIO GARATE ORMAECHEA							1 Plena propiedad
CERRO MURILLO							1 Plena propiedad
AGUSTIN GARATE ORMAECHEA							1 Plena propiedad
M MERCEDES GARATE ORMAECHEA							1 Plena propiedad
CRISPIN MANUEL BONAY GARATE							1 Plena propiedad
LUCIA ICIAR BONAY GARATE							1 Plena propiedad
AYT.MADRID							86 Plena propiedad
AZAPA PATRIMONIO							1 Plena propiedad
PATRIMONIOS URBANOS LUZARRAGA							1 Plena propiedad
JESUS GOMEZ CASTAÑO							1 Plena propiedad

Parcela 6.6.A - UE 6 - UZP 1.03 Ensanche de Vallecas.

INFORMACIÓN CATASTRAL

Ud. Reg.	Código activo	Uso	Referencia catastral	Polígono	Parcela	V. catastral (Euros)	Titular Catastral
16881		TRC	9883503VK4698D0000RF			0,00	No facilitado

SUPERFICIES

Ud. Reg.	Código activo	Uso	F.	C.L.	S.R.	Tipo sup.	Superficies Valoradas				
							Catastral	Registral	Comprobada	Adoptada	F.D.C.
16881		TRC	L.	L.		Terreno	1.215,00 m ²	1.208,00 m ²	1.208,00 m ²	1.208,00 m ²	H1

C.L.-Comprobación de linderos
L.- Los linderos descritos en la Documentación registral coinciden con los comprobados.

S.R.-Superficie registral
L.- Las superficies de los Datos Registrales coinciden con las comprobadas

F.D.C.-Forma De Comprobar
H1 - PROYECTO DE REPARCELACION

ECC

3.- COMPROBACIONES Y DOCUMENTACIÓN

RELACIÓN DE DOCUMENTOS UTILIZADOS:

Nota Simple del Registro
Plano de situación
Plano del terreno
Plano clasificación o calificación según planeamiento vigente
Plano catastral
En la documentación registral de fecha 15-07-2022 figura la Ref. Catastral
Ficha Catastral / Documentación Catastro de fecha 22-09-2024

RELACIÓN DE COMPROBACIONES REALIZADAS:

Inspección ocular
Servidumbres visibles
Linderos
Descripción
Superficies
Situación Urbanística

4.- LOCALIDAD Y ENTORNO

4.1.- LOCALIDAD

Tipo de Núcleo: Capital del Estado
Actividad Dominante: Múltiple - Comercial - Industrial
Población de Derecho: 3.223.334 Habitantes Evolución Población: Estable
El ámbito UZP.1.03 " Ensanche de Vallecas" está finalizado el desarrollo urbanístico y en proceso de edificación.

4.2.- ENTORNO

Grado Consolidación del Entorno: 70 % Antigüedad Media de los Edificios del Entorno: 15 años
Rasgos Urbanos. Tipificación:
Edificios en tipología principalmente de manzana cerrada
Nivel de Renta: Media Significación del Entorno: Urbano
Desarrollo: Lento Uso Predominante Principal: Residencial
Renovación: No ha comenzado Uso Predominante Secundario: Comercial
Nuevo sector con la urbanización terminada y edificado en más del 70% situado al sur-este a continuación del del Casco histórico de Vallecas Villa y de la urbanización Santa Eugenia.

EQUIPAMIENTOS Y COMUNICACIONES DEL ENTORNO

Infraestructuras		Calidad:	Estado Conservación:
Alumbrado:	Tiene	Media	Medio
Alcantarillado:	Tiene	Media	Medio
Abastecimiento:	Tiene	Media	Medio
Vías Públicas:	Completamente terminadas	Media	Medio
Equipamientos			
Comercial:	Suficiente	Religioso:	Escaso
Deportivo:	Suficiente	Aparcamiento:	Abundante
Escolar:	Suficiente	Lúdico:	Suficiente
Asistencial:	Escaso	Zonas Verdes:	Abundante

Las comunicaciones del entorno con el resto de la población pueden considerarse buenas.

Las comunicaciones interurbanas pueden considerarse buenas.

Entorno Industrial: En un polígono industrial

Ubicación relativa del barrio o zona dentro del municipio: Nivel medio

Ubicación relativa de inmueble dentro del barrio o zona: Nivel medio

5.- DESCRIPCIÓN Y SUPERFICIE DEL TERRENO

5.1.- SUPERFICIES

Superficie adoptada: 1.208,00 m²

Se adopta la superficie de la parcela del Proyecto de Reparcelación inscrito.

5.2.- MEDIO AMBIENTE Y POLUCIÓN DEL SUELO

No existe ninguna edificación sobre el terreno

Se desconoce si existen problemas en el terreno que exijan realizar cimentaciones especiales.

Medio Ambiente y Polución del Suelo

No es cometido de esta valoración el estudio de la existencia de polución en el inmueble. La identificación de este posible problema y la valoración de sus efectos debe ser objeto, en su caso, de un estudio realizado por un especialista en la materia.

Se desconoce la existencia de polución en terrenos vecinos.

Se desconoce si la polución puede afectar la estabilidad del inmueble valorado.

Contaminación aparente:

Terreno:	No
Construcción:	No
Acústica:	No
Ambiental:	No
Otras:	No

Los datos sobre contaminación incluidos en este informe se han obtenido tras la inspección ocular del inmueble durante la visita efectuada al mismo, sin haber realizado estudios técnicos que pudieran detectar la existencia de vicios ocultos u otras patologías, ni comprobado circunstancias susceptibles de cambios temporales; situaciones que requerirían estudios más detallados que no son objeto del presente informe.

6. INFRAESTRUCTURAS Y GESTIÓN URBANÍSTICA

OBRAS DE INFRAESTRUCTURA: Terminadas

Coste de las obras de infraestructura: 0,00 Euros

Plazo comienzo obras de infraestructuras desde el origen: 0 meses

Plazo terminación obras de infraestructuras desde el origen: 0 meses

COSTE DE GESTIÓN URBANÍSTICA PENDIENTE: 60.000,00 Euros

Plazo para el comienzo de la gestión urb.desde el origen: 10 meses

Plazo para la finalización de la gestión urb.desde origen: 12 meses

No existe ninguna edificación sobre el terreno

Se desconoce si existen problemas en el terreno que exijan realizar cimentaciones especiales.

7.- DESCRIPCIÓN URBANÍSTICA

Comprobaciones:

- Consulta a la documentación del Planeamiento

El inmueble está dentro de la zona en la que el Ayuntamiento puede ejercer el derecho de tanteo y retracto.

7.1.- PLANEAMIENTO GENERAL

Figura Planeamiento general	Aprobación
Plan General	Aprobación definitiva
¿Está afectado por una Modificación Puntual (MP)?:	No
	Aprobación
Nº MP/Nombre:	No Necesario

Observaciones sobre Planeamiento General

Con fecha 27-11-2023, se ha publicado en el BOCM, la aprobación definitiva de la Modificación de las Normas Urbanísticas del Plan General de Ordenación Urbana de Madrid de 17 de abril de 1997.

¿Se valora en este informe Terrenos en varios Sectores o con diferente Clasificación? No

7.2.- CLASIFICACIÓN URBANÍSTICA

Clase de suelo: URBANO CONSOLIDADO

El terreno de la valoración, ¿es un solar?: Si ¿Ha dispuesto de proyecto para edificar sobre el terreno?: No

¿Es posible comenzar la edificación sobre el terreno de la valoración en un plazo inferior a un año?: Si

El terreno, ¿es parcela resultante?: Si Identificador de la parcela: 6,6A

¿Está el Sector dividido en más de una Unidad de Gestión / Ejecución?:

Proximidad respecto al núcleo urbano: suelo urbano

Identificador del sector	Denominación
Sector	
Ambito de Gestión / Unidad	

Observaciones sobre la Clasificación urbanística

Parcela 6.6.A. Ordenanza "TO" - Terciario Oficinas.

7.3.- PLANEAMIENTO DE DESARROLLO

Figura	Aprob. inicial	Aprob. Provisional	Aprob. Definitiva
Sectorización	No necesario	No necesario	No necesario
Planeamiento de Desarrollo	No necesario	No necesario	No necesario
Instrumento de Detalle	No necesario	No necesario	No necesario

Observaciones sobre el Planeamiento de desarrollo

7.4.- GESTIÓN URBANISTICA / URBANIZACIÓN

Iniciativa de Gestión; PRIVADA ó Pública NO Expropiatoria

Sistema de Actuación; Licencia Directa

¿La gestión corre a cargo de un único propietario?

Figura	Aprob. inicial	Aprob. iniciativa
Iniciativa urbanizadora		

Proyecto de compensación / reparcelación

Proyecto de Bases y Estatutos	Aprob. inicial	Aprob. Definitiva
Proyecto de Bases y Estatutos		
Constitución Junta Compensación		
P. de Compensación / Reparcelación		
Reparcelación inscrita en el registro		

Proyecto de urbanización

	Aprob. inicial	Aprob. Definitiva
Proyecto de Urbanización		

Estado de las obras de urbanización: Terminadas

Urbanización recepcionada por la administración: Definitiva **Fecha acta / cert. de recepción:** 16/10/2006

Observaciones sobre la Urbanización

RESUMEN DE SITUACIÓN URBANÍSTICA;

7.5.- CALIFICACIÓN URBANÍSTICA, USOS E INTENSIDAD

Parámetros Generales del ámbito / sector. Superficies

Superficie del Sector (m²s):	0,00	Sup. de la Unidad Ejecución/Gestión (m²s):	0,00
Sup. adoptada terreno valorado (m²s):	1.208,00	% valorado respecto a la Ud. de Ejec./Gestión:	0,00
(No aplicable a Solares y Parcelas resultantes. En estos casos el criterio del Banco de España es asignar un 100%)			

Aprovechamiento, Edificabilidades y nº de viviendas

Aprov. unitario del area de Reparto (UA/m²s):	0,00000	Uso característico Área Reparto:	
Aprov. unitario del Sector (UA/m²s):	0,00000	Uso global del ámbito de Gestión:	
Cesión de aprovechamiento:			
Edif. unitaria máx. unidad Ejecución (m²e/m²s):	0,00000	Edif. absoluta Unidad Ejecución (m²e):	0,00

Número TOTAL de viviendas del sector / Unidad de ejecución

Densidad Residencial (viv/Ha):	0,00	Nº máximo de viviendas:	0
% mínimo vivienda protegida:	0,00	Nº mínimo de viviendas protegidas:	0

Parámetros Específicos del terreno valorado

¿Cumple parcela mínima?:	Cumple	¿Se puede dividir?:	No
Edificabilidad Unitaria NETA máx. (m²e/m²s):	0,00000	Edificabilidad máx. de la parcela/solar (m²e):	6.607,590
Ocupación máxima (%):	0,00		

Observaciones sobre usos (permitidos, compatibles, prohibidos...)

Uso terciario - OFICINAS. Ver documentación adjunta.

Observaciones sobre alturas permitidas, retranqueos, nº de plantas

Ordenanza de aplicación TO. Ver documentación adjunta.

Observaciones sobre cálculo de edificabilidades

Según ordenanza y determinación del PP. - Edificabilidad 6.607,59 m² - Ver documentación adjunta.

8.- RÉGIMEN DE PROTECCIÓN, TENENCIA Y OCUPACIÓN

RÉGIMEN DE OCUPACIÓN:

Durante la visita al inmueble no se apreciaron signos evidentes de ocupación.

Comprobaciones realizadas:

- El inmueble se encontraba vacío

9.- ANÁLISIS DE MERCADO

Observaciones a los testigos:

Ante la escasez de oficinas en el entorno se aportan comparables de locales en venta y el alquiler, y de códigos postales comparables donde existe mayor oferta de este producto.

Características de la Oferta y Demanda:

La oferta de espacios de oficinas en Madrid ha experimentado cambios significativos debido al impacto de la pandemia de COVID-19 en el mercado laboral y en las preferencias de los ocupantes.

Antes de la crisis sanitaria, Madrid era una de las ciudades más dinámicas y atractivas para el sector de despachos, con una elevada demanda, una baja disponibilidad y unos precios crecientes.

Según fuentes especializadas el stock total de oficinas en Madrid era de 13,1 millones de metros cuadrados a finales de 2019, con una tasa de disponibilidad del 8,5% y un precio medio de alquiler de 16,9 euros por metro cuadrado al mes. La contratación neta de despachos alcanzó los 600.000 metros cuadrados en 2019, un 10% más que en 2018, impulsada por el sector tecnológico, el financiero y el profesional.

Sin embargo, la pandemia ha supuesto un freno para el mercado de oficinas en Madrid, que ha visto reducirse la demanda, aumentar la oferta y moderar los precios.

La pandemia también ha provocado cambios en las preferencias y necesidades de los ocupantes de despachos, que buscan espacios más flexibles, seguros, sostenibles y adaptados a nuevo modelo híbrido de trabajo.

Estos cambios han favorecido el auge del coworking como una alternativa a los despachos tradicionales, que ofrece mayor flexibilidad, ahorro de costes, innovación y colaboración.

Según fuentes especializadas, el coworking ha resistido mejor que las oficinas convencionales a la crisis del COVID-19 y se espera que crezca un 20% en los próximos años. El coworking representa actualmente el 5% del mercado total de oficinas en Madrid y cuenta con más de 200 centros operativos.

En conclusión la oferta de espacios de despachos en Madrid ha sufrido una transformación debido a la pandemia, que ha afectado tanto a la cantidad como a la calidad y al tipo de espacios demandados.

El mercado inmobiliario de oficinas en Madrid es uno de los más dinámicos y atractivos de España y de Europa, debido a su tamaño, su diversidad y su potencial de crecimiento. Sin embargo, el año 2023 se presenta como un año de transición y recuperación tras el impacto de la pandemia de COVID-19, que ha afectado tanto a la demanda como a la oferta y a los precios de este sector.

Según los datos e informes de las principales consultoras inmobiliarias, como JLL, CBRE, BNP Paribas Real Estate o Knight Frank, el volumen de inversión en la compra de edificios de oficinas en Madrid ha cerrado el primer semestre de 2023 en 670 millones de euros, entre el 34% y el 45% menos que en el mismo periodo de 2022. Los inversores han mostrado una mayor cautela y selectividad a la hora de realizar operaciones, priorizando los activos prime, core plus y value add, con una buena ubicación, una alta calidad y un alto nivel de ocupación.

La contratación neta de despachos en Madrid también ha experimentado una caída significativa en el primer semestre de 2023, situándose en torno a los 200.000 metros cuadrados, un 40% menos que en el mismo periodo de 2022. La demanda ha estado condicionada por la incertidumbre económica, las restricciones sanitarias y la implantación del teletrabajo, que ha reducido las necesidades de espacio de las empresas. Los sectores más activos han sido el educativo, el tecnológico y el sanitario, mientras que los más afectados han sido el financiero, el turístico y el comercial.

La oferta disponible de despachos en Madrid ha aumentado ligeramente en el primer semestre de 2023, alcanzando los 1,4 millones de metros cuadrados, lo que supone una tasa de disponibilidad del 10,7%. Este incremento se debe principalmente al traslado o la reducción de superficie de algunas empresas, así como al retraso o la cancelación de algunos proyectos de obra nueva o rehabilitación. La oferta se concentra principalmente en las zonas descentralizadas y periféricas, mientras que en el centro y el CBD (Central Business District) escasean los espacios disponibles.

Los precios medios de alquiler de oficinas en Madrid han mantenido una cierta estabilidad en el primer semestre de 2023, situándose en 16 euros por metro cuadrado al mes. Sin embargo, se observan diferencias según las zonas y los tipos de edificios, siendo más elevados en el centro y el CBD, donde se superan los 30 euros por metro cuadrado al mes, y más bajos en las áreas periféricas, donde rondan los 10 euros por metro cuadrado al mes. Además, se han incrementado las rentas libres y los incentivos para atraer o retener a los inquilinos.

Las perspectivas para el mercado inmobiliario de oficinas en Madrid son positivas para el segundo semestre de 2023 y para el año 2024, teniendo en cuenta la mejora de la situación sanitaria gracias al avance de la vacunación, la reactivación económica impulsada por los fondos europeos y la adaptación del sector a las nuevas tendencias y exigencias del mercado laboral.

Se espera que la inversión se recupere progresivamente conforme se disipe la incertidumbre y se reactiven las operaciones aplazadas o pendientes. Se prevé que la demanda de despachos se incremente conforme se retorne

a la actividad presencial y se renueven o amplíen los contratos vencidos o próximos a vencer.

Se estima que la oferta se amplíe con la entrega de nuevos proyectos de obra nueva o rehabilitación, que sumarán cerca de 750.000 metros cuadrados al parque existente. Se anticipa que los precios se mantengan estables o experimenten ligeros ajustes según la calidad y la localización de los espacios.

En definitiva, el mercado inmobiliario de oficinas en Madrid se presenta como un sector con gran potencial y oportunidades para todos los agentes implicados, que deberán adaptarse a las nuevas circunstancias y aprovechar las ventajas competitivas que ofrece la capital española.

10.- DATOS Y CÁLCULO de VALORES TÉCNICOS (*)

La superficie utilizada para la determinación de valores es: **Superficie del terreno**

USO	SUPERFICIE ADOPTADA (m ²)
TERRENO	1.208,00 m ²
TOTAL	1.208,00

Los métodos técnicos de valoración utilizados en el presente informe se indican a continuación:

Método Residual

(*) Ver definiciones en anexo al final del Informe

NOTA: pueden existir ligeras diferencias al operar con las cifras decimales mostradas, debido a redondeo o número de decimales con los que se realizan las operaciones matemáticas en origen

10.1 MÉTODO RESIDUAL (Artículos 34 a 42 y Disp. Ad. 6ª Orden ECO/805/2003)

Mediante este método se calcula un valor técnico que se denomina valor residual, que permite determinar tanto el valor de mercado como el valor hipotecario.

Para la determinación del valor del suelo, se ha utilizado el **Método Residual Dinámico** (Artículos 36-39, Orden ECO/805/2003). El **valor residual** se obtiene como diferencia entre el valor actual de los cobros obtenidos por la venta del inmueble terminado y el valor actual de los pagos realizados por los diversos costes y gastos, para el tipo de actualización fijado, aplicando la siguiente fórmula:

$$VS = \sum \frac{E_j}{(1+i)^{tj}} - \sum \frac{S_k}{(1+i)^{tk}}$$

- (VS) Valor del suelo
- (E_j) Importe de los cobros previstos en el momento j (Ingresos)
- (S_k) Importe de los pagos previstos en el momento k (Gastos)
- (tj) Número de periodos de tiempo previsto desde el momento de la valoración hasta que se produce cada uno de los cobros
- (tk) Número de periodos de tiempo previsto desde el momento de la valoración hasta que se produce cada uno de los pagos
- (i) Tipo de actualización elegido correspondiente a la duración de cada uno de los períodos de tiempo considerados

Hipótesis de producto inmobiliario a desarrollar sobre el terreno para el cálculo del Valor Residual

Según las determinaciones urbanísticas de aplicación, sobre la parcela en estudio se podría plantear un edificio de oficinas, agotando la edificabilidad permitida de 6.607,59 m² y una dotación mínima exigida de garajes en plantas sótanos.

Dotación mínima de plazas: 1,5 plaza por cada 100 m²c (1 plaza cada 65 m²c)

6.607,59m²c/100 m²c : 66,07
66,07 x 1,5 : 99 plazas
99 plazas x 30 m²c/plaza: 2.970 m²c

Se plantea realizar tres sótanos para cumplir con la dotación mínima de plazas y dejar plazas de libre dsposición.
1.215 m² x 3 : 3.645 m²c

Se analiza el valor de mercado del producto a desarrollar analizadndo por rentas esperadas al estimar que lo más probable es la comprar por un inversor para destinar la alquiler.

En el citado estudio se ha considerado una mayor renta en parte de la planta baja ya que puede ser destina a terciario comercial.

CÁLCULO DEL VALOR DEL TERRENO POR EL MÉTODO RESIDUAL DINÁMICO

FASE 1 / 1

PROMOCIÓN INMOBILIARIA

Usos	Superficie construible
Oficinas	6.607,59 m ²
Garaje bajo rasante libre	3.645,00 m ²

GESTIÓN URBANÍSTICA Y URBANIZACIÓN

Obras de infraestructura	Terminadas
Coste Pendiente de la Gestión Urbanística	60.000,00 Euros
Coste Pendiente de las Obras de Infraestructuras	0,00 Euros

	Comienzo:	Fin:
Plazos de la Gestión Urbanística (a contar desde origen)	10 meses	12 meses
Plazos de las Obras de Infraestructura (a contar desde origen)	0 meses	0 meses

CONSTRUCCIÓN

Coste de Construcción ⁽¹⁾	
Oficinas	817,11 Euros/m ²
Garaje bajo rasante libre	326,84 Euros/m ²
Porcentaje de Otros Gastos necesarios sobre el Coste de Construcción.⁽²⁾ (35% Proyecto, 30% Licencia, 35% Resto)	15,00 %

DESARROLLO

Nº de meses para el pago del proyecto (a contar desde origen)	12 meses
Nº de meses para la concesión de la licencia (a contar desde origen)	14 meses
Nº de meses para el comienzo de obra (a contar desde origen)	16 meses
Duración de la obra en meses (a contar desde el comienzo de la obra)	20 meses
Pago de las certificaciones mensuales:	A 90 días

VENTA

Valor Unitario de Venta ⁽³⁾

Oficinas	1.515,00 Euros/m ²
Garaje bajo rasante libre	315,00 Euros/m ²

Porcentaje de ventas al terminar la obra:

Oficinas	100,00 %
Garaje bajo rasante libre	100,00 %

Porcentaje sobre el valor en venta a cobrar por el promotor directamente del comprador antes de terminar la obra:

Oficinas	32,00 %
Garaje bajo rasante libre	32,00 %

FINANCIACIÓN

Tipo de Crédito Hipotecario Nominal anual	5,50 %
---	--------

Porcentaje de Financiación que dispondrá el promotor (sobre el Valor de Venta)

Oficinas	42,50 %
Garaje bajo rasante libre	42,50 %

COMERCIALIZACIÓN

Nº de meses para el comienzo de las ventas (a contar desde el origen)

Oficinas	32 meses
Garaje bajo rasante libre	32 meses

Nº de meses para terminar las ventas (a contar desde el final de obra)

Oficinas	0 meses
Garaje bajo rasante libre	0 meses

TIPO DE ACTUALIZACIÓN

Tipo o Tasa de Actualización Anual en ctes, con financiación ⁽⁴⁾	17,63 %
---	---------

RESULTADO GLOBAL DEL TERRENO

Rentabilidad Anual en Constantes, Sin Financiación	11,04
TIPO o TASA DE ACTUALIZACIÓN GLOBAL EN CONSTANTES, SIN FINANCIACIÓN ⁽⁴⁾	
Rentabilidad Anual en Constantes, Con Financiación	17,63
TASA ANUALIZADA HOMOGENEA GLOBAL EN CONSTANTES, CON FINANCIACIÓN ⁽⁴⁾	

Los flujos de caja que se muestran son los del terreno en su conjunto, que se obtienen sumando los flujos de todas las fases en cada uno de los periodos. Los flujos actualizados (FCA) que aparecen en cada mes se corresponden con la suma de los flujos actualizados de todas las fases en ese periodo, cada uno de ellos actualizado a la tasa de la fase en que se produzcan.

FLUJOS DE CAJA (euros)

Meses	Cobros directos del promotor al comprador	Crédito	Total Ingresos	Gestión urbanística e infraestruc.	Otros Gastos	Construcción	Intereses	Total Gastos	Flujos de Caja	Flujos de Caja Actualizados
0	0,00	0,00	0,00	0,00	0,00	0,00	0,00	0,00	0,00	0,00
1	0,00	0,00	0,00	0,00	0,00	0,00	0,00	0,00	0,00	0,00
2	0,00	0,00	0,00	0,00	0,00	0,00	0,00	0,00	0,00	0,00
3	0,00	0,00	0,00	0,00	0,00	0,00	0,00	0,00	0,00	0,00
4	0,00	0,00	0,00	0,00	0,00	0,00	0,00	0,00	0,00	0,00
5	0,00	0,00	0,00	0,00	0,00	0,00	0,00	0,00	0,00	0,00
6	0,00	0,00	0,00	0,00	0,00	0,00	0,00	0,00	0,00	0,00
7	0,00	0,00	0,00	0,00	0,00	0,00	0,00	0,00	0,00	0,00
8	0,00	0,00	0,00	0,00	0,00	0,00	0,00	0,00	0,00	0,00
9	0,00	0,00	0,00	0,00	0,00	0,00	0,00	0,00	0,00	0,00
10	0,00	0,00	0,00	20.000,00	0,00	0,00	0,00	20.000,00	-20.000,00	-17.468,87
11	0,00	0,00	0,00	20.000,00	0,00	0,00	0,00	20.000,00	-20.000,00	-17.234,09
12	0,00	0,00	0,00	20.000,00	345.999,13	0,00	0,00	365.999,13	-365.999,13	-311.144,38
13	0,00	0,00	0,00	0,00	0,00	0,00	0,00	0,00	0,00	0,00
14	0,00	0,00	0,00	0,00	296.570,68	0,00	0,00	296.570,68	-296.570,68	-245.390,14
15	0,00	0,00	0,00	0,00	0,00	0,00	0,00	0,00	0,00	0,00
16	0,00	0,00	0,00	0,00	0,00	0,00	0,00	0,00	0,00	0,00
17	0,00	225.830,30	225.830,30	0,00	0,00	0,00	0,00	0,00	225.830,30	179.424,43
18	0,00	225.830,30	225.830,30	0,00	0,00	0,00	1.035,06	1.035,06	224.795,25	176.201,65
19	0,00	225.830,30	225.830,30	0,00	0,00	0,00	2.070,11	2.070,11	223.760,19	173.033,09
20	0,00	225.830,30	225.830,30	0,00	0,00	313.831,41	3.105,17	316.936,58	-91.106,28	-69.505,33
21	0,00	225.830,30	225.830,30	0,00	0,00	313.831,41	4.140,22	317.971,63	-92.141,33	-69.350,21
22	0,00	225.830,30	225.830,30	0,00	0,00	313.831,41	5.175,28	319.006,69	-93.176,39	-69.186,71
23	0,00	225.830,30	225.830,30	0,00	0,00	313.831,41	6.210,33	320.041,75	-94.211,44	-69.015,08
24	0,00	225.830,30	225.830,30	0,00	0,00	313.831,41	7.245,39	321.076,80	-95.246,50	-68.835,56
25	0,00	225.830,30	225.830,30	0,00	0,00	313.831,41	8.280,44	322.111,86	-96.281,55	-68.648,39
26	0,00	225.830,30	225.830,30	0,00	0,00	313.831,41	9.315,50	323.146,91	-97.316,61	-68.453,83
27	0,00	225.830,30	225.830,30	0,00	0,00	313.831,41	10.350,56	324.181,97	-98.351,66	-68.252,10
28	0,00	225.830,30	225.830,30	0,00	0,00	313.831,41	11.385,61	325.217,02	-99.386,72	-68.043,42
29	0,00	225.830,30	225.830,30	0,00	0,00	313.831,41	12.420,67	326.252,08	-100.421,78	-67.828,02
30	0,00	225.830,30	225.830,30	0,00	0,00	313.831,41	13.455,72	327.287,13	-101.456,83	-67.606,13
31	0,00	225.830,30	225.830,30	0,00	0,00	313.831,41	14.490,78	328.322,19	-102.491,89	-67.377,94
32	714.155,13	225.830,30	939.985,43	0,00	0,00	313.831,41	15.525,83	329.357,25	610.628,18	396.030,46
33	714.155,13	225.830,30	939.985,43	0,00	0,00	313.831,41	16.560,89	330.392,30	609.593,13	390.045,52
34	714.155,13	225.830,30	939.985,43	0,00	0,00	313.831,41	17.595,94	331.427,36	608.558,07	384.149,93
35	714.155,13	225.830,30	939.985,43	0,00	0,00	313.831,41	18.631,00	332.462,41	607.523,02	378.342,35
36	714.155,13	225.830,30	939.985,43	0,00	345.999,13	313.831,41	19.666,06	679.496,60	260.488,83	160.042,31
37	2.845.461,83	225.830,30	3.071.292,14	0,00	0,00	313.831,41	20.701,11	334.532,52	2.736.759,61	1.658.845,17
38	0,00	0,00	0,00	0,00	0,00	313.831,41	0,00	313.831,41	-313.831,41	-187.667,52
39	0,00	0,00	0,00	0,00	0,00	313.831,41	0,00	313.831,41	-313.831,41	-185.145,26
40	0,00	0,00	0,00	0,00	0,00	313.831,41	0,00	313.831,41	-313.831,41	-182.656,90
Total	6.416.237,46	4.742.436,39	11.158.673,85	60.000,00	988.568,95	6.590.459,66	217.361,67	7.856.390,28	3.302.283,57	1.927.305,04

Total Ingresos = Cobros directos + Crédito

Total Gastos = Gestión e infraestructuras + Otros Gastos + Construcción + Intereses

Flujos de Caja = Ingresos – Gastos

Suma de Flujos Actualizados = Valor Residual del Suelo (o VIAR)

	Tasa Actualiz Con Financ (Cte)	Valor del suelo
Valor terreno (MRD - Fase 1)	17,63	1.927.305,04 €
VALOR TOTAL DEL TERRENO calculado por el MRD	17,63	1.927.305,04 €
(Teniendo en cuenta, en su caso, los gastos de urbanización y gestión pendientes)		

NIVEL: 1

Aprovechamiento Urbanístico:	6.607,59 m²
Aprovechamiento Susceptible de Apropiación	6.607,59 m²
Precios referidos a:	Repercusión
Valor Unitario de Mercado:	291,68 Euros/m²
(Teniendo en cuenta que no se han producido los gastos de gestión pendientes)	
Valor Unitario de Tasación	291,68 Euros/m²
Valor de Tasación	1.927.301,85 Euros

VALORES Y COSTES CALCULADOS:

Valor Residual	1.927.301,85 Euros
----------------	---------------------------

Justificaciones de los parámetros utilizados en el Método Residual Dinámico

(1) Coste de Construcción (Coste Construcción unitario (€/m²) / Coste de Construcción total (€))

Es el coste de la construcción por contrata (suma de costes de ejecución material de la obra, sus gastos generales, en su caso, y el beneficio industrial del constructor) para un promotor de tipo medio y para una promoción de características semejantes a la que se plantea desarrollar.

Para los usos **Oficinas** y **Garaje bajo rasante libre**, el dato del coste de la edificación para un inmueble de características similares al analizado, se ha obtenido a partir del Módulo MBC del RD 1020/93 aplicable al municipio de Madrid descontando los tributos_honorarios_gastos de la promoción, que incluye el MBC y que no forman parte del coste de construcción de contrata, corregido por el coeficiente de la Norma 20, en función del uso, clase, modalidad y categoría, y actualizado desde la fecha de aprobación de la Ponencia de valores mediante el índice de actualización de costes de construcción publicado por el Ministerio de Fomento.

USO	MÓDULO MBC (PONENCIA DE VALORES) UNITARIO (m²)	COEF. USO	COEF. CLASE	COEF. MODALIDAD	CATEGORÍA	COEF. N20
Oficinas	MBC-1 810	3 OFICINAS	3.1 EDIFICIO EXCLUSIVO	3.1.1 OFICINAS MULTIPLES	6	1,15
USO	GASTOS QUE INCLUYE EL MBC %	AÑO CSCI(*)/ PONENCIA VALORES	ÍNDICE ACT. C.CONSTRUCCIÓN (Mº FOMENTO)	COSTE CONSTRUCCIÓN CONTRATA UNITARIO (€/m²)		
Oficinas	14,00	2023	1,0000	817,11		
USO	MÓDULO MBC (PONENCIA DE VALORES) UNITARIO (m²)	COEF. USO	COEF. CLASE	COEF. MODALIDAD	CATEGORÍA	COEF. N20
Garaje bajo rasante libre	MBC-1 810	1 RESIDENCIAL	1.1 VIVIENDAS COLECTIVAS DE CARACTER URBANO	1.1.3 GARAJES, TRASTEROS Y LOCALES EN ESTRUCTURA	5	0,46
USO	GASTOS QUE INCLUYE EL MBC %	AÑO CSCI(*)/ PONENCIA VALORES	ÍNDICE ACT. C.CONSTRUCCIÓN (Mº FOMENTO)	COSTE CONSTRUCCIÓN CONTRATA UNITARIO (€/m²)		
Garaje bajo rasante libre	14,00	2023	1,0000	326,84		

(2) **Gastos necesarios** (% sobre el coste de construcción de contrata)

Los gastos necesarios se han estimado en un porcentaje del coste de construcción por contrata, y corresponden a los medios del mercado según las características del inmueble que se valora, con independencia de quien pueda acometer el reemplazamiento.

USO	GASTOS NECESARIOS (% sobre Coste Contrata)	FASE
Oficinas	15,00 %	1
Garaje bajo rasante libre	15,00 %	1

Incluyen impuestos no recuperables y aranceles para formalización de la declaración de obra nueva (DON), honorarios técnicos, licencias y tasas de la construcción, primas de seguros obligatorios de edificación y gastos de administración del promotor. No se consideran como gastos necesarios el beneficio del promotor, ni cualquier clase de gastos financieros o de comercialización.

(3) **Valor unitario de venta** -Valor de mercado unitario del inmueble a promover, para la hipótesis de edificio terminado en la fecha de la valoración obtenido.

Los métodos utilizados para la justificación del valor unitario de venta de los usos considerados en el MRD son :

USO	Método para el valor unitario
Oficinas	Actualización - Mercado de alquileres
Garaje bajo rasante libre	Actualización - Mercado de alquileres

Método de Comparación

Mediante este método se calculan dos valores técnicos denominados, valor por comparación (que permite determinar el valor de mercado de un bien) y valor por comparación ajustado (que permite determinar el valor hipotecario).

Está basado en el principio de sustitución o de equivalencia funcional, según el cual el valor de un inmueble es equivalente al de otros activos de similares características que se puedan considerar sustitutivos de aquel.

Para la determinación del **valor por comparación** se siguen las siguientes reglas generales:

- Establecer las **cualidades y características** del inmueble que influyen en su valor.
- Analizar el **segmento del mercado** inmobiliario de comparables (ver apartado 9.- Análisis de mercado)
- Seleccionar una **muestra representativa** (ver apartado 9.- Análisis de mercado)
- Realizar la **homogeneización de comparables** con los criterios, coeficientes y/o ponderaciones adecuados para el inmueble que se valora.

La descripción del proceso de homogeneización realizado y el resultado del mismo se indica en el apartado 9 del presente Informe.

Método de actualización (ART 28)

El método de actualización (art.28) obtiene el valor unitario de venta por actualización de rentas de mercado de alquileres en zonas homogéneas, ponderadas en función de sus características y ubicación según lo reflejado en el artículo 28 de la Orden Eco.

Se adjunta en la documentación de este informe la justificación del valor unitario de mercado obtenido por actualización de rentas con mercado de alquileres.

USO	Método para valor unitario	Valor unitario medio venta €/m²
Oficinas	Actualización - Mercado de alquileres	1.515,00
Garaje bajo rasante libre	Actualización - Mercado de alquileres	315,00

RESUMEN DE VALORES UNITARIOS DE VENTA DEL MÉTODO RESIDUAL DINÁMICO

USO	Método para Valor Unitario	Valor Unitario de Mercado €/m²	Máximo Legal €/m²	Valor Unitario Venta €/m²
Oficinas	Actualización - Mercado de alquileres	1.515,00		1.515,00
Garaje bajo rasante libre	Actualización - Mercado de alquileres	315,00		315,00

(4) **El tipo o tasa de actualización** se ha calculado según lo establecido en los Artículo 32 y 38 de la Orden ECO 805 /2003, sumando al tipo de riesgo, la prima de riesgo.

El tipo libre de riesgo será el tipo de actualización establecido en el artículo 32 (Tipo de actualización en el método de actualización), tomándolo como real ya que se ha considerado en moneda constante la estimación de los flujos de caja. El tipo libre de riesgo adoptado es la rentabilidad media anual del tipo medio de la Deuda del Estado con vencimiento superior a dos años (cinco años si la finalidad es garantía hipotecaria). La prima de riesgo se ha elegido mediante la evaluación del riesgo de la hipotética promoción teniendo en cuenta los tipos de activos inmobiliarios a construir sobre el terreno, su ubicación, liquidez, plazo de ejecución, así como el volumen de la inversión necesaria. La elección de la prima de riesgo nominal anual sin financiación global se realiza a partir de las primas de riesgo máxima y mínima recomendadas en el Manual de Tasas de Tinsa para cada uno de los usos considerados y ponderadas en función del peso que tendría el margen de cada uso (Valor Venta –Coste) y el Coste de cada uso sobre el total de la actuación. Se ha tenido en cuenta la financiación ajena por lo que las primas de riesgo señaladas en el apartado anterior se han incrementado en función del porcentaje de dicha financiación (grado de apalancamiento) atribuida al proyecto y de los tipos de interés habituales del mercado hipotecario.

Prima de Riesgo Nominal Anual Sin Financiación	FASE 1			GLOBAL
	%Min	%Adopt	%Max	%Pond
Oficinas	11,00		13,25	
Garaje bajo rasante libre	8,25		9,50	
Prima de Riesgo Nominal Anual Sin Financiación Ponderada (P)	10,77	11,55	12,94	11,55

El Tipo Libre de Riesgo y el IPC utilizados se extraen del Manual de Tasas de Tinsa, y se adopta el valor medio de los datos allí recogidos como máximo y mínimo.

	MIN	% Adoptado	MAX
Tipo Libre de Riesgo (%)			
Rentabilidad nominal anual DEUDA PÚBLICA (media) (d)	3,14	3,16	3,17
IPC medio (%)	3,00	3,30	3,60

El Tipo de Crédito Hipotecario Nominal anual Global se ha obtenido a partir de la suma del importe de financiación de todas las fases y en relación a la financiación de cada fase con el tipo de crédito adoptado en cada una

Tipo de Crédito Nominal Anual	FASE 1	GLOBAL
	%Adopt	%Adopt
Oficinas	5,50 %	
Garaje bajo rasante libre	5,50 %	
Tipo de Crédito Nominal Anual Global	5,50 %	5,50

El Porcentaje de Financiación global se ha obtenido a partir de la suma del importe de financiación de todas las fases y en relación al importe de financiación de cada fase con el porcentaje de financiación ponderado de cada una de ellas.

Porcentaje de Financiación % Crédito sobre Valor de Mercado	FASE 1	GLOBAL
	%Adopt	%Adopt
Oficinas	42,50	
Garaje bajo rasante libre	42,50	
Porcentaje de Financiación Global Ponderado	42,50	42,50

Justificación del Tipo o Tasa de Actualización Con financiación considerado en el MRD

La Tasa Anualizada Homogénea Global, en moneda constante, con financiación se obtiene a partir de la ponderación de los datos adoptados en cada fase en relación al conjunto.

	FASE 1 %Adopt	GLOBAL %Adopt
Prima de Riesgo Nominal Anual Sin Financiación (P)	11,55	11,55
Tipo Libre de Riesgo (d) Rentabilidad nominal anual DEUDA PÚBLICA media	3,16	3,16
Tipo Nominal Sin Financiación (Tsfn) (Tsfn = P+d) Rentabilidad Nominal Sin Financiación	14,71	14,71
IPC (medio)	3,30	3,30
Tipo en Constantes, Sin Financiación (Tsfc) $Tsfc = ((1+Tsfn/100)/(1+IPC/100)-1)*100$ Rentabilidad en Constantes, Sin Financiación	11,04	11,04
Tipo de Crédito Hipotecario Nominal anual (i)	5,50	5,50
% Financiación Ponderado (f)	42,50	42,50
Tipo Nominal, Con Financiación (Tcfn) $Tcfn = Tsfn+(f/100-f)*(Tsfn-i)$ Rentabilidad Nominal Con Financiación	21,51	21,51
Tipo en Constantes, Con Financiación (Tcfc) $Tcfc = ((1+(Tcfn/100))/((1+IPC/100))-1)*100$ Rentabilidad Anual en Constantes Con Financiación	17,63	17,63

11.- VALOR DE TASACIÓN

VALOR DE TASACIÓN

1.927.301,85 Euros

El Valor de Tasación corresponde al Valor Residual

LA FINALIDAD DE LA TASACIÓN es determinar el valor de mercado del inmueble

EL VALOR DE TASACIÓN QUEDA CONDICIONADO A:

* A la entrega de la siguiente documentación:

Documentación registral suficiente. La documentación registral entregada (nota simple / certificación) tiene una fecha de más de 3 meses de antigüedad.

ADVERTENCIAS:

La denominación del registro de la propiedad y de policía no coinciden, no existiendo dudas de su correcta identificación. Se recomienda su correcta inscripción.
Para determinar la clase de suelo y el aprovechamiento urbanístico, se ha consultado la Documentación del planeamiento. Se recomienda solicitar cédula urbanística o certificado del Ayuntamiento.
Existen discrepancias entre la descripción catastral y la realidad física actual del inmueble, se aconseja proceder a su rectificación.

* El valor de tasación del solar corresponde al 100% de la finca registral. La AGENCIA SOCIAL DE LA VIVIENDA DE MADRID tiene inscrito el pleno dominio del 2,30470% de la finca, por lo tanto le corresponde un valor de 44.418,53 €.

*Importante ver apartado observaciones

Se aconseja solicitar certificado urbanístico que ratifique las determinaciones urbanísticas adoptadas en el presente informe y la afección o no de la suspensión de licencias.



**TASACIONES INMOBILIARIAS,
S.A.U.**

Fdo.: ANGEL ALBERTO GARCIA BARRADO
ARQUITECTO TECNICO

Fdo.: Jose Antonio Hernández Calvín
Director General En representación de Tinsa
Tasaciones Inmobiliarias, S.A.U.

Este informe consta de 23 páginas numeradas de la 1 a la 23

ESTE INFORME NO TIENE VALIDEZ, SI NO VA ACOMPAÑADO DEL CERTIFICADO RESUMEN Y/O CARECE DEL SELLO DE Tinsa.			
Ver Observaciones	Tasador:	ANGEL ALBERTO GARCIA BARRADO	
	Titulación:	ARQUITECTO TECNICO	
	Fecha Visita al inmueble:	09-09-2024	
	Fecha Emisión del informe:	22-09-2024	Fecha de caducidad del informe 21-09-2025

12.- OBSERVACIONES

El objeto del presente informe es valorar la parcela 6.6.A, situada en la Unidad de Ejecución nº6, del sector UZP.1.03 "Ensanche de Vallecas".

Según los datos que figuran en la nota simple de registro aportada, la parcela cuenta con una situación de titularidad registral en proindiviso. Uno de los porcentajes de propiedad (a nombre del solicitante), fue adjudicado debido a una finca aportada doblemente inmatriculada.

Esta situación registral obliga a una serie de trámites registrales destinados a la disolución registral del proindiviso para poder proceder con el desarrollo inmobiliario de forma unitaria.

Estos aspectos jurídicos y registrales se han tenido en cuenta a la hora de calcular el valor de mercado del inmueble, considerando plazos y costes estimados medios según constan en la base de datos de TINSA de otras situaciones jurídicas de parcelas similares a la valorada en el presente informe.

En caso de dilatarse en el tiempo el proceso de forma superior a la estimada en los cálculos (12 meses) del MRD, sería conveniente debido a la situación fluctuante del mercado inmobiliario, recalcular los datos obtenidos en el presente informe.

Los costes jurídicos se han estimado considerando costes de gestión jurídica, impuestos y gastos registrales. En caso de variar deberá reconsiderarse este importe.

No se describe carga de urbanización pendiente en la NS. En caso de deuda pendiente se deberá descontar del valor de tasación.

INFORMACIÓN URBANÍSTICA:

Plan General de Ordenación Urbana de Madrid, aprobado por la Junta de Gobierno el 17 de abril de 1997 y publicado en el BOCM número 92 de 19 de abril de 1997.

Esta parcela está comprendida el ámbito UZP 1.03 ENSANCHE DE VALLECAS, de unos 7.115.200 m2 de superficie y una superficie edificable total de 2.828.600 m2, desarrollado mediante un Plan Parcial.

Este Plan Parcial se proyecta como remate de la Villa de Vallecas con actuaciones residenciales y dotaciones integradoras para resolver los déficits existentes, así como para dar apoyo al Plan Municipal de Vivienda. Incluye una gran superficie comercial apoyada en los sistemas generales varios y, así mismo, completa y enlaza la estructura de zonas verdes del Desarrollo del Este.

El 19/11/2004 se aprueba definitivamente una la Modificación del Plan Parcial UZP 1.03 MPP 18.201 (BOCM 31/12/2004).

INFORME DE TASACIÓN: SUPUESTOS / ALCANCE / LÍMITES

El informe de tasación emitido, no tiene el alcance de una due diligence técnica, fiscal, legal o urbanística. Las comprobaciones realizadas para el cálculo del valor son las estrictamente exigidas en atención a la finalidad y metodología utilizada.

Inspección ocular. Las características de los inmuebles a valorar se comprueban a partir de una inspección ocular limitada, sin posibilidad de comprobar las partes ocultas a la vista y sin realizar ensayos específicos que permitan determinar el estado de la estructura, instalaciones o de los elementos ocultos. Tinsa no se hace responsable de los posibles defectos o vicios ocultos de la edificación.

Superficies. La comprobación de la superficie no supone un levantamiento topográfico (en el caso de terrenos y fincas rústicas) ni un levantamiento planimétrico (en el caso de edificaciones) durante la inspección ocular. El croquis realizado por el Tasador es simplemente a efectos de comprobación de las superficies, pudiendo existir ciertas discrepancias entre la superficie comprobada y la real así como en la geometría de los inmuebles representados de los que Tinsa no se hace responsable.

Documentación. La documentación e información necesaria para la emisión de los informes de tasación, facilitada por el solicitante o por las personas que le representen, así como las licencias, autorizaciones y certificados emitidos por entidades y organismos públicos o privados, se entiende íntegra y veraz, por lo que Tinsa no asume responsabilidad alguna derivada de las incorrecciones o falsedades en la información facilitada o por la ocultación de información relevante.

Procedimientos administrativos y judiciales / Cambios físicos o normativos futuros. La valoración se realiza sobre las condiciones de legalidad, estado y posible uso del inmueble a la fecha de emisión del informe de tasación y salvo que se haya informado de lo contrario, bajo el supuesto de inexistencia de reclamaciones y/o procedimientos de carácter administrativo o judicial.

Información urbanística. La información urbanística tiene carácter limitado y se obtiene mediante consulta verbal a los técnicos municipales y/o la información pública del planeamiento en la fecha de emisión del informe.

Tinsa no asume responsabilidad por la existencia de afecciones de carácter administrativo sectorial, ni por la modificación de las condiciones de legalidad urbanística del inmueble derivados de cambios de planeamiento que no estuviesen publicados a la fecha de la valoración o como resultado de la ejecutividad de resoluciones administrativas o judiciales, salvo que las mismas se hubiesen trasladado como contenido del planeamiento municipal o hubiesen sido puestas en conocimiento de Tinsa por los técnicos municipales o por el propio solicitante de la valoración.

Cargas. Los inmuebles se valoran teniendo en cuenta las cargas de carácter real que gravan al mismo, siempre que las mismas se encuentren inscritas en el Registro de la Propiedad, se hayan puesto en conocimiento por el solicitante de la valoración o por terceros, o puedan comprobarse a partir de inspección ocular.

No se tendrán en cuenta a los efectos de establecer el valor de tasación, las afecciones fiscales (impuestos, tasas y contribuciones), pagos debidos, embargos y cargas hipotecarias que gravan el inmueble.

Del Valor de Tasación, en su caso, habría que deducir cuantas cargas o pagos debidos pudieran recaer sobre el inmueble, así como servidumbres no visibles a partir de inspección ocular y que pudieran existir.

USO DEL INFORME Y RESPONSABILIDAD

El informe de tasación se emite de acuerdo a la finalidad concreta que se recoge en el mismo, para uso de su titular*.

Tinsa no asume responsabilidad derivada del uso del informe de tasación por terceros diferentes a los referidos ni para una finalidad diferente a la indicada en el mismo.

(*) En el caso de las finalidades contempladas en el artículo 2 de la Orden ECO/805/2003 de 27 de marzo y sus modificaciones posteriores, se extiende el uso a la entidad designada como receptora del informe de tasación.

PROTECCIÓN DE DATOS DE CARÁCTER PERSONAL

Epígrafe	Información básica sobre protección de datos
Responsable del tratamiento	TINSA TASACIONES INMOBILIARIAS S.A.U. NIF 78029774 con domicilio social en la calle José Echegaray nº 9 de las Rozas de Madrid. 28232 Madrid.
Finalidad del tratamiento	Prestar el servicio de tasación solicitado.
Legitimación del tratamiento	Legitimación por Ejecución del contrato de prestación de servicios.
Destinatarios (cesiones y transferencias)	Compartimos sus datos con proveedores que desempeñan funciones en nuestro nombre. Si la finalidad de la tasación fuese la obtención de un préstamo hipotecario, comunicaremos sus datos a la entidad financiera que haya actuado como su mandataria a los efectos de encargo y entrega de la tasación o a la que usted haya designado como receptora del informe emitido. No se cederán datos a terceros salvo obligación legal. Podrán transferirse internacionalmente datos a empresas del grupo que actúen como encargadas de tratamiento.
Derechos de las personas interesadas	Acceder, rectificar y suprimir los datos, así como otros derechos, como se explica en la información adicional.
Información adicional	Puede consultar la información adicional y detallada sobre Protección de Datos Personales en el siguiente enlace: https://www.tinsa.es/privacidad-y-seguridad/

ANEXO

DEFINICIONES A LOS EFECTOS DE LA ORDEN ECO/805/2003 (Y MODIFICACIONES POSTERIORES)

Antigüedad. Es el número de años transcurridos entre la fecha de construcción de un inmueble o la de la última rehabilitación integral del mismo, y la fecha de la valoración.

Comparables. Son inmuebles que se consideran similares al inmueble objeto de valoración o adecuados para aplicar la homogeneización, teniendo en cuenta su localización, uso, tipología, superficie, antigüedad, estado de conservación, u otra característica física relevante a dicho fin.

Depreciación física. Es la pérdida que experimenta el valor de reemplazamiento bruto (VRB) de un bien en función de su antigüedad, estado de conservación y duración de sus componentes.

Depreciación funcional. Es la pérdida que experimenta el valor de reemplazamiento bruto (VRB) de un bien atendiendo a su defectuosa adaptación a la función a que se destina. Comprende las pérdidas producidas en el inmueble por obsolescencia, diseño, falta de adaptación a su uso, etc.

Edificio en construcción. Es toda obra de nueva edificación iniciada y no terminada que cuente con la correspondiente licencia y se realice de acuerdo con un proyecto visado por el colegio profesional correspondiente.

Edificio en proyecto. Es cualquier tipo de construcción (obra nueva o rehabilitación) que se realizará sobre un terreno o finca determinada con arreglo a un proyecto visado por el colegio profesional correspondiente. A estos efectos, se entenderá como obras de rehabilitación las que cumplan los requisitos señalados en la definición de inmueble en rehabilitación.

Elementos especulativos. Son aquellos datos, ofertas o escenarios que aun siendo relevantes para la determinación del valor de mercado traigan causa, bien de un comportamiento ligado a la intención de un operador de beneficiarse a corto plazo con las fluctuaciones en los precios de los activos inmobiliarios, bien de expectativas de cambio de uso o edificabilidad, bien de otros factores extraordinarios (tales como nuevas infraestructuras o inversiones que impliquen una revaloración de los inmuebles) cuya presencia futura no esté asegurada.

Finca rústica. Aquel terreno de nivel urbanístico II que se dedique o pueda dedicarse al desarrollo de una actividad agraria.

Inmueble en rehabilitación. Es todo edificio o elemento de edificio en el que se hayan iniciado obras que reúnan los siguientes requisitos:

- Que cuenten con la correspondiente licencia.
- Que se realicen de acuerdo con un proyecto visado por el colegio profesional correspondiente.
- Que alterando o no sus elementos estructurales impliquen el acondicionamiento de al menos el 50 por 100 de su superficie edificada antes del inicio de las obras.

A estos efectos se considerarán como obras de acondicionamiento las destinadas a mejorar las condiciones de habitabilidad de un edificio mediante la sustitución, restauración o modernización de sus diferentes elementos constructivos e instalaciones, y las que tengan por objeto alterar sustancialmente la morfología de la edificación, amplíen o no la superficie edificada.

- Que el coste presupuestado de las obras alcance al menos el 50 por 100 del valor de reemplazamiento bruto de la edificación (excluido el valor del terreno).

Cuando la valoración se refiera a un edificio completo y se esté procediendo a su reforma parcial, la definición precedente podrá aplicarse a la parte efectuada por las obras cuando éstas alcancen al menos una planta completa.

Inmueble ligado a una actividad económica. Es todo edificio, o elemento de edificio, de uso monovalente que está o puede estar vinculado a una explotación económica (...).

Instalaciones polivalentes. Son las instalaciones que, habiendo sido concebidas o instaladas para un uso concreto, permitan, a juicio del tasador, su utilización para otros permitidos.

En ningún caso se entenderán como instalaciones polivalentes aquellas con características y elementos constructivos que limiten o dificulten usos distintos a los existentes, como son las cámaras acorazadas; cámaras frigoríficas; instalaciones de lavandería, cocina y de servicios específicos en establecimientos de hostelería.

Niveles urbanísticos del terreno. A efectos de su tasación los terrenos se clasificarán en los siguientes niveles:

Nivel I Incluirá todos los terrenos que no pertenezcan al Nivel II.

Nivel II Incluirá los terrenos clasificados como no urbanizables en los que no se permita edificar para usos diferentes a su naturaleza agrícola, forestal, ganadera o que estén ligados a una explotación económica permitida por la normativa vigente.

También se incluirán los terrenos clasificados como urbanizables que no estén incluidos en un ámbito de desarrollo del planeamiento urbanístico o que estándolo, no se hayan definido en él las condiciones para su desarrollo.

Protección pública. Es cualquier régimen legal que limite el precio de venta o alquiler del inmueble objeto de valoración.

Superficie comprobada. Es el área medida por el tasador teniendo en cuenta las definiciones de superficie útil o construida y el correspondiente plano acotado.

Superficie construida con partes comunes. Es la superficie construida sin partes comunes más la parte proporcional que le corresponda según su cuota en la superficie de los elementos comunes del edificio.

Superficie construida sin partes comunes. Es la superficie útil, sin excluir la superficie ocupada por los elementos interiores mencionados en dicha definición e incluyendo los cerramientos exteriores al 100 por 100 o al 50 por 100, según se trate, respectivamente de cerramientos de fachada o medianeros o de cerramientos compartidos con otros elementos del mismo edificio.

Superficie útil. Es la superficie del suelo delimitado por el perímetro definido por la cara inferior de los cerramientos externos de un edificio o de un elemento de un edificio, incluyendo la mitad de la superficie del suelo de sus espacios exteriores de uso privativo cubiertos (tales como terrazas, balcones y tendederos, porches, muelles de carga, voladizos, etc.), medida sobre la proyección horizontal de su cubierta.

No se considerará superficie útil la superficie ocupada en planta por cerramientos interiores fijos, por los elementos estructurales verticales, y por las canalizaciones o conductos con sección horizontal superior a los 100 centímetros cuadrados y la superficie del suelo cuya altura libre sea inferior a 1,5 metros.

Tampoco se considerará superficie útil la ocupada por los espacios exteriores no cubiertos.

Valor de mercado o venal del inmueble (VM). Es el precio al que podría venderse el inmueble, mediante contrato privado entre un vendedor voluntario y un comprador independiente en la fecha de la tasación en el supuesto de que el bien se hubiere ofrecido públicamente en el mercado, que las condiciones del mercado permitieran disponer del mismo de manera ordenada y que se dispusiere de un plazo normal, habida cuenta de la naturaleza del inmueble, para negociar la venta.

A tal efecto se considerará:

- Que entre vendedor y comprador no debe existir vinculación previa alguna, y que ninguno de los dos tiene un interés personal o profesional en la transacción ajeno a la causa del contrato.
- Que la oferta pública al mercado conlleva tanto la realización de una comercialización adecuada al tipo de bien de que se trate, como la ausencia de información privilegiada en cualquiera de las partes intervinientes.
- Que el precio del inmueble es consecuente con la oferta pública citada y que refleja en una estimación razonable el precio (más probable) que se obtendría en las condiciones del mercado existente en la fecha de la tasación.
- Los impuestos no se incluirán en el precio. Tampoco se incluirán los gastos de comercialización.

Valor del inmueble para la hipótesis de edificio terminado. Es el valor que previsiblemente podrá alcanzar un edificio en proyecto, construcción o rehabilitación en la fecha de su terminación, si se construye en los plazos estimados y con las características técnicas contenidas en su proyecto de edificación o rehabilitación.

Valor de reemplazamiento (VR) o coste de reemplazamiento o de reposición. Puede ser: bruto o a nuevo y neto o actual.

El valor de reemplazamiento bruto o a nuevo (VRB) de un inmueble es la suma de las inversiones que serían necesarias para construir, en la fecha de la valoración, otro inmueble de las mismas características (capacidad, uso, calidad, etc.) pero utilizando tecnología y materiales de construcción actuales.

El valor de reemplazamiento neto o actual (VRN) es el resultado de deducir del VRB la depreciación física y funcional del inmueble en la fecha de la valoración.

Valor de tasación (VT). Es el valor que la presente Orden establece como tal para cada tipo de inmueble o derecho a valorar. Dicho valor será el valor jurídico o con efectos jurídicos para las finalidades integrantes del ámbito de aplicación de la misma.

Valor hipotecario o valor a efecto de crédito hipotecario (VH). Es el valor del inmueble determinado por una tasación prudente de la posibilidad futura de comerciar con el inmueble, teniendo en cuenta los aspectos duraderos a largo plazo de la misma, las condiciones del mercado normales y locales, su uso en el momento de la tasación y sus usos alternativos correspondientes.

En la determinación a que se refiere el apartado anterior no se incluirán los elementos especulativos.

Valor máximo legal (VML). Es el precio máximo de venta de un inmueble o vivienda, en su caso, sujeto a protección pública, establecido en la normativa específica que le sea aplicable.

Valor por comparación, valor por actualización, valor residual. Es el valor obtenido mediante la aplicación de los métodos técnicos de comparación, actualización de rentas y residual respectivamente.

Valoración intermedia de obra. Es cualquiera de las valoraciones que se emiten con posterioridad a la tasación inicial y durante la construcción o rehabilitación de un elemento o edificio, en los que se refleja el avance de las obras y el porcentaje de la obra ejecutada y cualquiera otra circunstancia de la construcción que pueda afectar al valor de tasación. Su emisión no implica la actualización de los valores contenidos en la valoración inicial.

Vida útil. Es el plazo durante el cual un inmueble estará en condiciones de ser usado para el fin a que se destina. Será total si se calcula desde el momento de la construcción o última rehabilitación integral y será residual si se calcula desde la fecha de la tasación.

FOTOGRAFÍAS

SOLICITANTE: AGENCIA DE VIVIENDA SOCIAL DE LA COMUNIDAD DE MADRID
SITUACIÓN: Avenida LAS SUERTES - Parcela 6.6.A UE 6 - UZP 1.03"Ensanche de Vallecas" - Ref.Cat 9883503VK4698D0000RF
(según documentación adjunta), nº 104, en el municipio de Madrid, MADRID (28051)



General



General



General



General

FOTOGRAFÍAS

SOLICITANTE: AGENCIA DE VIVIENDA SOCIAL DE LA COMUNIDAD DE MADRID
SITUACIÓN: Avenida LAS SUERTES - Parcela 6.6.A UE 6 - UZP 1.03"Ensanche de Vallecas" - Ref.Cat 9883503VK4698D0000RF
(según documentación adjunta), nº 104, en el municipio de Madrid, MADRID (28051)



General



General



General



General

FOTOGRAFÍAS

SOLICITANTE: AGENCIA DE VIVIENDA SOCIAL DE LA COMUNIDAD DE MADRID
SITUACIÓN: Avenida LAS SUERTES - Parcela 6.6.A UE 6 - UZP 1.03"Ensanche de Vallecas" - Ref.Cat 9883503VK4698D0000RF
(según documentación adjunta), nº 104, en el municipio de Madrid, MADRID (28051)



General



General



General



General

FOTOGRAFÍAS

SOLICITANTE: AGENCIA DE VIVIENDA SOCIAL DE LA COMUNIDAD DE MADRID
SITUACIÓN: Avenida LAS SUERTES - Parcela 6.6.A UE 6 - UZP 1.03"Ensanche de Vallecas" - Ref.Cat 9883503VK4698D0000RF
(según documentación adjunta), nº 104, en el municipio de Madrid, MADRID (28051)



General



General



General



General

FOTOGRAFÍAS

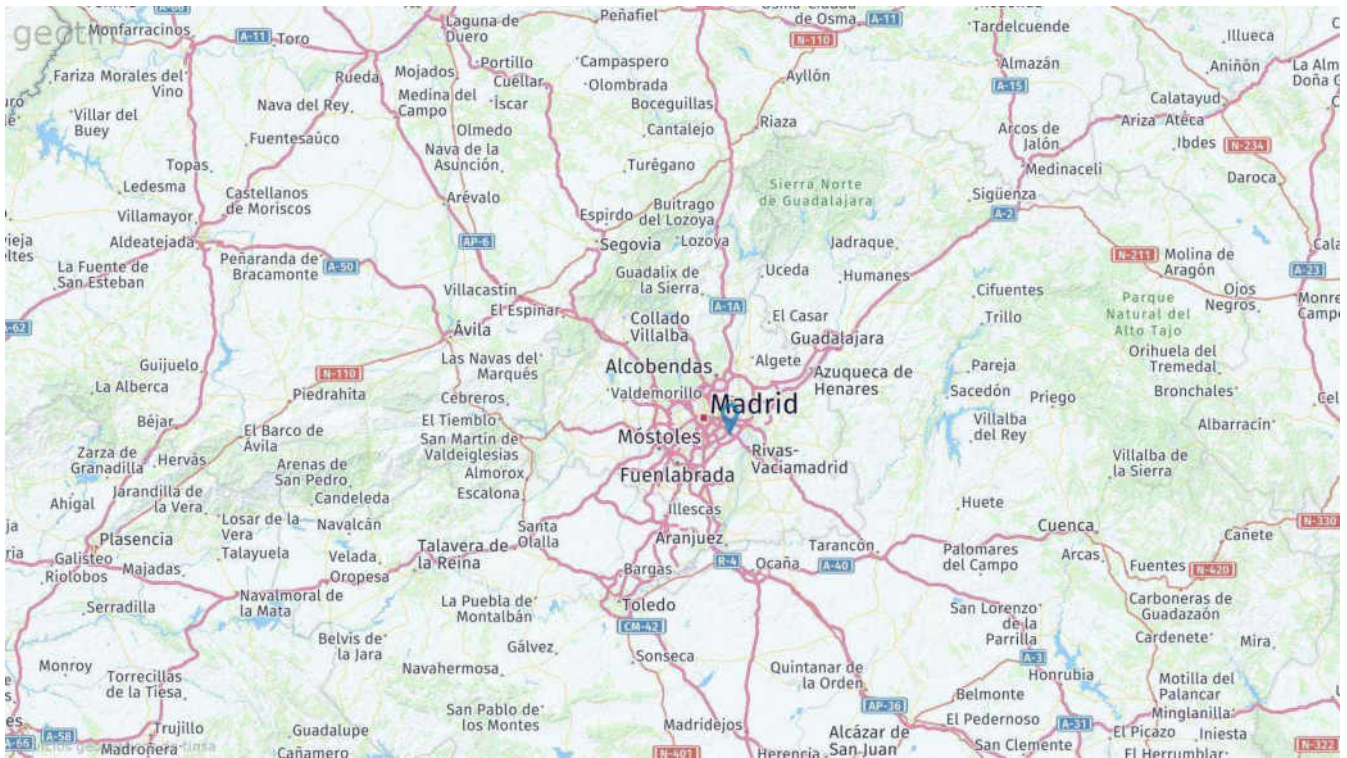
SOLICITANTE: AGENCIA DE VIVIENDA SOCIAL DE LA COMUNIDAD DE MADRID
SITUACIÓN: Avenida LAS SUERTES - Parcela 6.6.A UE 6 - UZP 1.03"Ensanche de Vallecas" - Ref.Cat 9883503VK4698D0000RF
(según documentación adjunta), nº 104, en el municipio de Madrid, MADRID (28051)



General

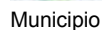
PLANO DE SITUACIÓN

SOLICITANTE: AGENCIA DE VIVIENDA SOCIAL DE LA COMUNIDAD DE MADRID
SITUACIÓN: Avenida LAS SUERTES - Parcela 6.6.A UE 6 - UZP 1.03"Ensanche de Vallecas" - Ref.Cat 9883503VK4698D0000RF
(según documentación adjunta), nº 104, en el municipio de Madrid, MADRID (28051)



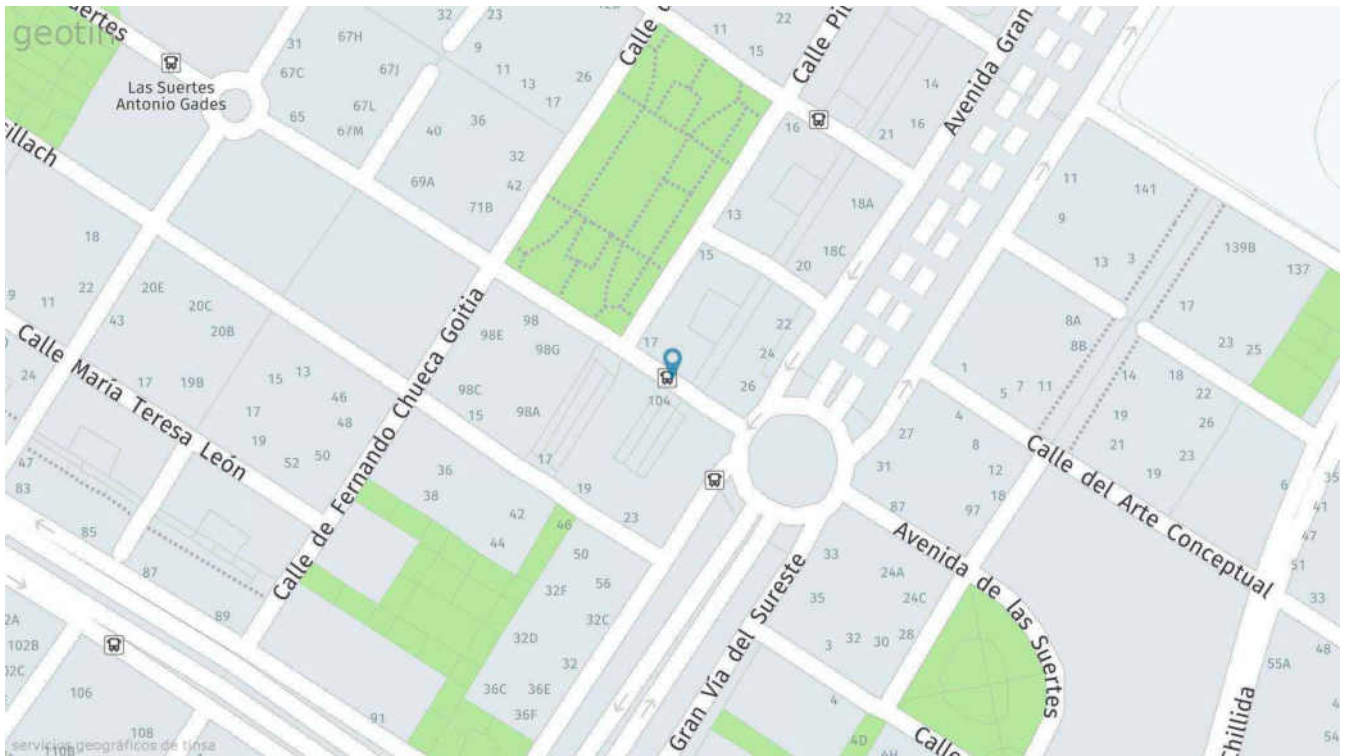
Provincia

SITUACIÓN: Avenida LAS SUERTES - Parcela 6.6.A UE 6 - UZP 1.03"Ensanche de Vallecas" - Ref.Cat 9883503VK4698D0000RF
(según documentación adjunta), nº 104, en el municipio de Madrid, MADRID (28051)



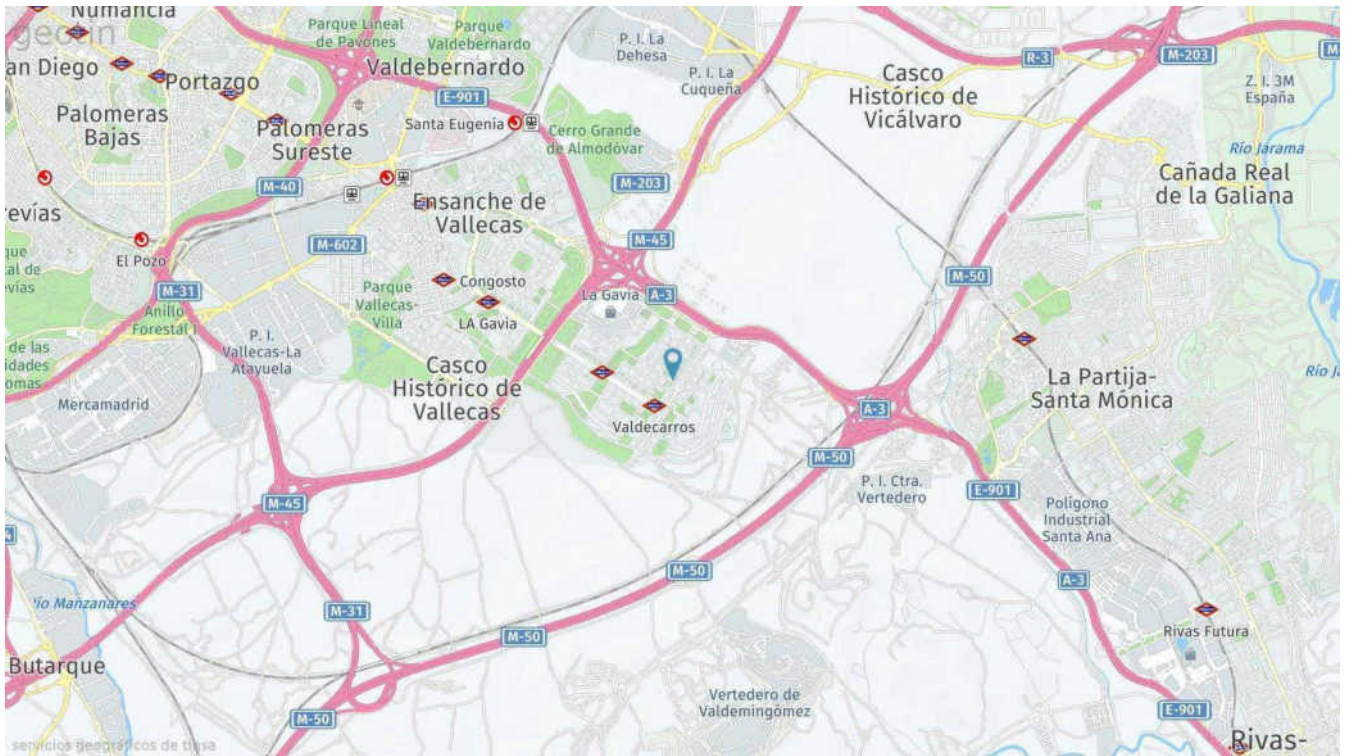
PLANO DE SITUACIÓN

SOLICITANTE: AGENCIA DE VIVIENDA SOCIAL DE LA COMUNIDAD DE MADRID
SITUACIÓN: Avenida LAS SUERTES - Parcela 6.6.A UE 6 - UZP 1.03"Ensanche de Vallecas" - Ref.Cat 9883503VK4698D0000RF
(según documentación adjunta), nº 104, en el municipio de Madrid, MADRID (28051)



PLANO DE SITUACIÓN

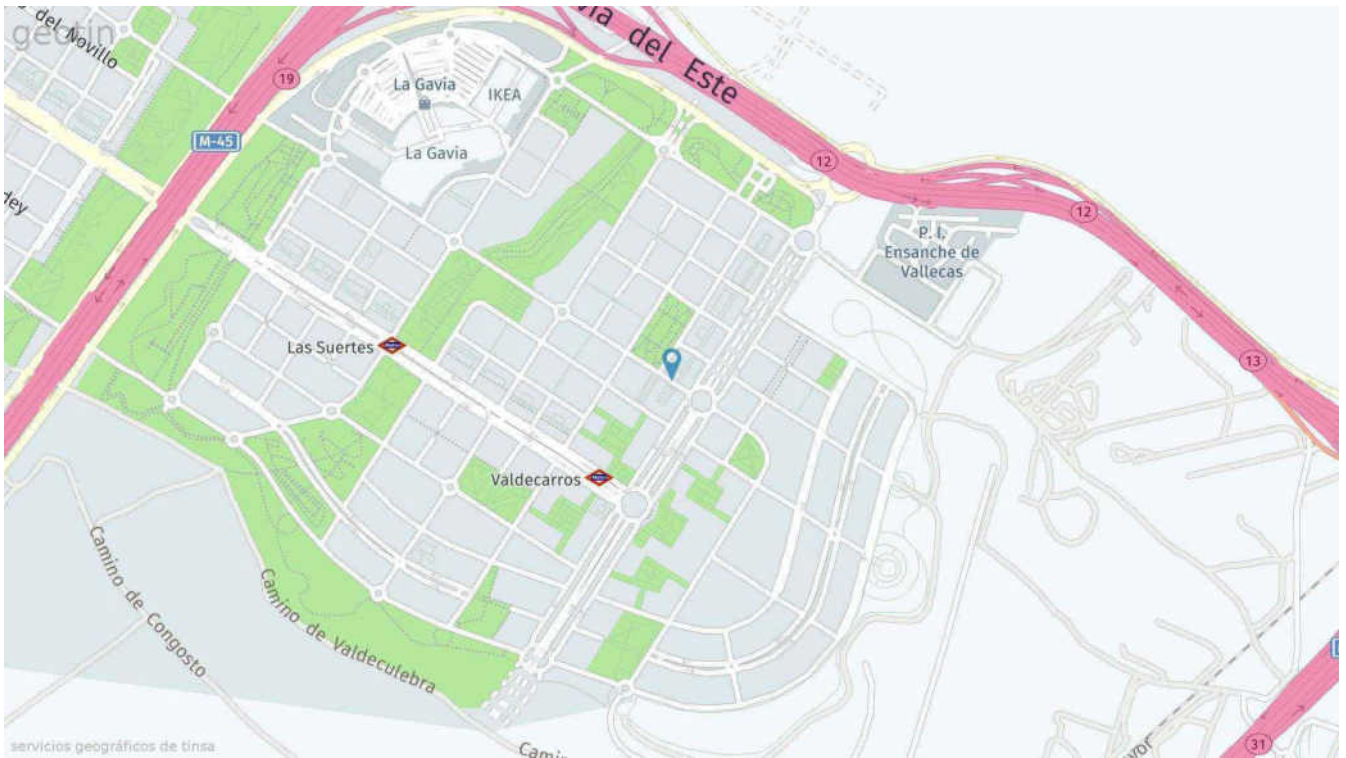
SOLICITANTE: AGENCIA DE VIVIENDA SOCIAL DE LA COMUNIDAD DE MADRID
SITUACIÓN: Avenida LAS SUERTES - Parcela 6.6.A UE 6 - UZP 1.03"Ensanche de Vallecas" - Ref.Cat 9883503VK4698D0000RF
(según documentación adjunta), nº 104, en el municipio de Madrid, MADRID (28051)



Detalle

PLANO DE SITUACIÓN

SOLICITANTE: AGENCIA DE VIVIENDA SOCIAL DE LA COMUNIDAD DE MADRID
SITUACIÓN: Avenida LAS SUERTES - Parcela 6.6.A UE 6 - UZP 1.03"Ensanche de Vallecas" - Ref.Cat 9883503VK4698D0000RF
(según documentación adjunta), nº 104, en el municipio de Madrid, MADRID (28051)



Detalle

DOCUMENTACIÓN

SOLICITANTE: AGENCIA DE VIVIENDA SOCIAL DE LA COMUNIDAD DE MADRID
SITUACIÓN: Avenida LAS SUERTES - Parcela 6.6.A UE 6 - UZP 1.03"Ensanche de Vallecas" - Ref.Cat 9883503VK4698D0000RF
(según documentación adjunta), nº 104, en el municipio de Madrid, MADRID (28051)



INFORMACIÓN REGISTRAL

Información Registral expedida por

MARIA VICTORIA TENAJAS LOPEZ

Registrador de la Propiedad de MADRID 20
Alcalá, 540 - Edif. A - planta 1ª - MADRID
tlfno: 0034 91 1774820

correspondiente a la solicitud formulada por

IVIMA

con DNI/CIF: Q2840001H



Interés legítimo alegado:

Investigación jurídica sobre el objeto, su titularidad o limitaciones



Identificador de la solicitud: F30NT79H6

Citar este identificador para cualquier cuestión relacionada con esta información.

Su referencia:16881 eva

<http://www.registradores.org>

Pág. 1

La autenticidad de este documento se puede comprobar mediante su código seguro de verificación (CSV) en <http://www.registradores.org/csv>
CSV: 9212200130477926
Huella: 7326e3ee-8db72a4c-34ef553b-6e13791e-45f8f2d3-c7032638-a5879e75-f13fed97

Nota simple registral



11/122

DOCUMENTACIÓN

SOLICITANTE: AGENCIA DE VIVIENDA SOCIAL DE LA COMUNIDAD DE MADRID
SITUACIÓN: Avenida LAS SUERTES - Parcela 6.6.A UE 6 - UZP 1.03"Ensanche de Vallecas" - Ref.Cat 9883503VK4698D0000RF
(según documentación adjunta), nº 104, en el municipio de Madrid, MADRID (28051)



INFORMACIÓN REGISTRAL

DATOS DE LA FINCA

CRU: 28101000271172

Municipio: MADRID

Finca: 16881

Tipo de finca: Solar

URBANA. PARCELA RESULTANTE 6.6 A . situada en la Unidad de Ejecución 6 del Plan Parcial UZP. 1.03. Ensanche de Vallecas. Linderos:Noroeste,en línea recta de 45,34 m de longitud,con parcela 6.5.Norte,en línea recta de 8,00 m de longitud,con parcela 6.5,formando chaflán.Noreste,en línea recta de 18,34 m de longitud,con vial SG V 4 A.Sureste,en línea recta de 51,00 m de longitud,con parcela 6.64.Suroeste,en línea recta de 24,00 m de longitud,con parcela 6.6 D.El terreno descrito adopta la forma de un polígono irregular de 5 lados encerrando entre sus líneas una superficie plana y horizontal de MIL DOSCIENTOS OCHO METROS CUADRADOS -1.208 m2-. USO CARACTERISTICO: OFICINA. EDIFICABILIDAD Y APROVECHAMIENTO: La edificabilidad máxima es de 6.607,59 m², que corresponden a 6.607, 59 Unidades de Aprovechamiento. De esta edificabilidad, 6.607, 59 m², se destinan a uso oficinas.

REFERENCIA CATASTRAL: 9883503VK4698D0000RF

TITULARES

INSTITUTO DE LA VIVIENDA DE MADRID con C.I.F. Q2840001H, titular del pleno dominio de -3,599950%- de esta finca, por título de reparcelación.Según Certificación administrativa expedida el día 3 de Febrero de 2003, por el/la Ayuntamiento de Madrid. Inscripción 1ª, al Tomo 1.183, Libro 191, Folio 64.

La participación indivisa de 7,1999%, está adjudicada por finca aportada doblemente inmatriculada al: INSTITUTO DE LA VIVIENDA DE MADRID en cuanto a una mitad indivisa, y a DON BASILIO LUIS Y DON TORIBIO FRANCISCO SANCHEZ BALSEIRO, a cada uno de ellos una sexta parte indivisa, y a los cónyuges DON JOSE FELIPE APARCICIO MARTIN Y DOÑA LORENZA SANCHEZ CENTENO, con carácter ganancial, la restante sexta parte indivisa, a todos ellos por aportación de la finca 1.777; y a LAMAZAL SL por la aportación de la finca registral 5.573. Esta última Sociedad ha transmitido su participación a las Sociedades "TRADICIÓN INMOBILIARIA ESPAÑOLA 21, SL" y "NUEVO MADRID, SA", que la han adquirido al cincuenta por ciento por título de dación para pago de deuda. A su vez, NUEVO MADRID S.A. y TRADICION INMOBILIARIA ESPAÑOLA 21, S.L. a portan como capital social, la participación de que son titulares, a la mercantil PATRIMONIOS URBANOS LUZARRAGA ASOCIADOS, S.L..

Don JOSE EULOGIO GARATE ORMAECHEA con D.N.I. 15325484D casado con doña MARIA LUISA OTAOLA ZARAGOZANO con D.N.I. 15.330.299-V, titulares con carácter ganancial, del pleno dominio de -0,728460%- de esta finca, por título de reparcelación.Según Certificación administrativa expedida el día 3 de Febrero de 2003, por el/la Ayuntamiento de Madrid. Inscripción 1ª, al Tomo 1.183, Libro 191, Folio 64.

Dueños de una participación del 6% de una participación indivisa del 12,1410%..

INSTITUTO DE LA VIVIENDA DE MADRID con C.I.F. Q2840001H, titular del pleno dominio de -2,304700%- de esta finca, por título de reparcelación.Según Certificación administrativa expedida el día 3 de Febrero de 2003, por el/la Ayuntamiento de Madrid. Inscripción 1ª, al Tomo 1.183, Libro 191, Folio 64.

ESTACION DE SERVICIO CERRO ALMODOVAR S.L. con C.I.F. B81671026, titular del pleno dominio de -2,376000%- de esta finca, por título de reparcelación.Según Certificación administrativa expedida el día 3 de Febrero de 2003, por el/la Ayuntamiento de Madrid. Inscripción 1ª, al Tomo 1.183, Libro 191, Folio 64.

<http://www.registradores.org>

Pág. 2

La autenticidad de este documento se puede comprobar mediante su código seguro de verificación (CSV) en <http://www.registradores.org/csv>
CSV: 9212200130477926
Huella: 7326e3ee-8db72a4c-34ef553b-6e13791e-45f8f2d3-c7032638-a5879e75-f13fed97

Nota simple registral

DOCUMENTACIÓN

SOLICITANTE: AGENCIA DE VIVIENDA SOCIAL DE LA COMUNIDAD DE MADRID
SITUACIÓN: Avenida LAS SUERTES - Parcela 6.6.A UE 6 - UZP 1.03"Ensanche de Vallecas" - Ref.Cat 9883503VK4698D0000RF
(según documentación adjunta), nº 104, en el municipio de Madrid, MADRID (28051)



INFORMACIÓN REGISTRAL

CERRO MURILLO S.L. UNIPERSONAL con C.I.F. B50724616, titular del pleno dominio de -0,927700%- de esta finca, por título de reparcelación.Según Certificación administrativa expedida el día 3 de Febrero de 2003, por el/la Ayuntamiento de Madrid. Inscripción 1ª, al Tomo 1.183, Libro 191, Folio 64.

AYUNTAMIENTO DE MADRID con C.I.F. P2807900B, titular del pleno dominio de -51,005400%- de esta finca, por título de reparcelación.Según Certificación administrativa expedida el día 3 de Febrero de 2003, por el/la Ayuntamiento de Madrid. Inscripción 1ª, al Tomo 1.183, Libro 191, Folio 64.

Dña XIMENA BEATRIZ DEL CARMEN TAMAYO MORA, O TAMAYO DE ESCUDERO con tarjeta de residencia X0590404V, titular con carácter privativo, del pleno dominio de -1,451200%- de esta finca, por título de adjudicación por liquidación de sociedad de gananciales. Según resulta de Escritura Pública autorizada el día 12 de Marzo de 2002, por el Notario de Bilbao, Juan Luis Ramos Villanueva, con nº de protocolo 673/2002. Inscripción 3ª, al Tomo 1.183, Libro 191, Folio 64.

Otro Título: Adjudicación por liquidación de sociedad de gananciales

Dueña de una participación del 11,953% de una participación indivisa del 12,1410%..

AZATA PATRIMONIO S.L. con C.I.F. B92788819, titular del pleno dominio de -14,179900%- de esta finca, por título de adjudicación por escisión de sociedad. Según resulta de Escritura Pública autorizada el día 17 de Octubre de 2006, por el Notario de Madrid, Don Carlos Ruiz-Rivas Hernando, con nº de protocolo 3263/2006. Inscripción 10ª, al Tomo 1.213, Libro 221, Folio 222.

Don JESUS GOMEZ CASTAÑO con D.N.I. 2154148Z, titular con carácter privativo, del pleno dominio de -7,047486%- de esta finca, por título de adjudicación por liquidación social. Según resulta de Escritura Pública autorizada el día 18 de Enero de 2008, por el Notario de Madrid, Don Manuel Clavero Blanc, con nº de protocolo 91/2008. Inscripción 11ª, al Tomo 1.213, Libro 221, Folio 222.

Dueño de una participación del 58,047% de una participación indivisa del 12,1410%..

Don JOSE EULOGIO GARATE ORMAECHEA con D.N.I. 15325484D, titular con carácter privativo por confesión, del pleno dominio de -0,728460%- de esta finca, por título de adjudicación por liquidación social. Según resulta de Escritura Pública autorizada el día 13 de Marzo de 2008, por el Notario de Madrid, Carlos Perez Baudin, con nº de protocolo 844/2008. Inscripción 12ª, al Tomo 1.391, Libro 399, Folio 169.

Dueño de un 25% de una participación del 24% de una participación indivisa del 12,1410%..

Dña MARIA MERCEDES GARATE ORMAECHEA con D.N.I. 15330285A, titular con carácter privativo por confesión, del pleno dominio de -0,728460%- de esta finca, por título de adjudicación por liquidación social. Según resulta de Escritura Pública autorizada el día 13 de Marzo de 2008, por el Notario de Madrid, Carlos Perez Baudin, con nº de protocolo 844/2008. Inscripción 12ª, al Tomo 1.391, Libro 399, Folio 169.

Dueña de un 25% de una participación del 24% de una participación indivisa del 12,1410%..

Don AGUSTIN GARATE ORMAECHEA con D.N.I. 15338777P, titular con carácter privativo por confesión, del pleno dominio de -0,728460%- de esta finca, por título de adjudicación por liquidación social. Según resulta de Escritura Pública autorizada el día 13 de Marzo de 2008, por el Notario de Madrid, Carlos Perez Baudin, con nº de protocolo 844/2008. Inscripción 12ª, al Tomo 1.391, Libro 399, Folio 169.

Dueño de un 25% de una participación del 24% de una participación indivisa del 12,1410%..

URBANEST DIRECT S.L. con C.I.F. B83711762, titular del pleno dominio de -5,590900%- de esta finca,

<http://www.registradores.org>

Pág. 3

La autenticidad de este documento se puede comprobar mediante su código seguro de verificación (CSV) en <http://www.registradores.org/csv>
CSV: 9212200130477926
Huella: 7326e3ee-8db72a4c-34ef553b-6e13791e-45f8f2d3-c7032638-a5879e75-f13fed97

Nota simple registral

DOCUMENTACIÓN

SOLICITANTE: AGENCIA DE VIVIENDA SOCIAL DE LA COMUNIDAD DE MADRID
SITUACIÓN: Avenida LAS SUERTES - Parcela 6.6.A UE 6 - UZP 1.03"Ensanche de Vallecas" - Ref.Cat 9883503VK4698D0000RF
(según documentación adjunta), nº 104, en el municipio de Madrid, MADRID (28051)



INFORMACIÓN REGISTRAL

por título de demanda declarativa de dominio. Según Mandamiento judicial expedido el día 31 de Julio de 2009, por el Tribunal Supremo (sala de Lo Civil). Inscripción 14ª, al Tomo 1.391, Libro 399, Folio 169.

NUEVO MADRID S.A. con C.I.F. A28004745, titular del pleno dominio de -4,274500%- de esta finca, por título de compraventa. Según resulta de Escritura Pública autorizada el día 19 de Julio de 2007, por el Notario Don Federico Paredero del Bosque Martín, con nº de protocolo 2154/2007. Inscripción 15ª, al Tomo 1.391, Libro 399, Folio 169.

PATRIMONIOS URBANOS LUZARRAGA ASOCIADOS, S.L. con C.I.F. B87326153, titular del pleno dominio de -7,199900%- de esta finca, por título de aportación a sociedad. Según resulta de Escritura Pública autorizada el día 1 de Julio de 2015, por el Notario de Madrid, Don Jorge Luis García Llorente, con nº de protocolo 1208/2015. Inscripción 21ª, al Tomo 1.391, Libro 399, Folio 171.

La participación indivisa de 7,1999%, está adjudicada por finca aportada doblemente inmatriculada al: INSTITUTO DE LA VIVIENDA DE MADRID en cuanto a una mitad indivisa, y a DON BASILIO LUIS Y DON TORIBIO FRANCISCO SANCHEZ BALSEIRO, a cada uno de ellos una sexta parte indivisa, y a los cónyuges DON JOSE FELIPE APARCICIO MARTIN Y DOÑA LORENZA SANCHEZ CENTENO, con carácter ganancial, la restante sexta parte indivisa, a todos ellos por aportación de la finca 1.777; y a LAMAZAL SL por la aportación de la finca registral 5.573. Esta última Sociedad ha transmitido su participación a las Sociedades "TRADICIÓN INMOBILIARIA ESPAÑOLA 21, SL" y "NUEVO MADRID, SA", que la han adquirido al cincuenta por ciento por título de dación para pago de deuda. A su vez, NUECO MADRID S.A. y TRADICION INMOBILIARIA ESPAÑOLA 21, S.L. a portan como capital social, la participación de que son titulares, por las inscripciones 16ª a 20ª, a la mercantil PATRIMONIOS URBANOS LUZARRAGA ASOCIADOS, S.L..

Don CRISPIN MANUEL BONAY GARATE con D.N.I. 51.123.212-P, titular con carácter privativo, del pleno dominio de 36423/1000000 -0,364230%- de esta finca, por título de herencia. Según resulta de Escritura Pública autorizada el día 19 de Julio de 2018, por el Notario de Madrid, Don José Manuel Senante Romero, con nº de protocolo 1846/2018. Inscripción 22ª, al Tomo 1.391, Libro 399, Folio 171.

Doña LUCIA ICIAR BONAY GARATE con D.N.I. 02.776.046-S, titular con carácter privativo, del pleno dominio de -0,364230%- de esta finca, por título de herencia. Según resulta de Escritura Pública autorizada el día 19 de Julio de 2018, por el Notario de Madrid, Don José Manuel Senante Romero, con nº de protocolo 1846/2018. Inscripción 22ª, al Tomo 1.391, Libro 399, Folio 171.

CARGAS DE LA FINCA

Sin perjuicio de las afecciones fiscales vigentes:

LIBRE DE CARGAS

ASIENTOS DE PRESENTACIÓN VIGENTES

NO hay documentos pendientes de despacho

MADRID, Madrid, 15 de julio de 2022.

Antes de la apertura del Diario.

ADVERTENCIAS

<http://www.registradores.org>

Pág. 4

La autenticidad de este documento se puede comprobar mediante su código seguro de verificación (CSV) en <http://www.registradores.org/csv>
CSV: 9212200130477926
Huella: 7326e3ee-8db72a4c-34ef553b-6e13791e-45f8f2d3-c7032638-a5879e75-f13fed97

Nota simple registral

DOCUMENTACIÓN

SOLICITANTE: AGENCIA DE VIVIENDA SOCIAL DE LA COMUNIDAD DE MADRID
SITUACIÓN: Avenida LAS SUERTES - Parcela 6.6.A UE 6 - UZP 1.03"Ensanche de Vallecas" - Ref.Cat 9883503VK4698D0000RF
(según documentación adjunta), nº 104, en el municipio de Madrid, MADRID (28051)



INFORMACIÓN REGISTRAL

A los efectos del Reglamento General de Protección de Datos 2016/679 del Parlamento Europeo y del Consejo, de 27 de abril de 2016, relativo a la protección de las personas físicas en lo que respecta al tratamiento de datos personales y a la libre circulación de estos datos (en adelante, "RGPD"), queda informado:

-De conformidad con lo dispuesto en la solicitud de publicidad registral, los datos personales expresados en la misma han sido y serán objeto de tratamiento e incorporados a los Libros y archivos del Registro, cuyo responsable es el Registrador, siendo el uso y fin del tratamiento los recogidos y previstos expresamente en la normativa registral, la cual sirve de base legitimadora de este tratamiento.

-Conforme al art. 6 de la Instrucción de la Dirección General de los Registros y del Notariado de 17 de febrero de 1998, el titular de los datos queda informado que los mismos serán cedidos con el objeto de satisfacer el derecho del titular de la/s finca/s o derecho/s inscritos en el Registro a ser informado, a su instancia, del nombre o de la denominación y domicilio de las personas físicas o jurídicas que han recabado información respecto a su persona o bienes.-

- El periodo de conservación de los datos se determinará de acuerdo a los criterios establecidos en la legislación registral, resoluciones de la Dirección General de los Registros y del Notariado e instrucciones colegiales. En el caso de la facturación de servicios, dichos periodos de conservación se determinarán de acuerdo a la normativa fiscal y tributaria aplicable en cada momento. En todo caso, el Registro podrá conservar los datos por un tiempo superior a los indicados conforme a dichos criterios normativos en aquellos supuestos en que sea necesario por la existencia de responsabilidades derivadas de la prestación servicio.-

- La información puesta a su disposición es para su uso exclusivo y tiene carácter intransferible y confidencial y únicamente podrá utilizarse para la finalidad por la que se solicitó la información. Queda prohibida la transmisión o cesión de la información por el usuario a cualquier otra persona, incluso de manera gratuita.-

- De conformidad con la Instrucción de la Dirección General de los Registros y del Notariado de 17 de febrero de 1998 queda prohibida la incorporación de los datos que constan en la información registral a ficheros o bases informáticas para la consulta individualizada de personas físicas o jurídicas, incluso expresando la fuente de procedencia.-

En cuanto resulte compatible con la normativa específica y aplicable al Registro, se reconoce a los interesados los derechos de acceso, rectificación, supresión, oposición, limitación y portabilidad establecidos en el RGPD citado, pudiendo ejercitarlos dirigiendo un escrito a la dirección del Registro. Del mismo modo, el usuario podrá reclamar ante la Agencia Española de Protección de Datos (AEPD): www.agpd.es. Sin perjuicio de ello, el interesado podrá ponerse en contacto con el delegado de protección de datos del Registro, dirigiendo un escrito a la dirección dpo@corpme.es

ADVERTENCIAS

- Esta información registral tiene valor puramente indicativo, careciendo de garantía, pues la libertad o gravamen de los bienes o derechos inscritos, solo se acredita, en perjuicio de tercero, por certificación del Registro (artículo 225 de la Ley Hipotecaria).

- Queda prohibida la incorporación de los datos que constan en la presente información registral a ficheros o bases informáticas para la consulta individualizada de personas físicas o jurídicas, incluso expresando la fuente de procedencia (Instrucción de la D.G.R.N 17/02/98; B.O.E. 27/02/1998).

- Esta información registral no surte los efectos regulados en el art. 354-a del Reglamento Hipotecario.

<http://www.registradores.org>

Pág. 5

La autenticidad de este documento se puede comprobar mediante su código seguro de verificación (CSV) en <http://www.registradores.org/csv>
CSV: 9212200130477926
Huella: 7326e3ee-8db72a4c-34ef553b-6e13791e-45f8f2d3-c7032638-a5879e75-f13fed97

Nota simple registral

DOCUMENTACIÓN

SOLICITANTE: AGENCIA DE VIVIENDA SOCIAL DE LA COMUNIDAD DE MADRID
SITUACIÓN: Avenida LAS SUERTES - Parcela 6.6.A UE 6 - UZP 1.03"Ensanche de Vallecas" - Ref.Cat 9883503VK4698D0000RF
(según documentación adjunta), nº 104, en el municipio de Madrid, MADRID (28051)



INFORMACIÓN REGISTRAL

- El usuario receptor de esta información se acoge a las condiciones de la Política de privacidad expresadas en la web oficial del Colegio de Registradores de la Propiedad, Mercantiles y de Bienes Muebles de España publicadas a través de la url:
<https://www.registradores.org/registroVirtual/privacidad.do>.



<http://www.registradores.org>

Pág. 6

La autenticidad de este documento se puede comprobar mediante su código seguro de verificación (CSV) en <http://www.registradores.org/csv>
CSV: 9212200130477926
Huella: 7326e3ee-8db72a4c-34ef553b-6e13791e-45f8f2d3-c7032638-a5879e75-f13fed97

Nota simple registral

DOCUMENTACIÓN

SOLICITANTE: AGENCIA DE VIVIENDA SOCIAL DE LA COMUNIDAD DE MADRID
 SITUACIÓN: Avenida LAS SUERTES - Parcela 6.6.A UE 6 - UZP 1.03"Ensanche de Vallecas" - Ref.Cat 9883503VK4698D0000RF
 (según documentación adjunta), nº 104, en el municipio de Madrid, MADRID (28051)



SECRETARÍA DE ESTADO
 DE HACIENDA
 DIRECCIÓN GENERAL
 DE CATASTRO

CERTIFICACIÓN CATASTRAL
 DESCRIPTIVA Y GRÁFICA

Referencia catastral: 9883503VK4698D0000RF

DATOS DESCRIPTIVOS DEL INMUEBLE

Localización: PL UZP0103 ENSANCHE VALLECAS 66[A] N2-6 Suelo U.E.6 28051 MADRID [MADRID]

Clase: Urbano

Uso principal: Suelo sin edif.

Valor catastral [2022]: 2.078.440,00 €
 Valor catastral suelo: 2.078.440,00 €
 Valor catastral construcción: 0,00 €

Titularidad

Apellidos Nombre / Razón social	NIF/NIE	Derecho	Domicilio fiscal
AYUNTAMIENTO DE MADRID	P2807900B	51,00% de propiedad	CL MONTALBAN 1 28014 MADRID [MADRID]
GARATE ORMAECHEA JOSE EULOGIO	15325484D	1,09% de propiedad	CL MANUEL MARIA IGLESIAS 9 Pt:04 Pt:01 28043 MADRID [MADRID]
CERRO MURILLO SA	A50724616	0,92% de propiedad	PS CONSTITUCION 4 Pt:05 50008 ZARAGOZA [ZARAGOZA]
AZATA PATRIMONIO SL	B92788819	14,17% de propiedad	CR DE CADIZ 183 C.COMERCIAL OASIS BUSINES 29600 MARBELLA [MÁLAGA]
LAMAZAL SL	B80671670	7,19% de propiedad	PS HABANA 54 Pt:02 Pt:D 28036 MADRID [MADRID]
GOMEZ CASTAÑO JESUS	02154148Z	7,04% de propiedad	CL CONDADO DE TREVÍÑO 9 Es:C Pt:20 Pt:A 28033 MADRID [MADRID]

Continúa en páginas siguientes

PARCELA CATASTRAL

Superficie gráfica: 1.215 m2



Este certificado refleja los datos incorporados a la Base de Datos del Catastro. Solo podrá utilizarse para el ejercicio de las competencias del solicitante.
 Solicitante: INSTITUTO DE LA VIVIENDA DE MADRID [IVIMA]. CONSEJERIA DE MEDIO AMBIENTE Y ORDENACION DEL ...
 Finalidad: consulta
 Fecha de emisión: 11/04/2022

Documento firmado con CSV y sello de la Dirección General del Catastro
 CSV: HW56HNP8YKVV2NX3 (verificable en <https://www.sedecatastro.gob.es>) | Fecha de firma: 11/04/2022



DOCUMENTACIÓN

SOLICITANTE: AGENCIA DE VIVIENDA SOCIAL DE LA COMUNIDAD DE MADRID
SITUACIÓN: Avenida LAS SUERTES - Parcela 6.6.A UE 6 - UZP 1.03"Ensanche de Vallecas" - Ref.Cat 9883503VK4698D0000RF (según documentación adjunta), nº 104, en el municipio de Madrid, MADRID (28051)



SECRETARÍA DE ESTADO
DE HACIENDA
DIRECCIÓN GENERAL
DE CATASTRO

CERTIFICACIÓN CATASTRAL
DESCRIPTIVA Y GRÁFICA

Referencia catastral: 9883503VK4698D0000RF

DATOS DESCRIPTIVOS DEL INMUEBLE (CONTINUACIÓN)

Titularidad (Continuación)			
Apellidos Nombre / Razón social	NIF/NIE	Derecho	Domicilio fiscal
URBANEST DIRECT SL	B83711762	5,58% de propiedad	CL LOS NOGALES 1 Es:1 Pl:04 Pl:C 28005 MADRID [MADRID]
CAJA TERRITORIAL DEL MEDITERRANEO SA	A28160752	4,27% de propiedad	CL POETA JOAN MARAGALL 9 Pl:03 Pl:IZD 28020 MADRID [MADRID]
ESTACION DE SERVICIO CERRO ALMODOVAR SL	B81671026	2,37% de propiedad	CR CANILLAS 107 Pl:03 Pl:1 28043 MADRID [MADRID]
AGENCIA DE VIVIENDA SOCIAL DE LA COMUNIDAD DE MADRID	Q2840001H	2,30% de propiedad	CL BASILICA 23 28020 MADRID [MADRID]
TAMAYO ESCUDERO XIMENA BEATRIZ	X0590404V	1,45% de propiedad	CL PARTICULAR DE ORMETXE 6 Pl:04 ALGORTA 48992 GETXO [BIZKAIA]
GARATE ORMAECHEA MARIA MERCEDES	15330285A	0,72% de propiedad	CL IRUN 25 Es:1 Pl:05 Pl:A 28008 MADRID [MADRID]
GARATE ORMAECHEA AGUSTIN	15338777P	0,72% de propiedad	AV PRESIDENTE CARMONA 2 Pl:02 Pl:D 28020 MADRID [MADRID]
GARATE ORMAECHEA MARIA TERESA [HEREDEROS DE]	15352689M	0,72% de propiedad	CL MATIAS TURRION 12 Pl:01 Pl:D 28043 MADRID [MADRID]

RELACIÓN DE PARCELAS COLINDANTES



Referencia catastral: 9883507VK4698D0010QZ
Localización: CL ADOLFO MARSILLACH 19 N2-6 U.E.6 MADRID [MADRID]

Titularidad principal		
Apellidos Nombre / Razón social	NIF	Domicilio fiscal
AGENCIA DE VIVIENDA SOCIAL DE LA COMUNIDAD DE MADRID	Q2840001H	CL BASILICA 23 28020 MADRID [MADRID]



Referencia catastral: 9883504VK4698D0001FG
Localización: AV LAS SUERTES 104 N2-6 U.E.6 MADRID [MADRID]


Titularidad principal		
Apellidos Nombre / Razón social	NIF	Domicilio fiscal
AYUNTAMIENTO DE MADRID	P2807900B	CL MONTALBAN 1 28014 MADRID [MADRID]



Referencia catastral: 9883510VK4698D0001KG
Localización: CL ADOLFO MARSILLACH 17 N2-6 U.E.6 MADRID [MADRID]

Titularidad principal		
Apellidos Nombre / Razón social	NIF	Domicilio fiscal
AYUNTAMIENTO DE MADRID	P2807900B	CL MONTALBAN 1 28014 MADRID [MADRID]

Documento firmado con CSV y sello de la Dirección General del Catastro
CSV: HW56HNP8VYKWNX9 (verificable en https://www.sede.catastro.gob.es) | Fecha de firma: 11/04/2022



DOCUMENTACIÓN

SOLICITANTE: AGENCIA DE VIVIENDA SOCIAL DE LA COMUNIDAD DE MADRID
SITUACIÓN: Avenida LAS SUERTES - Parcela 6.6.A UE 6 - UZP 1.03"Ensanche de Vallecas" - Ref.Cat 9883503VK4698D0000RF
(según documentación adjunta), nº 104, en el municipio de Madrid, MADRID (28051)



CONSULTA DESCRIPTIVA Y GRÁFICA DE DATOS CATASTRALES DE BIEN INMUEBLE

Referencia catastral: 9883503VK4698D0000RF

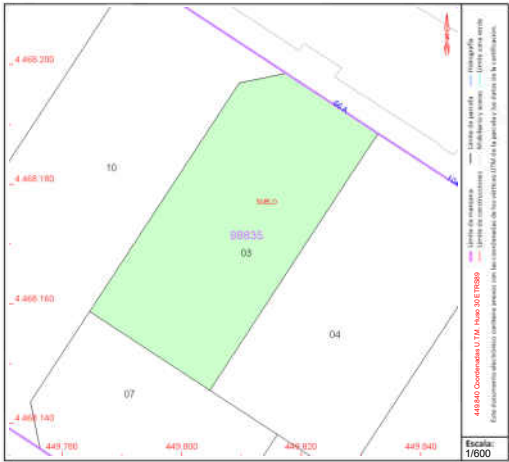
DATOS DESCRIPTIVOS DEL INMUEBLE

Localización:
PL UZP0103 ENSANCHE VALLECAS 66[A] N2-6 Suelo U.E.6
28051 MADRID [MADRID]

Clase: URBANO
Uso principal: Suelo sin edif.
Superficie construida:
Año construcción:

PARCELA

Superficie gráfica: 1.215 m2
Participación del inmueble: 100.00 %
Tipo:



Este documento no es una certificación catastral, pero sus datos pueden ser verificados a través del "Acceso a datos catastrales no protegidos de la SEC"

Lunes , 12 de Septiembre de 2022

Ficha catastral (virtual)

DOCUMENTACIÓN

SOLICITANTE: AGENCIA DE VIVIENDA SOCIAL DE LA COMUNIDAD DE MADRID
 SITUACIÓN: Avenida LAS SUERTES - Parcela 6.6.A UE 6 - UZP 1.03"Ensanche de Vallecas" - Ref.Cat 9883503VK4698D0000RF
 (según documentación adjunta), nº 104, en el municipio de Madrid, MADRID (28051)



CONSULTA DESCRIPTIVA Y GRÁFICA
DE DATOS CATASTRALES DE BIEN INMUEBLE

Referencia catastral: 9883503VK4698D0000RF

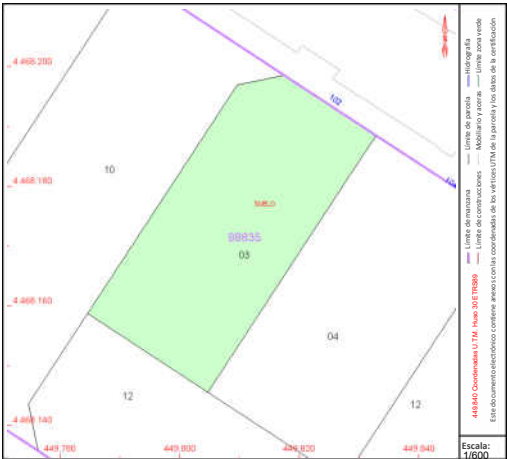
DATOS DESCRIPTIVOS DEL INMUEBLE

Localización:
 PL UZP0103 ENSANCHE VALLECAS 66[A] N2-6 Suelo U.E.6
 28051 MADRID [MADRID]

Clase: URBANO
 Uso principal: Suelo sin edif.
 Superficie construida:
 Año construcción:

PARCELA

Superficie gráfica: 1.215 m2
 Participación del inmueble: 100,00 %
 Tipo:



Este documento no es una certificación catastral, pero sus datos pueden ser verificados a través del "Acceso a datos catastrales no protegidos de la SEC"

Domingo , 22 de Septiembre de 2024

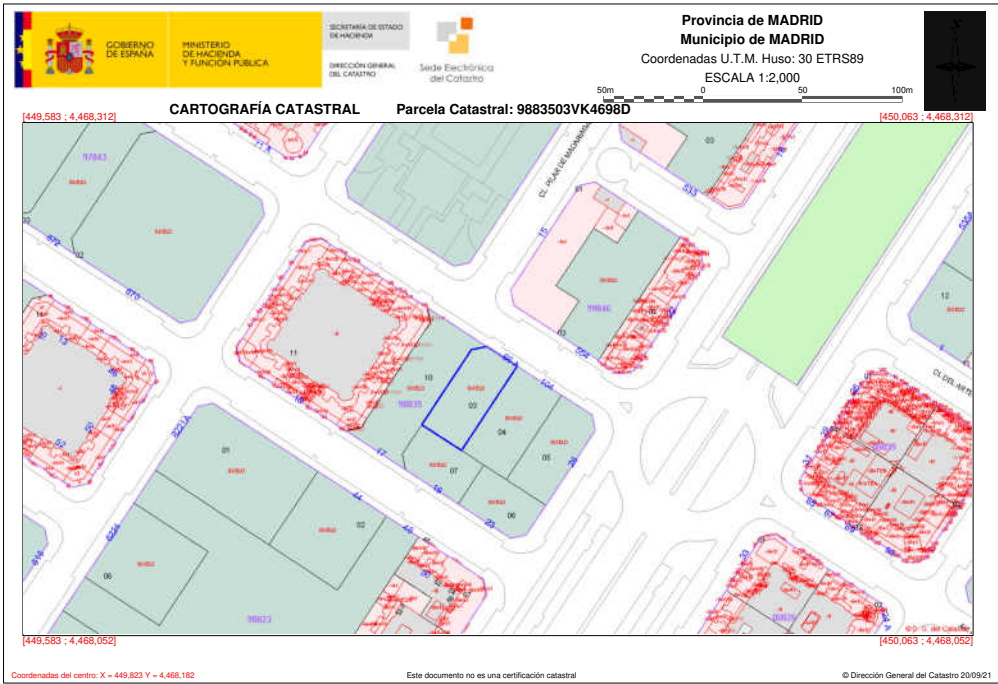
Ficha catastral (virtual)

SITUACIÓN: Avenida LAS SUERTES - Parcela 6.6.A UE 6 - UZP 1.03"Ensanche de Vallecas" - Ref.Cat 9883503VK4698D0000RF
(según documentación adjunta), nº 104, en el municipio de Madrid, MADRID (28051)



DOCUMENTACIÓN

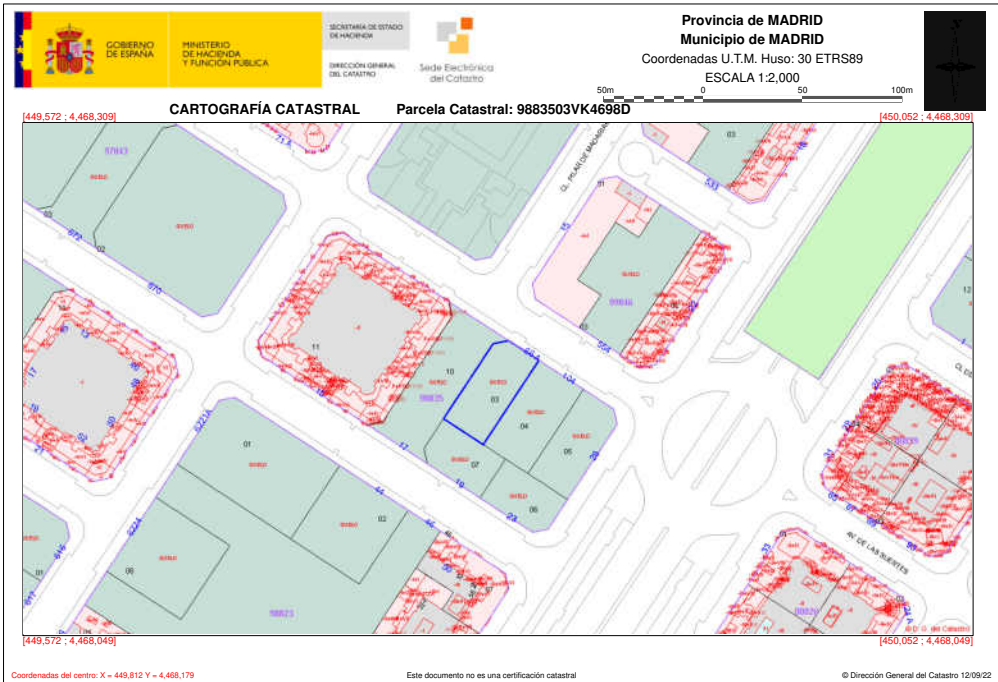
SOLICITANTE: AGENCIA DE VIVIENDA SOCIAL DE LA COMUNIDAD DE MADRID
SITUACIÓN: Avenida LAS SUERTES - Parcela 6.6.A UE 6 - UZP 1.03"Ensanche de Vallecas" - Ref.Cat 9883503VK4698D0000RF
(según documentación adjunta), nº 104, en el municipio de Madrid, MADRID (28051)



Otra documentación catastral

DOCUMENTACIÓN

SOLICITANTE: AGENCIA DE VIVIENDA SOCIAL DE LA COMUNIDAD DE MADRID
SITUACIÓN: Avenida LAS SUERTES - Parcela 6.6.A UE 6 - UZP 1.03"Ensanche de Vallecas" - Ref.Cat 9883503VK4698D0000RF
(según documentación adjunta), nº 104, en el municipio de Madrid, MADRID (28051)



Otra documentación catastral

DOCUMENTACIÓN

SOLICITANTE: AGENCIA DE VIVIENDA SOCIAL DE LA COMUNIDAD DE MADRID
SITUACIÓN: Avenida LAS SUERTES - Parcela 6.6.A UE 6 - UZP 1.03"Ensanche de Vallecas" - Ref.Cat 9883503VK4698D0000RF (según documentación adjunta), nº 104, en el municipio de Madrid, MADRID (28051)



Otra documentación catastral

DOCUMENTACIÓN

SOLICITANTE: AGENCIA DE VIVIENDA SOCIAL DE LA COMUNIDAD DE MADRID
SITUACIÓN: Avenida LAS SUERTES - Parcela 6.6.A UE 6 - UZP 1.03"Ensanche de Vallecas" - Ref.Cat 9883503VK4698D0000RF (según documentación adjunta), nº 104, en el municipio de Madrid, MADRID (28051)

UZP. 1.03 "ENSANCHE DE VALLECAS"		UNIDAD DE EJECUCIÓN	6
		PARCELA	6

ADJUDICATARIOS: 25 PROINDIVISO

Porcentaje de participación en la parcela:

14,1799% 5 AZATA, S.A. (28,6609%)	JOSE [1/3], Doble inmatriculación. (8,8185%)
12,1410% 6 GÁRATE ORMAECHEA, JOSÉ EULOGIO Y	12 PARCESOL, S.A. (8,6398%)
OTAOLA ZARAGOZANO, Mª LUISA. [6%].	14 IVIMA* (4,6583%)
ESCUADERO PRESA, JESÚS Y TAMAYO	17 ESTACIÓN DE SERVICIO CERRO
MORA, XIMENA. [11,953%]. JEGOCAS, S.L.	ALMODÓVAR, S.L. (4,8024%)
[58,047%]. LIRATE, S.A. [24%]. (24,5399%)	18 (PARCESOL, S.A. [100%]) - (ZAMORA
7,1999% 9 (IVIMA [1/2], SÁNCHEZ BALSEIRO,	MATEU [1/3], CELESTINO [1/3], ANTONIA
BASILIO LUIS [1/6] Y TORIBIO FRANCISCO	ANDREA [1/3] Y JOSÉ [1/3]). Doble
[1/6]. APARICIO MARTÍN, FELIPE Y	inmatriculación. (2,4820%)
SÁNCHEZ CENTENO, LORENZA [1/6]) -	20 CERRO MURILLO, S.L. (1,8751%)
(LAMAZAL, S.L. [100%]). Doble	21 AYUNT. DE MADRID (Aprov. no
inmatriculación. (14,5526%)	patrimonializable no susceptible de
4,3629% 11 (IVIMA [100%]- ZAMORA MATEU,	apropiación - Resto) (0,9704%)
CELESTINO [1/3], ANTONIA ANDREA [1/3] Y	22 AYUNTAMIENTO DE MADRID (Aprov. no
50,5253%	patrimonializable 10%)

Por los derechos de las fincas aportadas número: (Ver hoja C).

DESCRIPCIÓN:

Urbana, situada en la Unidad de Ejecución 6 del Plan Parcial UZP. 1.03. Ensanche de Vallecas. Con frente al vial SG V-4 A.

La parcela tiene una superficie de 1215 m2 de suelo.

Linderos:

Noroeste, en línea recta de 45,64 m de longitud, con parcela 6.5.
Norte, en línea recta de 8,00 m de longitud, con parcela 6.5, formando chaflán.
Noreste, en línea recta de 18,34 m de longitud, con vial SG V-4 A.
Sureste, en línea recta de 51,30 m de longitud, con parcela 6.64.
Suroeste, en línea recta de 24,00 m de longitud, con parcela 6.6 D.

EDIFICABILIDAD Y APROVECHAMIENTO:

La edificabilidad máxima es de 6.607,59 m2, que corresponden a 6.607,59 UA de aprovechamiento.
De esta edificabilidad, 6.607,59 m2 se destinan a uso oficinas.

Cuota de urbanización de la parcela dentro de la UE: 0,710120% Total Gastos: Euros: 431.843,11
71.852.648 Pts

OBSERVACIONES:

** El propietario Ayuntamiento (Aprovechamiento no patrimonializable 10%) no participa de la cuota ni de los gastos de urbanización. Por ello, en el resto de propietarios se incluyen dos porcentajes, el primero indica la participación del propietario en el aprovechamiento de la parcela y el segundo porcentaje, entre paréntesis, la participación en gastos de urbanización.

USO CARACTERÍSTICO: OFICINA	SUPERFICIE DE SUELO: 1215 m2
Ordenanza: TO	EDIFICABILIDAD: Uso Característico: oficinas. 6607,5862 m2
Régimen de protección:	Uso No Característico: m2

FINCAS RESULTANTES

11 A

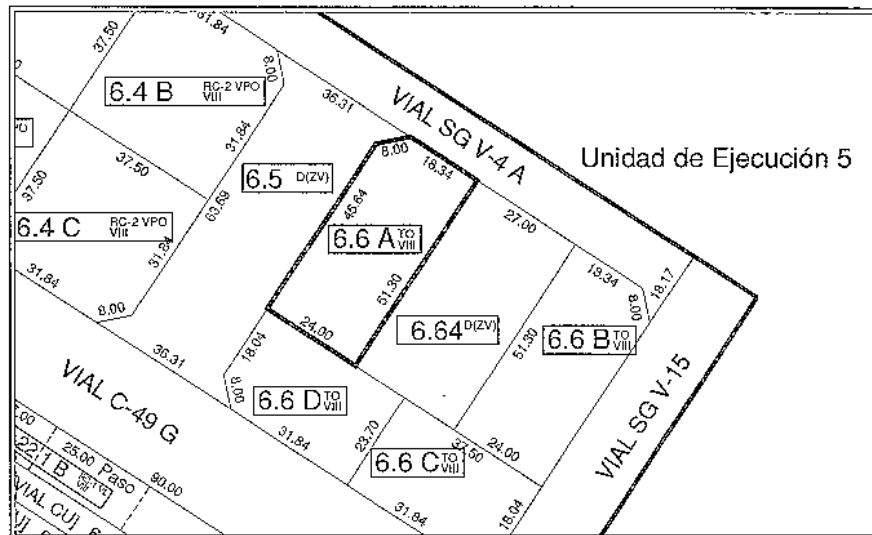
Cédula urbanística

DOCUMENTACIÓN

SOLICITANTE: AGENCIA DE VIVIENDA SOCIAL DE LA COMUNIDAD DE MADRID
SITUACIÓN: Avenida LAS SUERTES - Parcela 6.6.A UE 6 - UZP 1.03"Ensanche de Vallecas" - Ref.Cat 9883503VK4698D0000RF
(según documentación adjunta), nº 104, en el municipio de Madrid, MADRID (28051)

UZP.1.03 "ENSANCHE DE VALLECAS"		UNIDAD DE EJECUCIÓN	6
PARCELA	6	6	A

PLANO:



FINCAS RESULTANTES

11 B

Cédula urbanística

DOCUMENTACIÓN

SOLICITANTE: AGENCIA DE VIVIENDA SOCIAL DE LA COMUNIDAD DE MADRID
SITUACIÓN: Avenida LAS SUERTES - Parcela 6.6.A UE 6 - UZP 1.03"Ensanche de Vallecas" - Ref.Cat 9883503VK4698D0000RF (según documentación adjunta), nº 104, en el municipio de Madrid, MADRID (28051)

UZP. 1.03 "ENSANCHE DE VALLECAS"

UNIDAD DE EJECUCIÓN6

PARCELA66A

Por los derechos de las fincas aportadas:

Nº PROPIETARIO:	FINCAS DE PROCEDENCIA:	% de parcela
5 AZATA, S.A.	Finca Nº-14570 (12,1212%), inscrita en el Registro 20	14,1799%
6 GARATE ORMAECHEA, JOSE EULOGIO, OTAZOLA ZARAGOZANO, MARIA LUISA, (6 %), ESCUDERO PRESA, JESUS Y TAMAYO MONA, XIMENA, (11,891 %), JEGOCAS, S.L. (58,047 %), LIRATE, S.A. (24 %).	Finca Nº-13443 (15,9908%), inscrita en el Registro 20	12,1410%
9 (IVIMA (1/2), SANCHEZ BALSEIRO, BASILIO LUIS (1/5) Y TORRISO FRANCISCO (1/5), APARICIO MARTIN, FELIPE Y SANCHEZ CENTENO, LORENZA (1/6)) - (LAMAZAL, S.L. (100%)). Doble Inmatriculación.	Finca Nº-06044 -D* (6,5268%)	7,1999%
11 (IVIMA (100%) - ZAMORA MATEU, CELESTINO (1/3), ANTONIA ANDREA (1/3) Y JOSE (1/3)). Doble inmatriculación.	Finca Nº-06032 -D* (6,5268%)	4,3629%
12 PARCESOL, S.A.	Finca Nº-14636 (6,5268%), inscrita en el Registro 20	4,2745%
14 IVIMA*	Finca Nº-06067 * (5,0563%)	2,3047%
17 ESTACIÓN DE SERVICIO CERRO ALMOCÓVAR, S.L.	Finca Nº-13433 (14,2164%), inscrita en el Registro 20	2,3760%
18 (PARCESOL, S.A. (100%) - ZAMORA MATEU (1/3), CELESTINO (1/3), ANTONIA ANDREA (1/3) Y JOSE (1/3)). Doble inmatriculación.	Finca Nº-06056 -D* (6,5268%)	1,2260%
20 CERRO MURILLO, S.L.	Finca Nº-05753 (6,52680%), inscrita en el Registro 20	0,9277%
21 AYUNTAMIENTO DE MADRID (Aprovechamiento no patrimonializable no susceptible de apropiación - Resto)	Finca Nº-06024 * (34,2714%)	0,4801%
22 AYUNTAMIENTO DE MADRID (Aprovechamiento no patrimonializable 10%)	(10% aprovech. no patr.)	50,5263%

OBSERVACIONES:

* se indica la numeración de la finca dada por el Proyecto de Compensación, por no estar inscrita en el Registro de la Propiedad.

FINCAS RESULTANTES

11 C

Cédula urbanística

DOCUMENTACIÓN

SOLICITANTE: AGENCIA DE VIVIENDA SOCIAL DE LA COMUNIDAD DE MADRID
SITUACIÓN: Avenida LAS SUERTES - Parcela 6.6.A UE 6 - UZP 1.03"Ensanche de Vallecas" - Ref.Cat 9883503VK4698D0000RF
(según documentación adjunta), nº 104, en el municipio de Madrid, MADRID (28051)

UZP. 1.03 "ENSANCHE DE VALLECAS"		UNIDAD DE EJECUCIÓN		6
PARCELA		6	6	A

CARGAS:

Esta finca se encuentra gravada por las cargas que constan en las inscripciones nº 1, 2, 3 de la finca registral nº 14570 (06055), del Registro de la Propiedad nº 20, de Madrid.

HIPOTECA (Inscripción 1)
CONDICIÓN RESOLUTORIA (Inscripción 1, 2, 3)

Esta finca se encuentra gravada por las cargas que constan en las inscripciones nº 1, 2, 3, 10, Letra A de la finca registral nº 13443 (06046), del Registro de la Propiedad nº 20, de Madrid.

HIPOTECA (Inscripción 10)
AFECCIÓN FISCAL (Inscripción 1, 2, 3)
ANOTACIÓN PREVENTIVA DE DEMANDA (Anotación letra A)

Esta finca se encuentra gravada por las cargas que constan en las inscripciones nº 8 de la finca registral nº 14636 (06033), del Registro de la Propiedad nº 20, de Madrid.

HIPOTECA (Inscripción 8)

Esta finca se encuentra gravada por las cargas que constan en las inscripciones nº 1, 3, 4, 5, 6, 8, 9, 10 de la finca registral nº 13433 (06002), del Registro de la Propiedad nº 20, de Madrid.

HIPOTECA (Inscripción 6)
AFECCIÓN FISCAL (Inscripción 1, 3, 4, 5, 8, 9, 10)

Esta finca se encuentra gravada por las cargas que constan en las inscripciones nº 2 de la finca registral nº 5753 (06014), del Registro de la Propiedad nº 20, de Madrid.

AFECCIÓN FISCAL (Inscripción 2)

FINCAS RESULTANTES

110

Cédula urbanística

DOCUMENTACIÓN

SOLICITANTE: AGENCIA DE VIVIENDA SOCIAL DE LA COMUNIDAD DE MADRID
SITUACIÓN: Avenida LAS SUERTES - Parcela 6.6.A UE 6 - UZP 1.03 "Ensanche de Vallecas" - Ref.Cat 9883503VK4698D0000RF
(según documentación adjunta), nº 104, en el municipio de Madrid, MADRID (28051)

Dirección General de la Edificación
C/ Ribera del Sena, 21 28042 Madrid



EXPEDIENTE Ced. e Inf. Urbanística		
AGENCIA DE LA VIVIENDA SOCIAL DE LA COMUNIDAD DE MADRID, CALLE BASILICA 23 PLANTA 1 28020 MADRID	Tipo de Expediente	
	Cédula Urbanística	
	Dependencia	Teléfono
	42230600 DL2 UNIDAD TECNICA LICENCIAS 2	
	Fecha	Número de Expediente
	06/04/2022	711/2022/01302
	Paginas	
	1/4	
Situación		
AVENIDA DE LAS SUERTES, 104		

1. CIRCUNSTANCIAS DE PLANEAMIENTO

1.1. CLASE DE SUELO SEGÚN EL P.G.O.U.M. APROBADO EL 17.4.97 (B.O.E. 19.4.97)

Clase de suelo según el Plan General de Ordenación Urbana de Madrid aprobado el 17.4.97,
B.O.E 19.4/97 Urbanizable Programado, UZP 1.03 "Ensanche de Vallecas".

1.2. DESARROLLO DE PLANEAMIENTO PREVISTO EN EL PLAN GENERAL

1.2.1. INICIATIVA:

Privada

1.2.2. NORMATIVA DE APLICACIÓN:

- Plan Parcial, aprobado definitivamente el 28 de enero de 1999
- Modificación del Plan Parcial UZP 1.03 "Ensanche de Vallecas" aprobado definitivamente el 19 de noviembre de 2004

1.2.3. USO CUALIFICADO

Establecido en el art.º 3.4.1 de las Ordenanzas Reguladoras de la Modificación del Plan Parcial UZP 1.03 Ensanche de Vallecas.

- Terciario Oficinas.

1.2.4. USOS COMPATIBLES

Regulados en el art.º 3.4.11 de las Ordenanzas Reguladoras de la Modificación del Plan Parcial UZP 1.03 Ensanche de Vallecas.

a) USO ASOCIADO

Los usos asociados se someten a las disposiciones para ellos reguladas en las condiciones generales de los usos compatibles del Capítulo 7.2 de las NNUU del PGOUM.

b) USO COMPLEMENTARIO

1) Terciario

- Comercial, en situación de planta inferior a la baja, baja y primera con superficie inferior a doscientos cincuenta (250) metros cuadrados para comercio alimentario, e inferior a quinientos (500) metros cuadrados para comercio no alimentario.



Información de Firmantes del Documento



EVA BLANCO SALADO - ASESORA TECNICA
ALEJANDRA RUBIO BARRIONUEVO - ADJUNTA A DEPARTAMENTO
PALOMIA SASIAMBARRERA SAN GIL - JEFA DE DEPARTAMENTO
URL de Verificación: https://intranet.madrid.es/VECSV_WBCONSULTAINTRA/VerificarCove.do

Fecha Firma: 06/04/2022 10:31:57
Fecha Firma: 06/04/2022 10:39:19
Fecha Firma: 06/04/2022 14:20:12
CSV : 15VOT3JGR52UGPBI



Cédula urbanística

DOCUMENTACIÓN

SOLICITANTE: AGENCIA DE VIVIENDA SOCIAL DE LA COMUNIDAD DE MADRID
SITUACIÓN: Avenida LAS SUERTES - Parcela 6.6.A UE 6 - UZP 1.03"Ensanche de Vallecas" - Ref.Cat 9883503VK4698D0000RF (según documentación adjunta), nº 104, en el municipio de Madrid, MADRID (28051)

Dirección General de la Edificación
C/ Ribera del Sena, 21 28042 Madrid



EXPEDIENTE Ced. e Inf. Urbanística		
AGENCIA DE LA VIVIENDA SOCIAL DE LA COMUNIDAD DE MADRID, CALLE BASILICA 23 PLANTA 1 28020 MADRID	Tipo de Expediente	
	Cédula Urbanística	
	Dependencia	Teléfono
	42230600 DL2 UNIDAD TECNICA LICENCIAS 2	
	Fecha	Número de Expediente
	06/04/2022	711/2022/01302
	Paginas	
	2/4	
Situación		
AVENIDA DE LAS SUERTES, 104		

- Recreativo, en situación de planta inferior a la baja y baja.
- Otros servicios terciarios, en situación de planta inferior a la baja, baja y primera.

2) Dotacional
En situación de planta inferior a la baja, baja y primera.

c) USO ALTERNATIVO

- 1) Terciario
 - Hospedaje, en edificio exclusivo.
- 2) Dotacional
 - en edificio exclusivo.

1.2.5. PROTECCIONES Y SERVIDUMBRES

Servidumbre aeroportuaria, establecida en el plano Servidumbres operativas de la Dirección de planificación de infraestructuras, Dirección de Navegación Aérea.

1.2.6. TIPOLOGIA EDIFICATORIA

Edificación aislada. Art.º 3.4.1 de las Ordenanzas Reguladoras de la Modificación del Plan Parcial UZP 1.03 Ensanche de Vallecas.

1.2.7. OBRAS ADMISIBLES

Establecida en el art.º 3.4.2 de las Ordenanzas Reguladoras de la Modificación del Plan Parcial UZP 1.03 Ensanche de Vallecas.

Son admisibles todas las obras en los edificios contemplados en los artículos 1.4.8 a 1.4.10 de las Normativas Urbanísticas del Plan General de Ordenación Urbana de Madrid.

1.2.8. CONDICIONES DE POSICIÓN Y OCUPACIÓN

Reguladas en el art.º 3.4.5 de las ordenanzas reguladoras de la modificación del plan parcial UZP 1.03. "Ensanche de Vallecas", como a continuación se exponen:

1. La edificación deberá posicionarse sobre la alineación exterior señalada en el Plano de Alineaciones de la modificación del plan parcial, teniendo el carácter de vinculante, y deberá consolidarse ésta en más de una (1) planta y en el cien por cien (100%) de cada una de sus fachadas.
2. Por encima de las plantas consolidadas con las condiciones del apartado anterior se autorizan entrantes, retranqueos y discontinuidades de la edificación, cumpliendo las restantes condiciones particulares de la zona.



Información de Firmantes del Documento



EVA BLANCO SALADO - ASESORA TECNICA
ALEJANDRA RUBIO BARRIONUEVO - ADJUNTA A DEPARTAMENTO
PALOMIA SASIAMBARENA SAN GIL - JEFA DE DEPARTAMENTO
URL de Verificación: https://intranet.madrid.es/VECSU_WBCONSULTAINTRA/VerificarCove.do

Fecha Firma: 06/04/2022 10:31:57
Fecha Firma: 06/04/2022 10:39:19
Fecha Firma: 06/04/2022 14:20:12
CSV : 15V0T3JGR52UGPBI



Cédula urbanística

DOCUMENTACIÓN

SOLICITANTE: AGENCIA DE VIVIENDA SOCIAL DE LA COMUNIDAD DE MADRID
SITUACIÓN: Avenida LAS SUERTES - Parcela 6.6.A UE 6 - UZP 1.03"Ensanche de Vallecas" - Ref.Cat 9883503VK4698D0000RF (según documentación adjunta), nº 104, en el municipio de Madrid, MADRID (28051)

Dirección General de la Edificación
C/ Ribera del Sena, 21 28042 Madrid



EXPEDIENTE Ced. e Inf. Urbanística		
AGENCIA DE LA VIVIENDA SOCIAL DE LA COMUNIDAD DE MADRID CALLE BASILICA 23 PLANTA 1 28020 MADRID	Tipo de Expediente	
	Cédula Urbanística	
	Dependencia	Teléfono
	42230600 DL2 UNIDAD TECNICA LICENCIAS 2	
	Fecha	Número de Expediente
	06/04/2022	711/2022/01302
	Paginas	
	3/4	
Situación		
AVENIDA DE LAS SUERTES, 104		

- Se permiten los salientes contemplados en el art.º 6.6.19 de las Normas Urbanísticas del plan general vigente.
- En planta bajo rasante podrán ocuparse la totalidad de la superficie de la parcela.
- En el caso de que se produzca segregación de la parcela sin que exista proyecto unitario el fondo edificado en el lienzo medianero deberá consolidarse con la edificación en toda su altura.

1.2.9. CONDICIONES DE EDIFICABILIDAD Y APROVECHAMIENTO

Establecida en el Proyecto de Compensación de la UE-5.
- EDIFICABILIDAD máxima para la parcela **6.6.A**: seis mil seiscientos siete con cincuenta y nueve (6607,59) metros cuadrados.

1.2.10. CONDICIONES DE VOLUMEN Y FORMA DEL EDIFICIO

1.2.10.1. ALTURA MÁXIMA

Establecida en el art.º 3.4.9 de las Ordenanzas Reguladoras de la Modificación del Plan Parcial UZP 1.03 Ensanche de Vallecas y grafiado sobre el plano de Alineaciones.
- Ocho (8) plantas o treinta (30) metros de altura de cornisa máxima.

1.2.10.2. ALTURA DE PISOS

Establecida en el art.º 3.4.9 de las Ordenanzas Reguladoras de la Modificación del Plan Parcial UZP 1.03 Ensanche de Vallecas.
- Trescientos (300 cm) centímetros de altura libre mínima, para todas las plantas sobre rasante.

2. CIRCUNSTANCIAS DE CARÁCTER JURÍDICO

2.1 SISTEMA DE ACTUACIÓN:

- Compensación UE-6, aprobado definitivamente el 28/06/2002.
- Operación Jurídica Complementaria aprobada definitivamente el 28/07/2005.

2.2 POLÍGONO DE ACTUACIÓN:

Unidad de Ejecución 6, delimitada en el ámbito del UZP.1.03 "Ensanche de Vallecas".

Información de Firmantes del Documento



EVA BLANCO SALADO - ASESORA TECNICA
ALEJANDRA RUBIO BARRIONUEVO - ADJUNTA A DEPARTAMENTO
PALOMA SASIAMBARRERA SAN GIL - JEFA DE DEPARTAMENTO
URL de Verificación: https://intranet.madrid.es/VECSV_WBCONSULTAINTRA/VerificarCove.do

Fecha Firma: 06/04/2022 10:31:57
Fecha Firma: 06/04/2022 10:39:19
Fecha Firma: 06/04/2022 14:20:12
CSV : 15VOT3JGR52UGPBI



Cédula urbanística

DOCUMENTACIÓN

SOLICITANTE: AGENCIA DE VIVIENDA SOCIAL DE LA COMUNIDAD DE MADRID
SITUACIÓN: Avenida LAS SUERTES - Parcela 6.6.A UE 6 - UZP 1.03"Ensanche de Vallecas" - Ref.Cat 9883503VK4698D0000RF
(según documentación adjunta), nº 104, en el municipio de Madrid, MADRID (28051)

Dirección General de la Edificación
C/ Ribera del Sena, 21 28042 Madrid



EXPEDIENTE Ced. e Inf. Urbanística		
AGENCIA DE LA VIVIENDA SOCIAL DE LA COMUNIDAD DE MADRID. CALLE BASILICA 23 PLANTA 1 28020 MADRID	Tipo de Expediente	
	Cédula Urbanística	
	Dependencia	Teléfono
	42230600 DL2 UNIDAD TECNICA LICENCIAS 2	
	Fecha	Número de Expediente
	06/04/2022	711/2022/01302
		Paginas
		4/4
Situación		
AVENIDA DE LAS SUERTES, 104		

3. CIRCUNSTANCIAS DE CARÁCTER MATERIAL

3.1. CONDICIONES DE EJECUCIÓN:

La urbanización de la unidad de ejecución 6 ha sido recibida por el Ayuntamiento, por Acta de Recepción de fecha 16-10-2006.

La parcela cumple con la condición de solar establecidas en el artº 6.2.10 de las Normas Urbanísticas del Plan General vigente.

Firmado digitalmente
LA ASESORA TÉCNICA
Eva Blanco Salado
LA ADJUNTA AL DEPARTAMENTO
Alejandra Rubio Barriónuevo
LA JEFA DE DEPARTAMENTO DE LICENCIAS 1
Paloma Sasiambarena San Gil



Información de Firmantes del Documento



EVA BLANCO SALADO - ASESORA TECNICA
ALEJANDRA RUBIO BARRIONUEVO - ADJUNTA A DEPARTAMENTO
PALOMA SASIAMBARENA SAN GIL - JEFA DE DEPARTAMENTO
URL de Verificación: https://intranet.madrid.es/VECSV_WBCONSULTAINTRA/VerificarCove.do

Fecha Firma: 06/04/2022 10:31:57
Fecha Firma: 06/04/2022 10:39:19
Fecha Firma: 06/04/2022 14:20:12
CSV : 15VOT3JGR52UGPBI



Cédula urbanística

DOCUMENTACIÓN

SOLICITANTE: AGENCIA DE VIVIENDA SOCIAL DE LA COMUNIDAD DE MADRID
 SITUACIÓN: Avenida LAS SUERTES - Parcela 6.6.A UE 6 - UZP 1.03"Ensanche de Vallecas" - Ref.Cat 9883503VK4698D0000RF
 (según documentación adjunta), nº 104, en el municipio de Madrid, MADRID (28051)



USOS LUCRATIVOS

RC	RESIDENCIAL COLECTIVO	
	Grado RC-1	
	Grado RC-2	
RU	RESIDENCIAL UNIFAMILIAR	
TO	TERCIARIO-OFICINAS	
TC	TERCIARIO-COMERCIAL	
	TC-1 GRAN COMERCIO	
	TC-2 PEQUEÑO COMERCIO	
CC	CONSOLIDACIÓN DEL CASCO	
	Grado CC-1 CERRO DE MILANO	
	Grado CC-2 PUERTO DE REINOSA	
I	INDUSTRIAL	

USO DOTACIONAL

D	DOTACIONAL DE SERVICIOS COLECTIVOS	
ZV	ZONAS VERDES	
DD	DEPORTIVO	
DE	EDUCATIVO	
DEP	EDUCATIVO PRIVADO	
DS	SOCIAL	
SP	SERVICIOS PÚBLICOS (Gasolinerías)	

SISTEMAS GENERALES

D(ZV)(SG)	S. G. DE ESPACIOS LIBR
S. G. VIARIO	
S. G. EXTERIORES ADSCRITOS	
S. G. OTROS	
X	S. G. SERVICIOS INFRAESTRUC
S.A.	S. G. SERVICIOS DE LA ADMINI
T.L.	S. G. LOGÍSTICA DEL TRANSPC

Planeamiento

DOCUMENTACIÓN

SOLICITANTE: AGENCIA DE VIVIENDA SOCIAL DE LA COMUNIDAD DE MADRID
SITUACIÓN: Avenida LAS SUERTES - Parcela 6.6.A UE 6 - UZP 1.03"Ensanche de Vallecas" - Ref.Cat 9883503VK4698D0000RF
(según documentación adjunta), nº 104, en el municipio de Madrid, MADRID (28051)

Plat Parcial UZP 1.03, "Ensanche de Vallecas".

30

CAPITULO 3.4 CONDICIONES PARTICULARES DE LA ZONA TO EDIFICACIÓN DE USO TERCIARIO. OFICINAS.

Artículo 3.4.1. Definición y Ámbito.

1. Corresponde a la tipología de edificación aislada, de uso cualificado terciario, que por su emplazamiento o características formales requieren una ordenación específica, concretada mediante la definición gráfica precisa de su sólido capaz.
2. Pertenecen a esta zona las áreas grafiadas en el plano de calificación con código TO.

SECCIÓN PRIMERA. OBRAS.

Artículo 3.4.2. Obras admisibles.

Podrán ejecutarse cualquiera de las obras contempladas en los arts. 1.4.8., 1.4.9. y 1.4.10. de las NN.UU. del vigente P.G.O.U.M.-97.

SECCIÓN SEGUNDA. CONDICIONES DE LA NUEVA EDIFICACIÓN.

Artículo 3.4.3. Parcela Mínima.

1. No se establece parcela mínima, pudiendo construirse cualquier parcela que permita cumplir las condiciones fijadas por estas Normas y por los Títulos 6 y 7 del P.G.O.U.M. de 1997, en lo que sean de aplicación.
2. Las condiciones de parcela mínima no son de aplicación en las destinadas a usos dotacionales e infraestructuras.

ORDENANZAS REGULADORAS - SEPTIEMBRE 2004

29

Planeamiento

DOCUMENTACIÓN

SOLICITANTE: AGENCIA DE VIVIENDA SOCIAL DE LA COMUNIDAD DE MADRID
SITUACIÓN: Avenida LAS SUERTES - Parcela 6.6.A UE 6 - UZP 1.03"Ensanche de Vallecas" - Ref.Cat 9883503VK4698D0000RF
(según documentación adjunta), nº 104, en el municipio de Madrid, MADRID (28051)

Plan Parcial UZP 1.03. "Ensanche de Vallecas".

31

Artículo 3.4.4. Parcelación.

A efectos de parcelaciones, reparcelaciones y segregaciones, la división de las parcelas deberá cumplir los siguientes requisitos:

1. Uno de los frentes de parcela resultantes será de al menos treinta (30) metros.
2. La forma de la parcela permitirá inscribir un círculo de superficie igual o superior a doce (12) metros.
3. La superficie mínima será la resultante de dividir la parcela según croquis adjunto y no se admite ningún otro tipo de segregación o parcelación.

Artículo 3.4.5. Posición y Ocupación.

1. La edificación deberá posicionarse sobre la alineación exterior señalada en el Plano de Alineaciones del Plan Parcial, teniendo el carácter de vinculante, y deberá consolidarse ésta en más de una (1) planta y en el cien por cien (100 %) de cada una de sus fachadas.
2. Por encima de las plantas consolidadas con las condiciones del apartado anterior se autorizan entrantes, retranqueos y discontinuidades de la edificación, cumpliendo las restantes condiciones particulares de la zona.
3. Se permiten los salientes contemplados en el art. 6.6.19. de las NN.UU. del vigente P.G.O.U.M.-97.
4. En plantas bajo rasante podrán ocuparse la totalidad de la superficie de la parcela.
5. En el caso que se produzca segregación de la parcela sin que exista proyecto unitario el fondo edificado en el lienzo medianero deberá consolidarse con la edificación en toda su altura.

Artículo 3.4.6. Cornisas y aleros.

Se autorizan las cornisas y aleros en las condiciones del art. 6.6.20. de las NN.UU. del vigente P.G.O.U.M.97.


ORDENANZAS REGULADORAS - SEPTIEMBRE 2004

30

Planeamiento

DOCUMENTACIÓN

SOLICITANTE: AGENCIA DE VIVIENDA SOCIAL DE LA COMUNIDAD DE MADRID
SITUACIÓN: Avenida LAS SUERTES - Parcela 6.6.A UE 6 - UZP 1.03"Ensanche de Vallecas" - Ref.Cat 9883503VK4698D0000RF
(según documentación adjunta), nº 104, en el municipio de Madrid, MADRID (28051)



32

Artículo 3.4.7. Modificación de las condiciones de Posición y Ocupación.

- 1 No será posible modificar, mediante Estudio de Detalle, las condiciones de posición y ocupación, establecidas en los Artículos precedentes.
- 2 Las condiciones anteriores no son de aplicación para el Estudio de Detalle que afecte a la manzana formada por las parcelas 1.3, 1.4 y 1.5, debiéndose registrarse entonces por el artículo 65 del Reglamento de Planeamiento para su resolución.

Artículo 3.4.8. Edificabilidad.

La edificabilidad de la parcela será la consignada en el cuadro de edificabilidad anexo.

Artículo 3.4.9. Altura de la edificación.

La edificación no rebasará el número de plantas grafiado en el plano de Alineaciones del Plan Parcelal, ni la altura de cornisa fijada en:

1. Edificios con seis plantas, grafiados sobre el plano de Alineaciones, su altura de cornisa máxima será de veinticuatro (24) metros.
2. Edificios con ocho plantas, grafiados sobre el plano de Alineaciones, su altura de cornisa máxima será de treinta (30) metros.

La altura de cornisa se medirá desde la cota de nivelación de planta baja y se situará ésta de acuerdo con las determinaciones del art. 6.6.15. de las NN.UU. del vigente P.G.O.U.M.

La altura libre mínima de piso será de trescientos (300) centímetros para todas las plantas sobre rasante.

Sobre la altura de cornisa sólo se permite la construcción de casetones de escalera y ascensores en cubiertas planas hasta una altura de trescientos setenta y cinco (375) centímetros sobre el forjado de la última planta. Además se podrá implantar maquinaria de instalaciones propia del edificio sin ningún tipo de cubrición y protegidas visualmente desde la calle sin límite de altura.

Sobre la altura de cornisa, igualmente, podrán construirse las vertientes de la cubierta en las condiciones del art. 6.6.11. de las NN.UU. del vigente P.G.O.U.M.-97.

ORDENANZAS REGULADORAS - SEPTIEMBRE 2004

31

Planeamiento

DOCUMENTACIÓN

SOLICITANTE: AGENCIA DE VIVIENDA SOCIAL DE LA COMUNIDAD DE MADRID
SITUACIÓN: Avenida LAS SUERTES - Parcela 6.6.A UE 6 - UZP 1.03"Ensanche de Vallecas" - Ref.Cat 9883503VK4698D0000RF
(según documentación adjunta), nº 104, en el municipio de Madrid, MADRID (28051)

Plan Parcial UZP 1.03. "Ensanche de Vallecas".

33

Artículo 3.4.10. Condiciones estéticas.

La composición de la edificación, materiales, color y tratamiento de diseño son libres en el ámbito de esta zona.

SECCIÓN TERCERA. RÉGIMEN DE USOS.

Artículo 3.4.11. Usos compatibles.

a) USO ASOCIADO

Los usos asociados se someten a las disposiciones para ellos reguladas en las *condiciones generales de los usos compatibles* del capítulo 7.2. de las NN.UU. del vigente P.G.O.U.M.-97.

b) USO COMPLEMENTARIO

1) *Terciario*

- Comercial, en situación de planta inferior a la baja, baja y primera con superficie inferior a doscientos cincuenta (250) metros cuadrados para comercio alimentario, e inferior a quinientos (500) metros cuadrados para comercio no alimentario.
- Recreativo, en situación de planta inferior a la baja y baja.
- Otros servicios terciarios, en situación de planta inferior a la baja, baja y primera.

2) *Dotacional*

- En situación de planta inferior a la baja, baja y primera.

c) USO ALTERNATIVO

1) *Dotacional*

- En edificio exclusivo.

2) *Terciario*

- Hospedaje, en edificio exclusivo

Artículo 3.4.12. Plazas de Aparcamiento.

1. En el interior de cada manzana, o parcela en su caso, se proveerán plazas de aparcamiento suficientes para atender los siguientes estándares:
 - *Hotelero*: una por cada habitación o cada 50 metros cuadrados si fuese mayor.
 - *Terciario*: una por cada 65 metros cuadrados construidos.
 - *Comercio*: una por cada 75 metros cuadrados construidos.
 - *Dotacional*: una por cada 100 metros cuadrados construidos.

2. En cualquier caso se aplicarán las dotaciones mínimas de aparcamiento que se deducen de las Normas del P.G.O.U.M.-97. En caso de que resultasen más restrictivas por el uso con lo expresado en el punto anterior, se cumplirán las que requieran mayor número de plazas.

ORDENANZAS REGULADORAS - SEPTIEMBRE 2004

32

Planeamiento

300

37/122

DOCUMENTACIÓN

SOLICITANTE: AGENCIA DE VIVIENDA SOCIAL DE LA COMUNIDAD DE MADRID
SITUACIÓN: Avenida LAS SUERTES - Parcela 6.6.A UE 6 - UZP 1.03"Ensanche de Vallecas" - Ref.Cat 9883503VK4698D0000RF
(según documentación adjunta), nº 104, en el municipio de Madrid, MADRID (28051)

Plan Parcial UZP 1.03. "Ensanche de Vallecas".

34

CAPITULO 3.5 CONDICIONES PARTICULARES DE LA ZONA I. ACTIVIDADES INDUSTRIALES.

Artículo 3.5.1. Ámbito y características.

1. Pertenecen a esta zona las áreas grafiadas en el plano de calificación con el código I.
2. Los edificios responderán a la tipología de parque industrial, entre medianerías o en edificación aislada.
3. Su uso cualificado es el industrial, en coexistencia con terciario de oficinas, entendiendo como coexistencia la posibilidad de implantación de ambos en edificios diferenciados o en un mismo edificio.

SECCIÓN PRIMERA. OBRAS.

Artículo 3.5.2. Obras admisibles.

Son admisibles aquellas obras que quedan reflejadas en los arts. 1.4.8., 1.4.9. y 1.4.10. de estas NN.UU. del vigente P.G.O.U.M.-97.

SECCIÓN SEGUNDA. CONDICIONES DE LA NUEVA EDIFICACIÓN.

Artículo 3.5.3. Parcela mínima.

1. No se establece condición de parcela mínima para las parcelas existentes, pudiendo construirse cualquier parcela edificable cumpliendo las restantes condiciones particulares de la zona.
2. Las condiciones de parcela mínima no son de aplicación en las destinadas a usos dotacionales e infraestructuras.

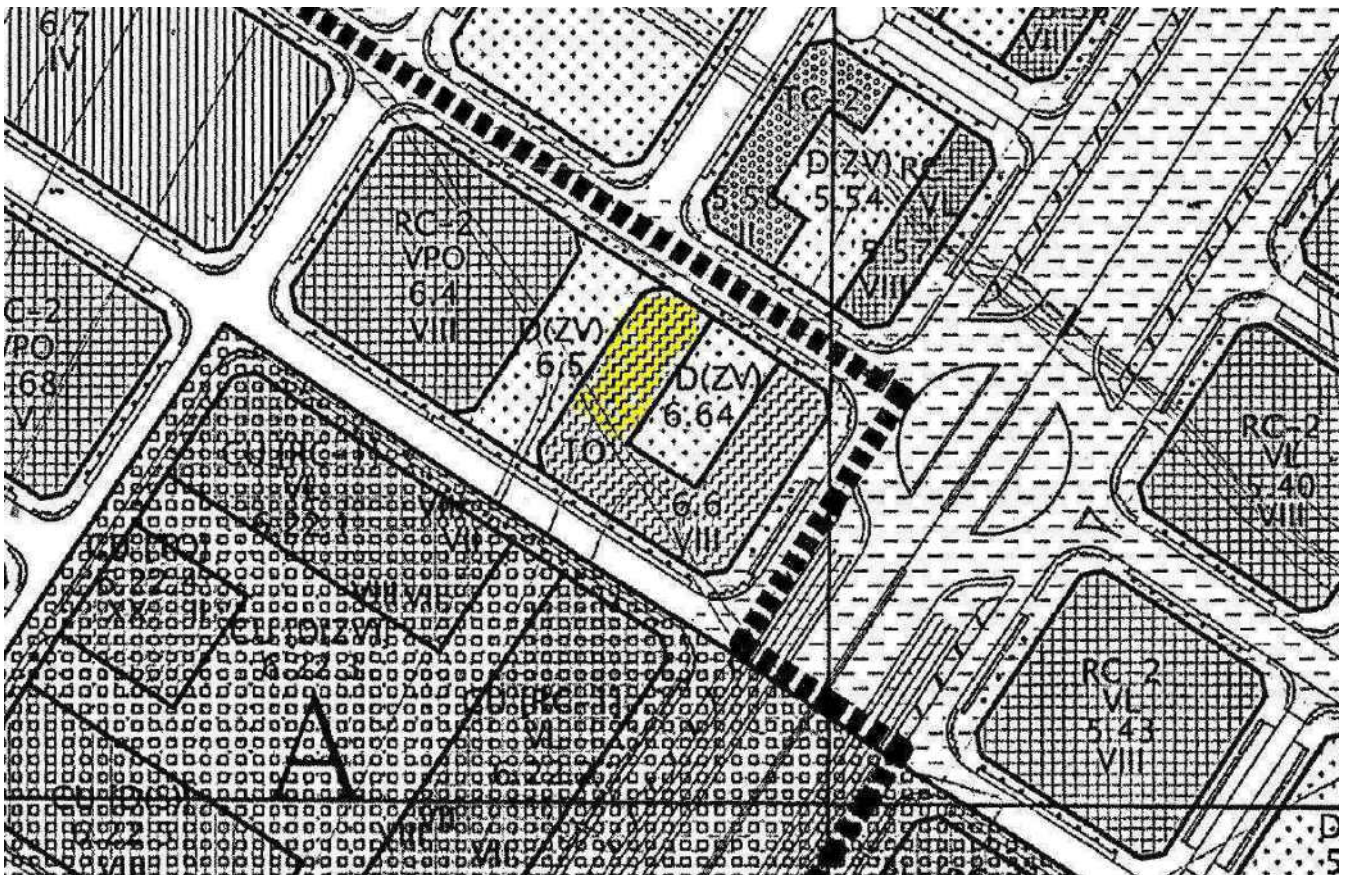
ORDENANZAS REGULADORAS SEPTIEMBRE 2004

33

Planeamiento

DOCUMENTACIÓN

SOLICITANTE: AGENCIA DE VIVIENDA SOCIAL DE LA COMUNIDAD DE MADRID
SITUACIÓN: Avenida LAS SUERTES - Parcela 6.6.A UE 6 - UZP 1.03"Ensanche de Vallecas" - Ref.Cat 9883503VK4698D0000RF
(según documentación adjunta), nº 104, en el municipio de Madrid, MADRID (28051)



Planeamiento

DOCUMENTACIÓN

SOLICITANTE: AGENCIA DE VIVIENDA SOCIAL DE LA COMUNIDAD DE MADRID
SITUACIÓN: Avenida LAS SUERTES - Parcela 6.6.A UE 6 - UZP 1.03"Ensanche de Vallecas" - Ref.Cat 9883503VK4698D0000RF
(según documentación adjunta), nº 104, en el municipio de Madrid, MADRID (28051)

Plan Parcial UZP 1.03. "Ensanche de Vallecas".

PLAN PARCIAL UZP 1.03 "ENSANCHE DE VALLECAS"

ORDENANZAS REGULADORAS

ORDENANZAS REGULADORAS – ENERO 1999

1

Planeamiento

DOCUMENTACIÓN

SOLICITANTE: AGENCIA DE VIVIENDA SOCIAL DE LA COMUNIDAD DE MADRID
SITUACIÓN: Avenida LAS SUERTES - Parcela 6.6.A UE 6 - UZP 1.03"Ensanche de Vallecas" - Ref.Cat 9883503VK4698D0000RF
(según documentación adjunta), nº 104, en el municipio de Madrid, MADRID (28051)

Plan Parcial UZP 1.03. "Ensanche de Vallecas".

INDICE

TITULO 1 DETERMINACIONES GENERALES.....	3
TITULO 2 REGIMEN URBANÍSTICO DEL SUELO	5
TITULO 3 CONDICIONES GENERALES DE LA EDIFICACION	8
CAPITULO 3.1 CONDICIONES COMUNES A TODAS LAS ZONAS.....	8
CAPITULO 3.2 CONDICIONES PARTICULARES DE LA ZONA RC:	
EDIFICACIÓN DE BLOQUES ABIERTOS.	12
SECCIÓN PRIMERA. OBRAS.....	12
SECCIÓN SEGUNDA. CONDICIONES DE LA NUEVA EDIFICACIÓN.....	12
SECCIÓN TERCERA. RÉGIMEN DE USOS.....	20
CAPITULO 3.3 CONDICIONES PARTICULARES DE LA ZONA RU:	
EDIFICACIÓN EN VIVIENDA UNIFAMILIAR	22
SECCIÓN PRIMERA. OBRAS.....	22
SECCIÓN SEGUNDA. CONDICIONES DE LA NUEVA EDIFICACION.....	22
SECCIÓN TERCERA. RÉGIMEN DE USOS.....	27
CAPITULO 3.4 CONDICIONES PARTICULARES DE LA ZONA TO	
EDIFICACIÓN DE USO TERCIARIO. OFICINAS.	29
SECCIÓN PRIMERA. OBRAS.....	29
SECCIÓN SEGUNDA. CONDICIONES DE LA NUEVA EDIFICACIÓN.....	29
SECCIÓN TERCERA. RÉGIMEN DE USOS.....	32
CAPITULO 3.5 CONDICIONES PARTICULARES DE LA ZONA I.	
ACTIVIDADES INDUSTRIALES.	33
SECCIÓN PRIMERA. OBRAS.....	33
SECCIÓN SEGUNDA. CONDICIONES DE LA NUEVA EDIFICACIÓN.....	33
SECCIÓN TERCERA. RÉGIMEN DE LOS USOS.....	38
CAPITULO 3.6 CONDICIONES PARTICULARES DE LA ZONA CC.	
CONSOLIDACIÓN DEL CASCO ANEXIONADO.	40
SECCIÓN PRIMERA. OBRAS.....	40
SECCIÓN SEGUNDA. CONDICIONES DE LAS OBRAS DE NUEVA EDIFICACIÓN.....	41
SECCIÓN TERCERA. RÉGIMEN DE LOS USOS.....	45
CAPITULO 3.7 CONDICIONES PARTICULARES DE LA ZONA D.	
EDIFICACIÓN DE USO DOTACIONAL.....	47
SECCIÓN PRIMERA. OBRAS.....	47
SECCIÓN SEGUNDA. CONDICIONES DE LA NUEVA EDIFICACIÓN.....	47
SECCIÓN TERCERA. RÉGIMEN DE USOS.....	50
CAPITULO 3.8 CONDICIONES PARTICULARES DE LA ZONA CU.	
EDIFICACIÓN EN EL CENTRO URBANO. (VOLUMETRÍA ESPECÍFICA.)....	51
SECCIÓN PRIMERA. OBRAS.....	51
SECCIÓN SEGUNDA. CONDICIONES DE LA NUEVA EDIFICACIÓN.....	51
SECCIÓN TERCERA. RÉGIMEN DE USOS.....	54
CAPITULO 3.9 CONDICIONES PARTICULARES DE LA ZONA TC.	
EDIFICACION DE USO TERCIARIO COMERCIAL	55
SECCIÓN PRIMERA. OBRAS.....	55
SECCIÓN SEGUNDA. CONDICIONES DE LA NUEVA EDIFICACIÓN.....	56
SECCIÓN TERCERA. RÉGIMEN DE USOS.....	58

DOCUMENTACIÓN

SOLICITANTE: AGENCIA DE VIVIENDA SOCIAL DE LA COMUNIDAD DE MADRID
SITUACIÓN: Avenida LAS SUERTES - Parcela 6.6.A UE 6 - UZP 1.03"Ensanche de Vallecas" - Ref.Cat 9883503VK4698D0000RF
(según documentación adjunta), nº 104, en el municipio de Madrid, MADRID (28051)

Plan Parcial UZP 1.03. "Ensanche de Vallecas".

TITULO 1 DETERMINACIONES GENERALES

Artículo 1.1.1. Naturaleza, ámbito y objeto.

- 1 El Plan Parcial de Ordenación Urbana UZP 1.03, denominado "Ensanche de Vallecas", es el instrumento de ordenación del territorio que desarrolla las directrices establecidas en el Plan General de Ordenación Urbana de Madrid (P.G.O.U.M.) para el ámbito UZP 1.03, según las determinaciones fijadas en dicho documento.
- 2 El presente documento contiene las Ordenanzas Regulatoras de aplicación en los terrenos afectados por el Plan Parcial del "Ensanche de Vallecas" U.Z.P. 1.03 del vigente Plan General de Ordenación Urbana de Madrid. Estas Ordenanzas se han redactado en cumplimiento de lo dispuesto en la legislación vigente y en particular el artículo 61 del Reglamento de Planeamiento.
- 3 Es objeto de estas Ordenanzas la regulación de aquellos aspectos normativos particulares de aplicación a este Plan Parcial, no contemplados en las Normas Urbanísticas del P.G.O.U.M.

Artículo 1.1.2. Vigencia

- 1 Las determinaciones del presente documento entrarán en vigor en el momento de la aprobación definitiva del Plan Parcial.
- 2 La vigencia del Plan Parcial será indefinida, sin perjuicio de posibles modificaciones o revisiones.

Artículo 1.1.3. Obligatoriedad

La entrada en vigor de este Plan Parcial le confiere los efectos de publicidad, ejecutoriedad y obligatoriedad en los términos recogidos por la Ley del Suelo como por el propio P.G.O.U.M.

DOCUMENTACIÓN

SOLICITANTE: AGENCIA DE VIVIENDA SOCIAL DE LA COMUNIDAD DE MADRID
SITUACIÓN: Avenida LAS SUERTES - Parcela 6.6.A UE 6 - UZP 1.03"Ensanche de Vallecas" - Ref.Cat 9883503VK4698D0000RF
(según documentación adjunta), nº 104, en el municipio de Madrid, MADRID (28051)

Plan Parcial UZP 1.03. "Ensanche de Vallecas".

Artículo 1.1.4. Contenido.

El presente Plan Parcial consta de los siguientes documentos:

Documentación escrita:

- Memoria.
- Ordenanzas Reguladoras.
- Plan de Etapas.
- Estudio Económico Financiero.

Documentación gráfica:

- Planos de Información.
- Planos de Proyecto.

Artículo 1.1.5. Interpretación

La interpretación de las determinaciones de estas Ordenanzas se hará en base a su lectura, en el contexto general de la documentación del P.G.O.U.M. al que se somete.

Si se dieran contradicciones entre estas Ordenanzas y otros documentos del Plan Parcial se tendrán en cuenta primeramente las especificaciones de la Memoria como documento básico y si no pueden resolverse se tendrán en cuenta los documentos gráficos.

Con carácter general en cualquiera de los supuestos de contradicción, o indeterminaciones prevalecerán aquellas de la que resulte menor impacto ambiental y paisajístico, menos contradicción con los usos y prácticas tradicionales y mayor beneficio social y/o colectivo.

DOCUMENTACIÓN

SOLICITANTE: AGENCIA DE VIVIENDA SOCIAL DE LA COMUNIDAD DE MADRID
SITUACIÓN: Avenida LAS SUERTES - Parcela 6.6.A UE 6 - UZP 1.03"Ensanche de Vallecas" - Ref.Cat 9883503VK4698D0000RF
(según documentación adjunta), nº 104, en el municipio de Madrid, MADRID (28051)

Plan Parcial UZP 1.03. "Ensanche de Vallecas".

TITULO 2 REGIMEN URBANÍSTICO DEL SUELO

Artículo 2.1.1. Clasificación del suelo.

La clasificación del suelo incluido en el presente Plan Parcial es la de SUELO URBANIZABLE PROGRAMADO.

Artículo 2.1.2. Calificación del suelo

La calificación del suelo contenido en el presente Plan Parcial se concreta en los correspondientes planos de Ordenación y en las Fichas de Edificabilidad de cada parcela, siendo los usos básicos los siguientes:

- Residencial.
- Parque Industrial.
- Terciario.
- Dotacional Privado.
- Dotacional Público.
- Espacios Libres.
- Viario.
- Sistema General Viario.
- Sistema General de Espacios Libres.
- Sistema General Dotacional de Servicios Públicos.
- Sistema General Vías Pecuarias.

Artículo 2.1.3. Sistema de actuación

La ejecución del Plan Parcial se efectuará mediante el sistema de Convenio-Compensación, que deberá concretarse con la aprobación del Convenio que se firme con el Ayuntamiento de Madrid.

El Sector que abarca la totalidad del ámbito del UZP. 1.03. se segrega en seis Unidades de Ejecución según la delimitación que incluye el Plan Parcial, a desarrollar cada una por el sistema de compensación.

DOCUMENTACIÓN

SOLICITANTE: AGENCIA DE VIVIENDA SOCIAL DE LA COMUNIDAD DE MADRID
SITUACIÓN: Avenida LAS SUERTES - Parcela 6.6.A UE 6 - UZP 1.03"Ensanche de Vallecas" - Ref.Cat 9883503VK4698D0000RF
(según documentación adjunta), nº 104, en el municipio de Madrid, MADRID (28051)

Plan Parcial UZP 1.03. "Ensanche de Vallecas".

Artículo 2.1.4. Instrumentos de desarrollo

Para el desarrollo del presente Plan Parcial será precisa la redacción y aprobación de los Proyectos de Compensación, Proyectos de Urbanización y Proyectos de Edificación.

Artículo 2.1.5. Proyecto de Urbanización

La urbanización de la totalidad del ámbito se podrá incorporar segregada en dos fases:

- 1.- Mediante Proyecto o Proyectos de Obras que se correspondan con los denominados Sistemas Generales y Conexiones-infraestructuras vertebradoras, que sirven de forma general a todo el ámbito.
- 2.- Proyecto de Urbanización Interior de cada Unidad de Ejecución, pudiendo desglosarse según Unidad en seis subfases.

A su vez, el Proyecto de Obras y los de Urbanización Interior podrán dividir en etapas cada una de las fases o subfases.

El Proyecto de Urbanización incorporará las determinaciones contenidas en el presente Plan Parcial, cumpliendo con los requerimientos que al efecto establece el Ayuntamiento de Madrid.

Además, el Proyecto de Urbanización deberá tener en consideración las siguientes prescripciones:

1. Respecto a los juegos infantiles.
Mientras no exista regulación al respecto, el Proyecto de Urbanización deberá determinar de forma expresa sus características, número, situación y diseño.
En cuanto afecta a las condiciones de los materiales y a la instalación de los diversos elementos, se estará a lo que se establece en el artículo 48 del Pliego de Condiciones Técnicas Generales del Ayuntamiento de Madrid.
El emplazamiento de los juegos deberá asegurar su no interferencia. Su estabilidad quedará asegurada. Su diseño permitirá el uso sin riesgo para los niños.
2. Respecto de las medidas de Seguridad y Salud. (SEGSA)
El Proyecto de Urbanización definirá qué partidas incluidas en el Estudio SEGSA deberían ser evaluadas por este de forma expresa y cuales se consideran como gastos fijos, cuya ejecución es exigible a efectos de obra pero cuya evaluación queda englobada en los precios de las unidades de obra o en el porcentaje correspondiente a los gastos administrativos de la empresa adjudicataria.

ORDENANZAS REGULADORAS – ENERO 1999

6

Planeamiento

DOCUMENTACIÓN

SOLICITANTE: AGENCIA DE VIVIENDA SOCIAL DE LA COMUNIDAD DE MADRID
SITUACIÓN: Avenida LAS SUERTES - Parcela 6.6.A UE 6 - UZP 1.03"Ensanche de Vallecas" - Ref.Cat 9883503VK4698D0000RF
(según documentación adjunta), nº 104, en el municipio de Madrid, MADRID (28051)

Plan Parcial UZP 1.03. "Ensanche de Vallecas".

3. Respecto de la protección de las infraestructuras existentes.
El Proyecto de Urbanización implantará las infraestructuras subterráneas a una distancia mínima de los solares edificables que pueda asegurar su estabilidad en el momento de la edificación. En cualquier caso, las excavaciones y vaciados en el interior de las parcelas asegurarán la estabilidad del terreno bajo el suelo público, realizándose, a tal efecto, los estudios previos por parte de los promotores para que puedan adoptarse las medidas precisas con carácter preventivo.
4. Respecto de la protección electromagnética
Sin perjuicio de la obligatoriedad de situar las instalaciones eléctricas bajo rasante, tanto las líneas eléctricas como los transformadores deberán instalarse de forma que quede asegurado que la intensidad del campo electromagnético es inferior en las zonas accesibles a la población al límite aconsejable para asegurar la inocuidad del mismo. El respeto a dicho límite implicará la adopción de medidas de corrección, tales como la adecuación de la profundidad de conductores, la interposición de elementos ferromagnéticos o cualesquiera otras encaminadas a tal fin.

DOCUMENTACIÓN

SOLICITANTE: AGENCIA DE VIVIENDA SOCIAL DE LA COMUNIDAD DE MADRID
SITUACIÓN: Avenida LAS SUERTES - Parcela 6.6.A UE 6 - UZP 1.03"Ensanche de Vallecas" - Ref.Cat 9883503VK4698D0000RF
(según documentación adjunta), nº 104, en el municipio de Madrid, MADRID (28051)

Plan Parcial UZP 1.03. "Ensanche de Vallecas".

TITULO 3 CONDICIONES GENERALES DE LA EDIFICACION

CAPITULO 3.1 CONDICIONES COMUNES A TODAS LAS ZONAS

Artículo 3.1.1. Definición y Aplicación.

1. Las condiciones particulares de cada Zona regulan y detallan el régimen urbanístico a que han de someterse las edificaciones y actividades de cada ámbito dentro del Plan Parcial.
2. En lo que no quede establecido por ellas, serán de aplicación las Condiciones Generales de las Normas del P.G.O.U.M. de 1997 y aquellas modificaciones que le puedan afectar y sean posteriores a este Plan Parcial.
3. En todo caso se deberá cumplir la Normativa supramunicipal que fuera de aplicación.

Artículo 3.1.2. Ordenanzas de las Zonas.

1. Las Zonas que a continuación se indican se regulan directamente por los correspondientes artículos del P.G.O.U.M.:
 - a) Infraestructuras, grafiadas con la letra X en el plano de calificación y regulada por el Título 7 Capítulo 13 de las NN.UU. del P.G.O.U.M.-97 y, en particular, por los Artículos 7.13.4 y 7.13.5.
 - b) Espacios Libres, grafiados con la letra ZV en el plano de calificación y regulados por el Título 7, Capítulo 8 de las NN.UU. del P.G.O.U.M.-97 y las áreas deportivas reguladas por el Título 7, Capítulo 9 de las NN.UU. del P.G.O.U.M.-97.
 - c) Viario regulado por el Título 7, Capítulo 14, de las NN.UU. del P.G.O.U.M. de 1997.
2. El presente documento señala las ordenanzas o condiciones particulares de cada una de las demás Zonas que se definen seguidamente:

ORDENANZAS REGULADORAS – ENERO 1999

8

Planeamiento

DOCUMENTACIÓN

SOLICITANTE: AGENCIA DE VIVIENDA SOCIAL DE LA COMUNIDAD DE MADRID
SITUACIÓN: Avenida LAS SUERTES - Parcela 6.6.A UE 6 - UZP 1.03"Ensanche de Vallecas" - Ref.Cat 9883503VK4698D0000RF
(según documentación adjunta), nº 104, en el municipio de Madrid, MADRID (28051)

Plan Parcial UZP 1.03. "Ensanche de Vallecas".

Zona RC : *Uso residencial. Vivienda colectiva.*
Zona RU : *Uso residencial. Vivienda unifamiliar.*
Zona TO : *Uso terciario. Oficinas.*
Zona I : *Uso Industrial.*
Zona CC : *Uso residencial. Consolidación del casco anexionado.*
Zona D : *Uso dotacional.*
Zona CU : *Centro urbano. Volumetría específica.*
Zona TC : *Uso Terciario. Comercial.*

Artículo 3.1.3. Obras admisibles en las Zonas.

1. Serán admisibles en todas las Zonas las obras de nueva edificación y demolición contempladas en los Artículos 1.4.9 y 1.4.10 de las NN.UU del P.G.O.U.M.-97.
2. En los edificios provisionales que se construyan en ejecución de la urbanización del Plan Parcial, se ajustarán a las otras contempladas en el Artículo 1.4.11.2 de las NN.UU del P.G.O.U.M.-97.

Artículo 3.1.4. De los Proyectos Unitarios.

- 1 La Memoria de los Proyectos Unitarios incluirá una comparación expresa entre la solución propuesta y la fijada por el Plan Parcial. Asimismo, deberá expresar claramente las condiciones de altura entre las parcelas colindantes, con alzados de los frentes de calle afectados, la continuidad de la edificación y los materiales o texturas, las separaciones en caso de existir éstas, así como el tratamiento de las medianerías, todo ello para la parcela original o manzana
- 2 La Memoria y los planos que reflejen los acuerdos alcanzados deberán registrarse en el Registro de la Propiedad con el fin de obtener licencia de obras de forma independiente en las condiciones que la normativa indica, y deberá estar suscrito por todos los propietarios de suelo de la parcela original o manzana.

Artículo 3.1.5. Régimen de Carreteras

Las parcelas 3.1 y 5.27 de este Plan Parcial se encuentran afectadas por la zona de servidumbre y/o afección de carreteras, según los artículos 22 y 23 de la ley de Carreteras de 29 de Julio de 1.988, así como por el desarrollo de su Reglamento, por lo que las construcciones e instalaciones se regularán por lo recogido en estas y en la ley de Carreteras de la CAM de 7 de Marzo de 1.991.

ORDENANZAS REGULADORAS – ENERO 1999

9

Planeamiento

DOCUMENTACIÓN

SOLICITANTE: AGENCIA DE VIVIENDA SOCIAL DE LA COMUNIDAD DE MADRID
SITUACIÓN: Avenida LAS SUERTES - Parcela 6.6.A UE 6 - UZP 1.03"Ensanche de Vallecas" - Ref.Cat 9883503VK4698D0000RF
(según documentación adjunta), nº 104, en el municipio de Madrid, MADRID (28051)

Plan Parcial UZP 1.03. "Ensanche de Vallecas".

Por otro lado, las Areas de Servicio de nueva implantación afectadas por las normativas anteriores se regularán según las mismas y por el Plan Especial de Gasolineras en lo que le sea de aplicación.

Artículo 3.1.6. De las Comunicaciones

Con el fin de adaptar el Plan Parcial a los avances de las telecomunicaciones se autoriza con carácter general la instalación de torres o estructuras, no macizas, por encima de la altura de coronación de las edificaciones, y con la altura necesaria para el correcto funcionamiento de las transmisiones.

Artículo 3.1.7. Servidumbres aeronáuticas

Con objeto de dar cumplimiento al art. 7.15.19 de las NN.UU del vigente PGOUM y con el fin de cumplir con las servidumbres aeronáuticas recogidas en el plano nº 22 "Servidumbres acústicas del aeropuerto" de este Plan Parcial; se deberá, previo a la concesión de licencias municipales para obras de nueva planta, aportar autorización de la Administración competente dentro de las parcelas afectadas por dicha servidumbre.

Artículo 3.1.8. Ferrocarril metropolitano

Las cocheras del ferrocarril metropolitano y la línea que les da acceso desde la última estación, cumplirán con las siguientes determinaciones:

1. Las cocheras se dispondrán enterradas o semienterradas, de forma que queden ocultas a la vista y eviten las perturbaciones de todo tipo que pudieran ocasionar a las viviendas: acústicas, visuales, vibratorias, etc.
2. El eje del túnel de enlace de la última estación con las cocheras discurrirá exactamente siguiendo la prolongación del eje de la Gran Vía Longitudinal, de forma que pase exactamente por el eje de simetría del edificio dotacional y por el eje de la vía trasera hasta el Sistema General verde.
3. El túnel situado bajo el edificio dotacional:
 - a) Tendrá una anchura inferior a nueve (9) metros.
 - b) Permitirá la construcción de un aparcamiento subterráneo a ambos lados del mismo con comunicación por encima del túnel.
 - c) Permitirá que el edificio pueda cimentarse a ambos lados del túnel sin otra limitación que un mínimo de distancia al mismo.

DOCUMENTACIÓN

SOLICITANTE: AGENCIA DE VIVIENDA SOCIAL DE LA COMUNIDAD DE MADRID
SITUACIÓN: Avenida LAS SUERTES - Parcela 6.6.A UE 6 - UZP 1.03"Ensanche de Vallecas" - Ref.Cat 9883503VK4698D0000RF
(según documentación adjunta), nº 104, en el municipio de Madrid, MADRID (28051)

Plan Parcial UZP 1.03. "Ensanche de Vallecas".

4. El túnel de conexión entre la última estación y las cocheras contará con todas las medidas de aislamiento acústico y contra vibraciones, de forma que quede perfectamente independizado del edificio dotacional y de los inmediatos.

Artículo 3.1.9. Accesos rodados a través de zonas verdes

El Ayuntamiento podrá autorizar el acceso rodado de vehículos a las edificaciones a través de zonas verdes.

DOCUMENTACIÓN

SOLICITANTE: AGENCIA DE VIVIENDA SOCIAL DE LA COMUNIDAD DE MADRID
SITUACIÓN: Avenida LAS SUERTES - Parcela 6.6.A UE 6 - UZP 1.03"Ensanche de Vallecas" - Ref.Cat 9883503VK4698D0000RF
(según documentación adjunta), nº 104, en el municipio de Madrid, MADRID (28051)

Plan Parcial UZP 1.03. "Ensanche de Vallecas".

CAPITULO 3.2 CONDICIONES PARTICULARES DE LA ZONA RC: EDIFICACIÓN DE BLOQUES ABIERTOS.

Artículo 3.2.1. Ámbito y características.

1. Pertenecen a esta zona las áreas grafiadas en el plano de calificación del suelo, con el código RC.
2. La tipología edificatoria es de edificación aislada en bloques abiertos, con o sin patios de parcela cerrados o abiertos.
3. Su uso cualificado característico es el residencial, siendo el uso cualificado no característico el terciario comercial en situación de planta baja, en aquellas parcelas en donde se fije en el cuadro de edificabilidad de parcelas anexo.

SECCIÓN PRIMERA. OBRAS.

Artículo 3.2.2. Obras admisibles.

Son admisibles todas las obras contempladas en los arts. 1.4.8, 1.4.9 y 1.4.10. de las NN.UU. del vigente P.G.O.U.M.-97.

SECCIÓN SEGUNDA. CONDICIONES DE LA NUEVA EDIFICACIÓN.

Artículo 3.2.3. Clasificación en grados.

A los efectos de la aplicación de las condiciones de edificación en la zona, se distinguen tres (3) grados, que comprenden cada uno de ellos los terrenos señalados en el plano de calificación del suelo de este Plan Parcial con los códigos RC-1, RC-2 y RC-3 respectivamente.

DOCUMENTACIÓN

SOLICITANTE: AGENCIA DE VIVIENDA SOCIAL DE LA COMUNIDAD DE MADRID
SITUACIÓN: Avenida LAS SUERTES - Parcela 6.6.A UE 6 - UZP 1.03"Ensanche de Vallecas" - Ref.Cat 9883503VK4698D0000RF
(según documentación adjunta), nº 104, en el municipio de Madrid, MADRID (28051)

Plan Parcial UZP 1.03. "Ensanche de Vallecas".

Artículo 3.2.4. Parcela mínima.

No se establece superficie mínima para las parcelas resultantes del Proyecto de Compensación, pudiendo construirse cualquier parcela cumpliendo las restantes condiciones particulares de la zona.

Artículo 3.2.5. Condiciones de la parcela.

A efecto de nuevas parcelaciones, reparcelaciones o segregaciones, se establecen como condiciones de las parcelas las siguientes:

a) *Grados RC-1 y RC-3* : La superficie mínima de parcela será la resultante del Proyecto de Compensación. (No se admite ningún tipo de segregación o parcelación.)

b) *Grado RC-2* : La superficie mínima de parcela será la resultante de dividir la parcela original según croquis adjunto, no se admite ningún otro tipo de segregación o parcelación

c) *Condiciones de forma* : La forma de la parcela permitirá la inscripción en su interior de un círculo de diámetro superior a treinta y siete metros y medio (37,5); el frente mínimo será de treinta (30) metros.

Se exceptúan las parcelas que se destinen a usos dotacionales e infraestructurales.

Artículo 3.2.6. Posición de la edificación.

1. La edificación deberá posicionarse sobre la alineación exterior señalada en el Plano de Alineaciones del Plan Parcial, teniendo el carácter de vinculante con las condiciones que a continuación se detallan.

1.1 Para el grado RC-1: La edificación deberá consolidar el cien por cien (100%) de la alineación exterior al menos en la planta baja y primera.

1.2 Para el grado RC-2:

a) Si no se produce segregación de la parcela original o manzana, la edificación deberá consolidar al menos el setenta y cinco por ciento (75%) de la alineación exterior en las dos (2) primeras plantas, autorizándose entrantes, retranqueos y discontinuidades de la edificación en el veinticinco por ciento (25%) restante.

b) Si se produce segregación de la parcela original o manzana, la edificación deberá consolidar el cien por cien (100%) de la alineación exterior al menos en las dos (2) primeras plantas.

DOCUMENTACIÓN

SOLICITANTE: AGENCIA DE VIVIENDA SOCIAL DE LA COMUNIDAD DE MADRID
SITUACIÓN: Avenida LAS SUERTES - Parcela 6.6.A UE 6 - UZP 1.03"Ensanche de Vallecas" - Ref.Cat 9883503VK4698D0000RF
(según documentación adjunta), nº 104, en el municipio de Madrid, MADRID (28051)

Plan Parcial UZP 1.03. "Ensanche de Vallecas".

1.3 Para el grado RC-3: La edificación deberá consolidar al menos el setenta y cinco por ciento (75%) de las dos (2) primeras plantas, autorizándose entrantes, retranqueos y discontinuidades de la edificación en el veinticinco por ciento (25%) restante.

2. Por encima de las plantas consolidadas sobre la alineación con las condiciones del apartado anterior, se autorizan entrantes, retranqueos y discontinuidades de la edificación, cumpliendo las restantes condiciones particulares de la zona.

3. En el grado RC-2 cuando exista más de una parcela consecuencia de la segregación de la parcela original, se permitirá el cumplimiento de las condiciones del apartado 1.2 a) de este artículo, mediante la redacción de un proyecto unitario para el total de la parcela original o manzana, debiéndose inscribir en el Registro de la Propiedad el acuerdo, donde se definirán las alturas y las posibles separaciones entre bloques, sin sobrepasar las alturas totales autorizables, (cornisa y número de plantas), los lienzos medianeros deberán tener un tratamiento de fachada vista en el caso de existir diferentes alturas o fondos.

4. Las edificaciones guardarán las separaciones entre bloques, medidas en proyección horizontal a partir de sus fachadas, que se regulan en los apartados siguientes:

4.1. La posición de la nueva edificación se define en relación a su altura (H) de coronación, medida desde la cota de nivelación de la planta baja (cuando la edificación tenga cuerpos de distinta altura de coronación, se tomará como valor de la altura, el mayor correspondiente al cuerpo o cuerpos de edificación enfrentados entre sí en cada uno de sus paños o con el lindero).

4.2. Posición respecto a las parcelas colindantes:

- La edificación se dispondrá de modo que sus fachadas laterales guarden una separación igual o superior a H/2 de su altura de coronación, respecto del lindero correspondiente, con mínimo de cinco (5) metros.
- La edificación podrá adosarse a los linderos de parcela en las condiciones generales reguladas en el art. 6.3.13. de las NN.UU. del vigente P.G.O.U.M.

4.3. Separación entre edificios dentro de una misma parcela.

- Cuando en una parcela se proyecten varios edificios que no guarden continuidad física, deberán respetar una separación entre sus fachadas igual o superior a la mayor de sus alturas de coronación, con un mínimo de seis (6) metros.

DOCUMENTACIÓN

SOLICITANTE: AGENCIA DE VIVIENDA SOCIAL DE LA COMUNIDAD DE MADRID
SITUACIÓN: Avenida LAS SUERTES - Parcela 6.6.A UE 6 - UZP 1.03"Ensanche de Vallecas" - Ref.Cat 9883503VK4698D0000RF
(según documentación adjunta), nº 104, en el municipio de Madrid, MADRID (28051)

Plan Parcial UZP 1.03. "Ensanche de Vallecas".

b) Podrá reducirse el valor de la separación hasta la tercera parte de su altura de coronación (H:3) con un mínimo de cuatro (4) metros, en los siguientes casos:

- 1) Cuando las dos fachadas enfrentadas sean paramentos ciegos.
- 2) Cuando todos los huecos en una o ambas fachadas correspondan a piezas no habitables.

c) Cabrá, asimismo, reducir la separación entre edificios, respetando siempre los valores mínimos absolutos, cuando por la disposición y orientación de las construcciones, se demuestre que es posible hacerlo, garantizando una correcta iluminación y asoleo.

Se entenderá como nivel mínimo de asoleo el que la fachada sur disfrute de un soleamiento superior a dos horas diarias con la posición del sol correspondiente al 22 de diciembre.

Artículo 3.2.7. Ocupación.

1. Para el grado RC-1, el área de movimiento es el marcado por las alineaciones exteriores, pudiéndose sobrepasar el mismo con los vuelos autorizables. Bajo rasante se podrá ocupar la totalidad de la parcela.

2. En los grados RC-2 y RC-3: la superficie edificada:

- a) *En plantas sobre rasante:* No se podrá sobrepasar el área de movimiento correspondiente a la superficie comprendida entre las líneas de edificación exterior e interior recogidas en el plano de Alineaciones del Plan Parcial, salvo con los vuelos autorizables.
- b) *En plantas bajo rasante:* Podrá ocuparse la totalidad de la superficie de la parcela.

3. En el grado RC-2 si se produce la segregación de la parcela original o manzana, sin que exista proyecto unitario, el fondo edificado obligatorio en el lienzo medianero será de doce (12) metros, debiendo mantener dicho fondo edificado cada uno de los edificios colindantes al menos hasta una separación de dos (2) metros del lienzo medianero y en toda su altura.

Artículo 3.2.8. Variación en las condiciones de Posición y Ocupación.

Se permite la posibilidad de modificar, mediante Estudio de Detalle, las condiciones de posición y ocupación, reguladas con carácter general en los Artículos anteriores de estas Normas, estando sujeta, además, a los siguientes condicionantes:

DOCUMENTACIÓN

SOLICITANTE: AGENCIA DE VIVIENDA SOCIAL DE LA COMUNIDAD DE MADRID
SITUACIÓN: Avenida LAS SUERTES - Parcela 6.6.A UE 6 - UZP 1.03"Ensanche de Vallecas" - Ref.Cat 9883503VK4698D0000RF
(según documentación adjunta), nº 104, en el municipio de Madrid, MADRID (28051)

Plan Parcial UZP 1.03. "Ensanche de Vallecas".

1. Fijar líneas exteriores de edificación que coincidan al menos en el 75 % de su longitud con las señaladas con carácter vinculante por el Plan Parcial, consolidando ésta al menos con sus dos (2) primeras plantas y un fondo no menor de diez (10) metros.
2. Fijará el número de alturas sin sobrepasar las marcadas por el Plan Parcial para la parcela.
3. Las nuevas edificaciones cumplirán con las condiciones del art. 8.5.6. de las NN.UU del vigente P.G.O.U.M.
4. Las condiciones anteriores no son de aplicación para los Estudios de Detalle que afecten a más de una manzana, debiéndose regirse entonces por el artículo 65 del Reglamento de Planeamiento para su resolución.

Artículo 3.2.9. Edificabilidad.

La edificabilidad queda fijada para cada una de las parcelas en el cuadro de edificabilidad anexo, quedando vinculados los usos cuantificados en dicho cuadro, independientemente de la compatibilidad de usos en edificio exclusivo del artículo 3.2.19., sin perjuicio de su posterior asignación en el Proyecto de Compensación.

Artículo 3.2.10. Régimen y Número de Viviendas.

1. El régimen de usos en cada parcela es el reflejado en el cuadro de edificabilidad, debiendo mantenerse con carácter vinculante los metros cuadrados, (m2), de edificabilidad reflejados en dicho cuadro destinados a uso terciario comercial en el conjunto de la manzana.
2. El número de viviendas, que figura en el cuadro de edificabilidad es estimativo.

Artículo 3.2.11. Altura de la edificación.

1. La edificación no rebasará el número de plantas grafiado en el plano de Alineación del Plan Parcial, ni la altura de cornisa medida desde la cota de nivelación de planta baja con las siguientes medidas:
 - a) *En grado RC-1* : Ocho (8) plantas y veintiocho metros y medio (28,50).
 - b) *En grado RC-2 y RC-3* : En función de las alturas marcadas en el plano de alineaciones del Plan Parcial, tendrán las siguientes medidas:
 - Ocho (8) plantas y veintiocho metros y medio (28,50).
 - Cinco (5) plantas y veinte (20) metros.

DOCUMENTACIÓN

SOLICITANTE: AGENCIA DE VIVIENDA SOCIAL DE LA COMUNIDAD DE MADRID
SITUACIÓN: Avenida LAS SUERTES - Parcela 6.6.A UE 6 - UZP 1.03"Ensanche de Vallecas" - Ref.Cat 9883503VK4698D0000RF
(según documentación adjunta), nº 104, en el municipio de Madrid, MADRID (28051)

Plan Parcial UZP 1.03. "Ensanche de Vallecas".

2. Sobre la última planta permitida, cabrá la construcción de una planta de ático, incluida en el cómputo de la edificabilidad; los planos de la fachada exterior del ático deberán separarse de la fachada exterior de la última planta, una distancia igual o superior a tres (3) metros.

3. Se autoriza la ocupación bajo cubierta o bajo rasante, para trasteros, en las condiciones recogidas en el artículo 7.3.4. apartado 2.d. de las NN.UU. del vigente P.G.O.U.M.-97.

4. En todos los grados RC-2 y RC-3, se podrá porticar la planta baja sin superar la altura máxima de la edificación en metros, no computando la misma para el número de plantas si la superficie cerrada de esta planta no supera una tercera parte (1/3) de la superficie edificada (computable y no computable) de la planta inmediatamente superior.

5. Se autoriza la disposición de locales comunitarios en las condiciones del artículo 7.3.4. de las NN.UU. del vigente P.G.O.U.M.-97.

Artículo 3.2.12. Cota de origen y referencia.

La cota de origen y referencia coincide con la de nivelación de la planta baja y se situará de acuerdo con las determinaciones del art. 6.6.15. de las NN.UU. del vigente P.G.O.U.M.-97.

Artículo 3.2.13. Altura de los pisos.

La altura mínima de pisos será en todos los grados, de :

- Trescientos diez (310) centímetros para la planta baja.
- Doscientos ochenta y cinco (285) centímetros para la planta de piso.

Artículo 3.2.14. Espacio libre interior.

1. Los espacios libres delimitados por un conjunto edificatorio constituido por diferentes edificios situados en la misma o distintas parcelas, conforme una disposición en tipología de edificación cerrada o semicerrada, respetarán las dimensiones que se establecen en el anexo de gráficos.

2. Cuando existan viviendas exteriores que recaigan exclusivamente a este espacio libre interior, la forma del mismo y sus condiciones de

DOCUMENTACIÓN

SOLICITANTE: AGENCIA DE VIVIENDA SOCIAL DE LA COMUNIDAD DE MADRID
SITUACIÓN: Avenida LAS SUERTES - Parcela 6.6.A UE 6 - UZP 1.03"Ensanche de Vallecas" - Ref.Cat 9883503VK4698D0000RF
(según documentación adjunta), nº 104, en el municipio de Madrid, MADRID (28051)

Plan Parcial UZP 1.03. "Ensanche de Vallecas".

acceso, permitirán el paso y maniobra de un vehículo de extinción de incendios, a cuyos efectos la embocadura mínima será de cinco (5) metros de ancho por cuatro metros y medio (4,50) de alto; se preverá un área pavimentada de maniobra en el perímetro del espacio interior de ancho superior a tres (3) metros. No obstante, se admitirán otras soluciones que garanticen las condiciones de seguridad establecidas para vivienda exterior.

3. Se deberá arborar y ajardinar, al menos, el 50 % de los espacios libres de parcela.

4. Se admite la ventilación de cocinas, aseos y escaleras a través de patios de parcela cerrados que cumplan las condiciones del artículo 6.7.15. de las NN.UU. del vigente P.G.O.U.M.-97.

Artículo 3.2.15. Salientes y vuelos.

1. Se permiten los salientes y vuelos contemplados en el artículo 6.6.19 apartados 1 y 3 de las NN.UU del vigente PGOUM-97 para las fachadas exteriores e interiores de parcela, con los salientes contemplados en el art. 6.6.19. de las NN.UU. del vigente P.G.O.U.M.-97, autorizándose terrazas entrantes en las condiciones recogidas en el art. 6.6.21. de las NN.UU. del vigente P.G.O.U.M.; los miradores no computarán en edificabilidad cuando se ajusten a las condiciones del art. 6.6.19. de las NN.UU. del vigente P.G.O.U.M.

2. El saliente máximo de las cornisas y aleros respecto a los planos de fachada no excederá de ochenta (80) centímetros.

3. Se podrán autorizar cuerpos de edificación cerrados y volados sin superar las proporciones en cada fachada señaladas en el artículo 6.6.19 apartado 5 de las NN.UU del vigente PGOUM y con un saliente máximo desde la fachada de ochenta (80) centímetros.

4. La altura mínima libre de los salientes sobre la rasante de la acera tanto en fachada exterior como interior será de trescientos cuarenta (340) centímetros.

Artículo 3.2.16. Condiciones de estética.

1. Mediante Estudio de Detalle podrán variarse las condiciones del artículo anterior.

2. Cuando la edificación se destine en planta baja a usos distintos del residencial, la rasante del terreno en la banda correspondiente a la

DOCUMENTACIÓN

SOLICITANTE: AGENCIA DE VIVIENDA SOCIAL DE LA COMUNIDAD DE MADRID
SITUACIÓN: Avenida LAS SUERTES - Parcela 6.6.A UE 6 - UZP 1.03"Ensanche de Vallecas" - Ref.Cat 9883503VK4698D0000RF
(según documentación adjunta), nº 104, en el municipio de Madrid, MADRID (28051)

Plan Parcial UZP 1.03. "Ensanche de Vallecas".

separación a la alineación oficial no tendrá solución de continuidad con la de la acera.

3. La edificación tendrá en cuenta obligatoriamente en la composición de sus fachadas la posibilidad de implantación de las instalaciones de aire acondicionado para las viviendas.

4. La composición de la edificación, materiales, color y tratamiento de diseño son libres en el ámbito de esta zona.

5. Cuando la planta baja se destine a espacio porticado, el cerramiento del mismo se podrá realizar con un cerramiento hasta una altura máxima de dos metros (2,00) con protecciones diáfanos con materiales que garanticen su estabilidad.

Artículo 3.2.17. Seguridad frente a incendios.

1. La edificación se dispondrá de forma que permita la aproximación a todas las fachadas exteriores de un vehículo de bomberos a través de un espacio de maniobra que conectará directamente con la vía pública. Si el acceso se dispone desde el interior de la manzana a través de puerta o cancela, la solución constructiva de la misma permitirá su fácil y rápido franqueo. El ancho del espacio de maniobra será superior a cinco metros.

2. Si existen plantas bajo el espacio de maniobra, su estructura se proyectará considerando las cargas del vehículo para extinción de incendios.

3. En todo caso deberán cumplirse las disposiciones de la Ley de Promoción de la Accesibilidad y Supresión de Barreras Arquitectónicas (Ley 8/93) de la CAM.

Artículo 3.2.18. Requisitos de Plazas de Aparcamiento.

Deberán preverse plazas de aparcamiento en la parcela, conforme a los siguientes estándares mínimos, según los usos previstos:

- Vivienda: una plaza por vivienda o por cada 100 metros cuadrados de superficie construida.
- Comercio: una plaza por cada 100 metros cuadrados de superficie construida.
- Oficinas: una plaza por cada 50 metros cuadrados de superficie construida.
- Dotacional: una plaza por cada 100 metros cuadrados de superficie construida.

DOCUMENTACIÓN

SOLICITANTE: AGENCIA DE VIVIENDA SOCIAL DE LA COMUNIDAD DE MADRID
SITUACIÓN: Avenida LAS SUERTES - Parcela 6.6.A UE 6 - UZP 1.03"Ensanche de Vallecas" - Ref.Cat 9883503VK4698D0000RF
(según documentación adjunta), nº 104, en el municipio de Madrid, MADRID (28051)

Plan Parcial UZP 1.03. "Ensanche de Vallecas".

SECCIÓN TERCERA. RÉGIMEN DE USOS.

Artículo 3.2.19. Usos compatibles.

1. En el grado RC-1:
 - a) ASOCIADO
Los usos asociados se someterán a las disposiciones para ellos reguladas en las *condiciones generales de los usos compatibles* del art. 7.2. de las NN.UU. del P.G.O.U.M.
 - b) USO COMPLEMENTARIO
 - 1) *Terciario*
 - Oficinas en situación de planta baja y primera.
 - Comercial en categoría de mediano comercio en situación de planta inferior a la baja, baja y primera.
 - Recreativo y otros servicios terciarios en situación de planta baja y primera.
 - 2) *Dotacional*
 - En situación de planta baja y primera.
 - c) USO ALTERNATIVO
 - 1) *Terciario*
 - Hospedaje en cualquier situación por encima de la planta baja.
 - 2) *Dotacional*
 - En planta baja y primera.
2. En los grados RC-2 y RC-3:
 - a) USO ASOCIADO
Los usos asociados se someten a las disposiciones para ellos reguladas en las *condiciones generales de los usos compatibles* del capítulo 7.2. de las NN.UU. del P.G.O.U.M.
 - b) USO COMPLEMENTARIO
 - 1) *Terciario.*
 - Oficinas en cualquier situación de planta baja y primera.
 - Comercial, en categoría de mediano comercio en situación de planta inferior a la baja, baja y primera.
 - Recreativo, en categoría 1) y 2), en situación de planta inferior a la baja, baja y primera, y en categoría 3) en situación de planta inferior a la baja y baja.
 - Otros servicios terciarios, en situación de planta baja y primera.
 - Hospedaje en cualquier situación.
 - 2) *Dotacional.*
 - En situación de planta inferior a la baja, baja y primera.

DOCUMENTACIÓN

SOLICITANTE: AGENCIA DE VIVIENDA SOCIAL DE LA COMUNIDAD DE MADRID
SITUACIÓN: Avenida LAS SUERTES - Parcela 6.6.A UE 6 - UZP 1.03"Ensanche de Vallecas" - Ref.Cat 9883503VK4698D0000RF
(según documentación adjunta), nº 104, en el municipio de Madrid, MADRID (28051)

Plan Parcial UZP 1.03. "Ensanche de Vallecas".

c) USO ALTERNATIVO

1) *Terciario*

- Oficinas, se autoriza hasta el cincuenta por ciento (50%) del total del edificio.
- Hospedaje, en edificio exclusivo.

2) *Dotacional*

- En edificio exclusivo.

4. Sin necesidad de Estudio de Detalle, los usos compatibles admitidos en distintas situaciones sobre rasante, podrán desarrollarse en un edificio exclusivo dentro de la misma parcela, manteniéndose las edificabilidades que se obtienen de la aplicación directa de las condiciones establecidas para cada grado y de las situaciones sobre rasante de los usos previstos en el presente artículo.

DOCUMENTACIÓN

SOLICITANTE: AGENCIA DE VIVIENDA SOCIAL DE LA COMUNIDAD DE MADRID
SITUACIÓN: Avenida LAS SUERTES - Parcela 6.6.A UE 6 - UZP 1.03"Ensanche de Vallecas" - Ref.Cat 9883503VK4698D0000RF
(según documentación adjunta), nº 104, en el municipio de Madrid, MADRID (28051)

Plan Parcial UZP 1.03. "Ensanche de Vallecas".

CAPITULO 3.3 CONDICIONES PARTICULARES DE LA ZONA RU: EDIFICACIÓN EN VIVIENDA UNIFAMILIAR

Artículo 3.3.1. Ámbito y características.

1. Pertenecen a esta zona las áreas grafiadas en el plano de Calificación con el código RU.
2. Su tipología corresponde a edificación hilera, admitiéndose la tipología aislada o pareada en vivienda unifamiliar, en las condiciones que al efecto se regulan.
3. Su uso cualificado es residencial en su categoría de vivienda unifamiliar.

SECCIÓN PRIMERA. OBRAS.

Artículo 3.3.2. Obras admisibles.

Son admisibles las contempladas en los arts. 1.4.8., 1.4.9. y 1.4.10. de las NN.UU. del vigente P.G.O.U.M.-97.

SECCIÓN SEGUNDA. CONDICIONES DE LA NUEVA EDIFICACION.

Artículo 3.3.3. Parcela mínima.

1. Se establece en doscientos treinta (230) metros cuadrados la superficie mínima de parcela.
2. Las condiciones de parcela mínima no son de aplicación en las destinadas a usos dotacionales e infraestructurales.

DOCUMENTACIÓN

SOLICITANTE: AGENCIA DE VIVIENDA SOCIAL DE LA COMUNIDAD DE MADRID
SITUACIÓN: Avenida LAS SUERTES - Parcela 6.6.A UE 6 - UZP 1.03"Ensanche de Vallecas" - Ref.Cat 9883503VK4698D0000RF
(según documentación adjunta), nº 104, en el municipio de Madrid, MADRID (28051)

Plan Parcial UZP 1.03. "Ensanche de Vallecas".

Artículo 3.3.4. Condiciones de parcelación.

1. No cabrá efectuar parcelaciones, reparcelaciones o segregaciones de fincas que incumplan la superficie mínima de parcela, señalada en el artículo anterior, y las siguientes dimensiones mínimas de ocho (8) metros lineales y cinco (5) metros lineales en su lindero frontal para tipología de vivienda aislada o pareada y tipología de vivienda agrupada en hilera, respectivamente.
2. La forma de la parcela permitirá inscribir en la misma un círculo de diámetro igual o superior a seiscientos setenta y cinco (675) centímetros en vivienda aislada o pareada y quinientos (500) centímetros en vivienda en hilera.
3. En parcelaciones de vivienda unifamiliar adosada, aislada o en hilera, la proporción entre el fondo de la parcela y su frente no excederá de cinco a uno (5:1).

Artículo 3.3.5. Separación a linderos.

1. La separación de las fachadas a los linderos laterales será como mínimo de tres (3) metros en edificaciones aisladas o pareadas.
2. Respecto al lindero testero, la separación será igual o superior a 2H:3 con un mínimo de cuatro (4) metros. Siendo el valor de (H), la altura de cornisa de la fachada enfrentada al testero, la planta baja podrá adosarse al testero cuando la rasante de la parcela en contacto con el testero esté a más de cuatro (4) metros por debajo de la rasante de la parcela enfrentada al testero, y la cota de coronación en planta baja no sobrepase, en su contacto con el testero la rasante de la parcela colindante.
3. La edificación podrá adosarse a los linderos en las condiciones que determina el artículo 6.3.13., apartados 2, 3 y 4, de las NN.UU. del P.G.O.U.M.-97.
4. En cualquier caso, cuando se adosen, el conjunto continuo de planos de fachadas, no superará una longitud máxima de cuarenta y ocho (48) metros lineales, pudiéndose superar esta dimensión a través de Estudio de Detalle, sin rebasar en ningún caso los setenta y cinco (75) metros lineales.

DOCUMENTACIÓN

SOLICITANTE: AGENCIA DE VIVIENDA SOCIAL DE LA COMUNIDAD DE MADRID
SITUACIÓN: Avenida LAS SUERTES - Parcela 6.6.A UE 6 - UZP 1.03"Ensanche de Vallecas" - Ref.Cat 9883503VK4698D0000RF
(según documentación adjunta), nº 104, en el municipio de Madrid, MADRID (28051)

Plan Parcial UZP 1.03. "Ensanche de Vallecas".

Artículo 3.3.6. Retranqueos.

1. La separación entre el plano de la fachada y la alineación oficial será igual o superior a cuatro (4) metros.
2. El espacio correspondiente al retranqueo no podrá ocuparse con ningún tipo de construcción sobre rasante, salvo las instalaciones deportivas, piscinas y aparcamientos regulados en el art. 6.10.20. de las NN.UU. del vigente P.G.O.U.M., sin cerramiento ni cubrición.
3. Se autoriza la construcción de un cuerpo de edificación destinado a usos secundarios, que podrá situarse en la alineación oficial y adosado a uno de los linderos laterales, para lo que se requerirá compromiso de adosamiento con la parcela del propietario colindante en las condiciones señaladas en el epígrafe 4 del artículo 6.3.13. de las NN.UU. del vigente P.G.O.U.M. sujeto a las siguientes condiciones:
 - a) No estar destinado a estancia, dormitorio o cocina.
 - b) Sólo cabrá su autorización cuando la superficie de la parcela sea inferior a quinientos (500) metros cuadrados.
 - c) La altura de la construcción no excederá de una (1) planta, ni su altura de coronación será superior a trescientos cincuenta (350) centímetros.
 - d) El cuerpo de edificación no podrá tener una longitud en línea de fachada superior a cinco (5) metros, ni ser la dimensión de su línea de fachada mayor del cincuenta por ciento (50 %) de la medida del lindero frontal de la parcela.
 - e) El espacio de retranqueo no edificado deberá destinarse a jardín o aparcamiento en superficie. No abrirán a él tendedores, salvo que sean cerrados. Podrán instalarse en dichas superficies pérgolas y elementos para sujeción de emparrados y enredaderas.

Artículo 3.3.7. Ocupación.

1. La ocupación de la parcela por el conjunto de edificaciones situadas sobre rasante y en semisótano no podrá ser superior al cincuenta por ciento (50 %) de la superficie de parcela.
2. Únicamente se admite una planta bajo rasante, incluida el semisótano.
3. La ocupación de la parcela en planta de sótano podrá ser del cien por cien (100 %), menos en los retranqueos a alineaciones.

DOCUMENTACIÓN

SOLICITANTE: AGENCIA DE VIVIENDA SOCIAL DE LA COMUNIDAD DE MADRID
SITUACIÓN: Avenida LAS SUERTES - Parcela 6.6.A UE 6 - UZP 1.03"Ensanche de Vallecas" - Ref.Cat 9883503VK4698D0000RF
(según documentación adjunta), nº 104, en el municipio de Madrid, MADRID (28051)

Plan Parcial UZP 1.03. "Ensanche de Vallecas".

4. Los espacios libres deberán ajustarse a las condiciones reguladas en el art. 6.10.20. de las NN.UU. del vigente P.G.O.U.M..

5. En las parcelaciones donde se generen espacios libres comunes podrán ocuparse bajo rasante para aparcamiento colectivo con sujeción en todo caso a lo dispuesto en el capítulo 7.5. de las NN.UU. del P.G.O.U.M.-97 y el art. 3.13. de esta normativa particular.

Artículo 3.3.8. Coeficiente de edificabilidad.

La edificabilidad máxima quedará fijada para cada parcela en el cuadro de edificabilidades anexo.

Artículo 3.3.9. Altura de cornisa.

1. La cota de origen y referencia para la medición de la altura de cornisa será la de la rasante de la acera en el punto medio de la fachada en que se sitúa el acceso al edificio.

2. La edificación no podrá superar una altura de tres (3) plantas, ni una altura de cornisa de ochocientos setenta (870) centímetros, medidos desde la cota de origen y referencia.

3. La cota de planta baja no podrá situarse a más de ciento cincuenta (150) centímetros sobre la rasante de la acera en el punto medio de la fachada.

4. En construcción con cubierta plana sobre la tercera planta se admite la construcción de una planta, con una superficie máxima inferior o igual al diez por ciento (10 %) de la superficie edificada de la planta sobre la que se sitúa, destinado a casetón de ascensores, escaleras o tendedero.

5. La altura de coronación de la edificación no superará los mil doscientos ochenta (1.280) centímetros.

Artículo 3.3.10. Altura de pisos.

La altura de pisos será igual o superior a doscientos ochenta (280) centímetros. Se exceptúan de esta condición, las obras que se realicen en interiores de edificios existentes.

DOCUMENTACIÓN

SOLICITANTE: AGENCIA DE VIVIENDA SOCIAL DE LA COMUNIDAD DE MADRID
SITUACIÓN: Avenida LAS SUERTES - Parcela 6.6.A UE 6 - UZP 1.03"Ensanche de Vallecas" - Ref.Cat 9883503VK4698D0000RF
(según documentación adjunta), nº 104, en el municipio de Madrid, MADRID (28051)

Plan Parcial UZP 1.03. "Ensanche de Vallecas".

Artículo 3.3.11. Tratamiento de medianeras.

En todos los casos en que la edificación se adose a un lindero medianero, se respetarán las normas siguientes:

- a) Los muros medianeros que queden al descubierto se tratarán con los mismos materiales y calidad que el resto de las fachadas.
- b) La diferencia de altura total de los cuerpos de edificación medianeros no podrá exceder de trescientos cincuenta (350) centímetros.

Artículo 3.3.12. Condiciones estéticas.

El diseño y tratamiento de fachadas es libre.

Artículo 3.3.13. Condiciones especiales.

1 Edificación en régimen especial de vivienda unifamiliar.
A través de un proyecto parcelación, podrán admitirse actuaciones sometidas al régimen especial de vivienda unifamiliar, regulado en el art. 7.3.1. de las NN.UU. del P.G.O.U.M.-97, con las siguientes condiciones adicionales:

- a) Será necesario tramitar simultáneamente un Estudio de Detalle que resuelva la ordenación de conjunto.
- b) La superficie del espacio libre privado de la parte de cada parcela donde se sitúa cada vivienda unifamiliar, deberá cumplir las condiciones impuestas a los patios.
- c) La superficie del elemento común de la parcelación, tendrá la consideración de espacio libre y su forma permitirá en su interior la inscripción de un círculo de diámetro igual o superior a veinte (20) metros. Dicho espacio libre podrá destinarse a uso de jardín, piscinas o instalaciones deportivas al aire libre, no pudiendo resolverse a su costa y en superficie, la dotación de plazas de aparcamiento. Podrá ser ocupado bajo rasante por una planta enteramente subterránea destinada, exclusivamente a garaje e instalaciones al servicio de las edificaciones. Su cubierta permitirá el ajardinamiento.
- d) El garaje aparcamiento será común para todas las viviendas unifamiliares ordenadas, no permitiéndose acceso exclusivo directo desde la vía pública a ninguna de ellas.

DOCUMENTACIÓN

SOLICITANTE: AGENCIA DE VIVIENDA SOCIAL DE LA COMUNIDAD DE MADRID
SITUACIÓN: Avenida LAS SUERTES - Parcela 6.6.A UE 6 - UZP 1.03"Ensanche de Vallecas" - Ref.Cat 9883503VK4698D0000RF
(según documentación adjunta), nº 104, en el municipio de Madrid, MADRID (28051)

Plan Parcial UZP 1.03. "Ensanche de Vallecas".

e) Se centralizará la recogida de basuras en un único espacio, con situación inmediata a la vía pública.

Artículo 3.3.14. Plazas de Aparcamiento.

1. Se proveerá, en el interior de cada parcela, una plaza de aparcamiento por cada 100 metros cuadrados de superficie edificada y en todo caso, por cada unidad de vivienda.
2. En el caso de proyectos o actuaciones que afecten a dos o más parcelas colindantes podrán establecerse soluciones con accesos y/o garajes compartidos, debiendo los elementos comunes escriturarse en pro-indiviso como espacio o edificación común a las viviendas de la actuación.
3. En el caso de garajes compartidos, bajo rasante, las calzadas de acceso a las plazas asignadas a cada vivienda no contabilizarán a efectos de edificabilidad.

Artículo 3.3.15. Cerramiento de Parcela.

El cerramiento de parcela será acorde a los existentes y sólo podrá hacerse con elementos opacos de cincuenta (50) centímetros de altura máxima, autorizándose sobre ésta, hasta doscientos cincuenta (250) centímetros de altura máxima, protecciones diáfanas estéticamente admisibles o pantallas vegetales; se admitirán además, cuadros de contadores de las compañías suministradoras integradas dentro del cerramiento, con las medidas necesarias a su instalación.

SECCIÓN TERCERA. RÉGIMEN DE USOS.

Artículo 3.3.16. Usos compatibles.

a) USO ASOCIADO.

Los usos asociados se someten a las disposiciones para ellos reguladas en las *condiciones generales de los usos compatibles* del capítulo 7.2. de las NN.UU. del P.G.O.U.M.-97.

b) USO AUTORIZABLE.

1) *Terciario*

- Oficinas, categoría de despacho profesional anexo a vivienda.

2) *Dotacional*

- En edificio exclusivo.

DOCUMENTACIÓN

SOLICITANTE: AGENCIA DE VIVIENDA SOCIAL DE LA COMUNIDAD DE MADRID
SITUACIÓN: Avenida LAS SUERTES - Parcela 6.6.A UE 6 - UZP 1.03"Ensanche de Vallecas" - Ref.Cat 9883503VK4698D0000RF
(según documentación adjunta), nº 104, en el municipio de Madrid, MADRID (28051)

Plan Parcial UZP 1.03. "Ensanche de Vallecas".

- c) USO ALTERNATIVO.
1) *Dotacional*
- En edificio exclusivo.

DOCUMENTACIÓN

SOLICITANTE: AGENCIA DE VIVIENDA SOCIAL DE LA COMUNIDAD DE MADRID
SITUACIÓN: Avenida LAS SUERTES - Parcela 6.6.A UE 6 - UZP 1.03"Ensanche de Vallecas" - Ref.Cat 9883503VK4698D0000RF
(según documentación adjunta), nº 104, en el municipio de Madrid, MADRID (28051)

Plan Parcial UZP 1.03. "Ensanche de Vallecas".

CAPITULO 3.4 CONDICIONES PARTICULARES DE LA ZONA TO EDIFICACIÓN DE USO TERCIARIO. OFICINAS.

Artículo 3.4.1. Definición y Ámbito.

1. Corresponde a la tipología de edificación aislada, de uso cualificado terciario, que por su emplazamiento o características formales requieren una ordenación específica, concretada mediante la definición gráfica precisa de su sólido capaz.
2. Pertenecen a esta zona las áreas grafiadas en el plano de calificación con código TO.

SECCIÓN PRIMERA. OBRAS.

Artículo 3.4.2. Obras admisibles.

Podrán ejecutarse cualquiera de las obras contempladas en los arts. 1.4.8, 1.4.9 y 1.4.10. de las NN.UU. del vigente P.G.O.U.M.-97.

SECCIÓN SEGUNDA. CONDICIONES DE LA NUEVA EDIFICACIÓN.

Artículo 3.4.3. Parcela Mínima.

1. No se establece parcela mínima, pudiendo construirse cualquier parcela que permita cumplir las condiciones fijadas por estas Normas y por los Títulos 6 y 7 del P.G.O.U.M. de 1997, en lo que sean de aplicación.
2. Las condiciones de parcela mínima no son de aplicación en las destinadas a usos dotacionales e infraestructuras.

DOCUMENTACIÓN

SOLICITANTE: AGENCIA DE VIVIENDA SOCIAL DE LA COMUNIDAD DE MADRID
SITUACIÓN: Avenida LAS SUERTES - Parcela 6.6.A UE 6 - UZP 1.03"Ensanche de Vallecas" - Ref.Cat 9883503VK4698D0000RF
(según documentación adjunta), nº 104, en el municipio de Madrid, MADRID (28051)

Plan Parcial UZP 1.03. "Ensanche de Vallecas".

Artículo 3.4.4. Parcelación.

A efectos de parcelaciones, reparcelaciones y segregaciones, la división de las parcelas originales deberá cumplir los siguientes requisitos:

1. Uno de los frentes de parcela resultantes será de al menos treinta (30) metros.
2. La forma de la parcela permitirá inscribir un círculo de superficie igual o superior a doce (12) metros.
3. La superficie mínima será la resultante de dividir la parcela según croquis adjunto y no se admite ningún otro tipo de segregación o parcelación.

Artículo 3.4.5. Posición y Ocupación.

1. La edificación deberá posicionarse sobre la alineación exterior señalada en el Plano de Alineaciones del Plan Parcial, teniendo el carácter de vinculante, y deberá consolidarse ésta en más de una (1) planta y en el cien por cien (100%) de cada una de sus fachadas.
2. Por encima de las plantas consolidadas con las condiciones del apartado anterior se autorizan entrantes, retranqueos y discontinuidades de la edificación, cumpliendo las restantes condiciones particulares de la zona.
3. Se permiten los salientes contemplados en el art. 6.6.19 de las NN.UU. del vigente P.G.O.U.M.-97.
4. En plantas bajo rasante podrán ocuparse la totalidad de la superficie de la parcela.
5. En el caso que se produzca segregación de la parcela original o manzana sin que exista proyecto unitario el fondo edificado obligatorio en el lienzo medianero deberá consolidarse con la edificación en toda su altura.

Artículo 3.4.6. Cornisas y aleros.

Se autorizan las cornisas y aleros en las condiciones del art. 6.6.20. de las NN.UU. del vigente P.G.O.U.M.97.

DOCUMENTACIÓN

SOLICITANTE: AGENCIA DE VIVIENDA SOCIAL DE LA COMUNIDAD DE MADRID
SITUACIÓN: Avenida LAS SUERTES - Parcela 6.6.A UE 6 - UZP 1.03"Ensanche de Vallecas" - Ref.Cat 9883503VK4698D0000RF
(según documentación adjunta), nº 104, en el municipio de Madrid, MADRID (28051)

Plan Parcial UZP 1.03. "Ensanche de Vallecas".

Artículo 3.4.7. Modificación de las condiciones de Posición y Ocupación.

- 1 No será posible modificar, mediante Estudio de Detalle, las condiciones de posición y ocupación, establecidas en los Artículos precedentes.
- 2 Las condiciones anteriores no son de aplicación para el Estudio de Detalle que afecte a la manzana formada por las parcelas 1.3, 1.4 y 1.5, debiéndose regirse entonces por el artículo 65 del Reglamento de Planeamiento para su resolución.

Artículo 3.4.8. Edificabilidad.

La edificabilidad de la parcela será la consignada en el cuadro de edificabilidad anexo.

Artículo 3.4.9. Altura de la edificación.

La edificación no rebasará el número de plantas grafiado en el plano de Alineaciones del Plan Parcial, ni la altura de cornisa fijada en:

1. Edificios con seis plantas, grafiados sobre el plano de Alineaciones, su altura de cornisa máxima será de veinticuatro (24) metros.
2. Edificios con ocho plantas, grafiados sobre el plano de Alineaciones, su altura de cornisa máxima será de treinta (30) metros.

La altura de cornisa se medirá desde la cota de nivelación de planta baja y se situará ésta de acuerdo con las determinaciones del art. 6.6.15. de las NN.UU. del vigente P.G.O.U.M.

La altura libre mínima de piso será de trescientos (300) centímetros para todas las plantas sobre rasante.

Sobre la altura de cornisa sólo se permite la construcción de casetones de escalera y ascensores en cubiertas planas hasta una altura de trescientos setenta y cinco (375) centímetros sobre el forjado de la última planta. Además se podrá implantar maquinaria de instalaciones propia del edificio sin ningún tipo de cubrición y protegidas visualmente desde la calle sin límite de altura.

Sobre la altura de cornisa, igualmente, podrán construirse las vertientes de la cubierta en las condiciones del art. 6.6.11. de las NN.UU. del vigente P.G.O.U.M.-97.

DOCUMENTACIÓN

SOLICITANTE: AGENCIA DE VIVIENDA SOCIAL DE LA COMUNIDAD DE MADRID
SITUACIÓN: Avenida LAS SUERTES - Parcela 6.6.A UE 6 - UZP 1.03"Ensanche de Vallecas" - Ref.Cat 9883503VK4698D0000RF
(según documentación adjunta), nº 104, en el municipio de Madrid, MADRID (28051)

Plan Parcial UZP 1.03. "Ensanche de Vallecas".

Artículo 3.4.10. Condiciones estéticas.

La composición de la edificación, materiales, color y tratamiento de diseño son libres en el ámbito de esta zona.

SECCIÓN TERCERA. RÉGIMEN DE USOS.

Artículo 3.4.11. Usos compatibles.

a) USO ASOCIADO

Los usos asociados se someten a las disposiciones para ellos reguladas en las *condiciones generales de los usos compatibles* del capítulo 7.2. de las NN.UU. del vigente P.G.O.U.M.-97.

b) USO COMPLEMENTARIO

1) Terciario

- Comercial, en situación de planta inferior a la baja, baja y primera con superficie inferior a doscientos cincuenta (250) metros cuadrados para comercio alimentario, e inferior a quinientos (500) metros cuadrados para comercio no alimentario.
- Recreativo, en situación de planta inferior a la baja y baja.
- Otros servicios terciarios, en situación de planta inferior a la baja, baja y primera.

2) Dotacional

- En situación de planta inferior a la baja, baja y primera.

c) USO ALTERNATIVO

1) Dotacional

- En edificio exclusivo.

2) Terciario

- Hospedaje, en edificio exclusivo

Artículo 3.4.12. Plazas de Aparcamiento.

- 1 En el interior de cada manzana, o parcela en su caso, se proveerán plazas de aparcamiento suficientes para atender los siguientes estándares :
 - *Hotelero* : una por cada habitación o cada 50 metros cuadrados si fuese mayor.
 - *Terciario* : una por cada 65 metros cuadrados construidos.
 - *Comercio* : una por cada 75 metros cuadrados construidos.
 - *Dotacional* : una por cada 100 metros cuadrados construidos.

2. En cualquier caso se aplicarán las dotaciones mínimas de aparcamiento que se deducen de las Normas del P.G.O.U.M.-97. En caso de que resultasen más restrictivas por el uso con lo expresado en el punto anterior, se cumplirán las que requieran mayor número de plazas.

DOCUMENTACIÓN

SOLICITANTE: AGENCIA DE VIVIENDA SOCIAL DE LA COMUNIDAD DE MADRID
SITUACIÓN: Avenida LAS SUERTES - Parcela 6.6.A UE 6 - UZP 1.03"Ensanche de Vallecas" - Ref.Cat 9883503VK4698D0000RF
(según documentación adjunta), nº 104, en el municipio de Madrid, MADRID (28051)

Plan Parcial UZP 1.03. "Ensanche de Vallecas".

CAPITULO 3.5 CONDICIONES PARTICULARES DE LA ZONA I. ACTIVIDADES INDUSTRIALES.

Artículo 3.5.1. Ámbito y características.

1. Pertenecen a esta zona las áreas grafiadas en el plano de calificación con el código I.
2. Los edificios responderán a la tipología de parque industrial, entre medianerías o en edificación aislada.
3. Su uso cualificado es el industrial, en coexistencia con terciario de oficinas, entendiendo como coexistencia la posibilidad de implantación de ambos en edificios diferenciados o en un mismo edificio.

SECCIÓN PRIMERA. OBRAS.

Artículo 3.5.2. Obras admisibles.

Son admisibles aquellas obras que quedan reflejadas en los arts. 1.4.8., 1.4.9. y 1.4.10. de estas NN.UU. del vigente P.G.O.U.M.-97.

SECCIÓN SEGUNDA. CONDICIONES DE LA NUEVA EDIFICACIÓN.

Artículo 3.5.3. Parcela mínima.

1. No se establece condición de parcela mínima para las parcelas existentes, pudiendo construirse cualquier parcela edificable cumpliendo las restantes condiciones particulares de la zona.
2. Las condiciones de parcela mínima no son de aplicación en las destinadas a usos dotacionales e infraestructuras.

DOCUMENTACIÓN

SOLICITANTE: AGENCIA DE VIVIENDA SOCIAL DE LA COMUNIDAD DE MADRID
SITUACIÓN: Avenida LAS SUERTES - Parcela 6.6.A UE 6 - UZP 1.03"Ensanche de Vallecas" - Ref.Cat 9883503VK4698D0000RF
(según documentación adjunta), nº 104, en el municipio de Madrid, MADRID (28051)

Plan Parcial UZP 1.03. "Ensanche de Vallecas".

Artículo 3.5.4. Condiciones de parcelación.

1. A efectos de parcelaciones, reparcelaciones y segregaciones se establecen las siguientes condiciones :

- a) *Superficie mínima* : Quinientos (500) metros cuadrados.
- b) *Frente mínimo* : Quince (15) metros.
- c) *Forma de la parcela* : Será tal que permita inscribir en su interior un círculo de diámetro igual o superior a quince (15) metros.

2. Estas condiciones no son de aplicación en todas las parcelas destinadas a usos dotacionales e infraestructurales.

Artículo 3.5.5. Separación a linderos.

1. La edificación deberá construirse entre medianeras en todo su fondo de edificación. No obstante, si las características de la edificación colindante lo hiciera necesario, se admite la separación a los linderos laterales, con un ancho mínimo de tres (3) metros, y en caso de recaer huecos de ventilación, el ancho de la separación al lindero de cada uno de los cuerpos de edificación enfrentados al mismo, cumplirá las condiciones que para patios de parcela cerrados se establecen en las normas urbanísticas del P.G.O.U.M vigente y el artículo 5.7. de esta normativa.

En parcelas calificadas como uso dotacional deberá separarse de los linderos laterales en las mismas condiciones que en el párrafo anterior como mínimo.

Las medianeras que quedaran al descubierto serán tratadas como fachadas, por el propietario de la nueva edificación.

La edificación se separará del lindero testero una distancia igual o superior a H:3 de la altura de coronación de cada uno de los cuerpos de edificación enfrentados al mismo, con un mínimo de tres (3) metros.

2. En todos los casos de solicitud de construcción adosada a medianerías, la concesión de licencia sólo podrá hacerse previo informe de los departamentos municipales competentes, que muestre, que tanto la actividad a que se destina el edificio, como la solución de diseño y construcción del mismo, no suponen incremento de riesgo para el edificio al que se adosa. Si la solicitud de licencia de obras no especifica el destino preciso del edificio, el riesgo evidente de la

DOCUMENTACIÓN

SOLICITANTE: AGENCIA DE VIVIENDA SOCIAL DE LA COMUNIDAD DE MADRID
SITUACIÓN: Avenida LAS SUERTES - Parcela 6.6.A UE 6 - UZP 1.03"Ensanche de Vallecas" - Ref.Cat 9883503VK4698D0000RF
(según documentación adjunta), nº 104, en el municipio de Madrid, MADRID (28051)

Plan Parcial UZP 1.03. "Ensanche de Vallecas".

actividad que en su momento se pretenda implantar, podrá suponer la no concesión de licencia de ocupación.

Artículo 3.5.6. Posición del edificio respecto a la alineación oficial.

1. El edificio situará una de sus fachadas de acceso exteriores sobre y a lo largo de la alineación oficial en toda su altura, salvo lo dispuesto en los puntos siguientes en los que se podrá separar paralelamente a la alineación oficial:

- En actuaciones por manzana completa, mediante Estudio de Detalle.
- En parcelas de esquina, mediante chaflanes, dispuestos perpendicularmente a la bisectriz del ángulo formado por las alineaciones oficiales, con un frente de ocho (8) metros; en este caso habrá de cederse al Ayuntamiento el espacio libre ya urbanizado en las condiciones que le rodean.
- En el caso de que por el resultado de aplicar las condiciones descritas en los puntos anteriores, quedaran medianeras al descubierto, corresponderá al propietario que lleva a efecto la actuación tratar dichas medianeras como fachadas.
- En ningún caso se entenderá incrementada la altura de la edificación como consecuencia de la separación autorizada anteriormente.

2. Bajo rasante se permite ocupar la totalidad de la parcela con una planta en condición de sótano, destinada a aparcamiento del edificio y cuartos de instalaciones para el mismo.

Artículo 3.5.7. Separación entre edificios.

Cuando en una parcela existan varias construcciones que tengan planos de fachada enfrentados o solapados, cumplirán una separación relativa igual o superior a la establecida para patios de parcela en el art. 6.7.15. de las NN.UU. del vigente P.G.O.U.M.-97.

Artículo 3.5.8. Coeficiente de edificabilidad.

El coeficiente de edificabilidad neta por parcela edificable se establece en uno con seis (1,6) metros cuadrados por metro cuadrado de parcela,

DOCUMENTACIÓN

SOLICITANTE: AGENCIA DE VIVIENDA SOCIAL DE LA COMUNIDAD DE MADRID
SITUACIÓN: Avenida LAS SUERTES - Parcela 6.6.A UE 6 - UZP 1.03"Ensanche de Vallecas" - Ref.Cat 9883503VK4698D0000RF
(según documentación adjunta), nº 104, en el municipio de Madrid, MADRID (28051)

Plan Parcial UZP 1.03. "Ensanche de Vallecas".

excepto la parcela 5.27 que tendrá la edificabilidad que indica el cuadro de edificabilidades del Plan Parcial.

Artículo 3.5.9. Altura de la edificación.

1. El número de plantas vendrá determinado en función del ancho de la calle y responderá a:

Ancho Calle (mts.)	Nº Plantas	Altura Cornisa (mts.)
Hasta 25 metros	2	10,00
Desde 25 metros inclusive	3	11,50

En parcelas de esquina a calles de distinto ancho, se podrá mantener la mayor altura en los primeros quince (15) metros de fondo, en la fachada correspondiente a la calle de menor ancho, hasta la perpendicular a su alineación oficial trazada en el punto de intersección de dicha alineación y la prolongación de la paralela trazada a quince (15) metros de la alineación oficial de la calle de mayor ancho. A partir de los quince (15) metros de fondo de cada una de las alineaciones oficiales la altura será la correspondiente a la calle de menor ancho.

2. Son admisibles por encima de sus alturas los elementos de instalaciones indispensables al proceso industrial.

Artículo 3.5.10. Medición de la altura.

1. La altura de la edificación se medirá por procedimientos distintos, según que la edificación se sitúe o no en alineación oficial.

2. En los edificios situados sobre alineación oficial, la medición de la altura se hará conforme a lo dispuesto en el art. 6.6.8. apartado 5. de las NN.UU. del vigente P.G.O.U.M.-97.

3. En edificación aislada, la medición de la altura se realizará respecto a la cota de nivelación de la planta baja, que se situará según lo dispuesto en el art. 6.6.15. apartado 1.b. de las NN.UU. del vigente P.G.O.U.M.-97.

Artículo 3.5.11. Altura de pisos.

La planta baja tendrá una altura de piso mínima de cuatro (4) metros y la planta de pisos tendrá tres (3) metros de altura de piso mínima.

DOCUMENTACIÓN

SOLICITANTE: AGENCIA DE VIVIENDA SOCIAL DE LA COMUNIDAD DE MADRID
SITUACIÓN: Avenida LAS SUERTES - Parcela 6.6.A UE 6 - UZP 1.03"Ensanche de Vallecas" - Ref.Cat 9883503VK4698D0000RF
(según documentación adjunta), nº 104, en el municipio de Madrid, MADRID (28051)

Plan Parcial UZP 1.03. "Ensanche de Vallecas".

Artículo 3.5.12. Condiciones higiénicas.

Se admiten los patios de parcela o en fachada interior no visible desde la vía pública.

Artículo 3.5.13. Prevención de incendios.

Se estará a lo dispuesto en la Ordenanza de Prevención de Incendios y demás disposiciones sectoriales de aplicación, con informe preceptivo del Departamento de Protección Civil en lo referente a la disposición y usos.

Artículo 3.5.14. Salientes permitidos.

1. No se admiten vuelos distintos de los aleros o cornisas, con saliente máximo de setenta y cinco (75) centímetros sobre la alineación oficial.
2. Cuando la edificación no se posicione sobre la alineación oficial, se autorizan miradores y terrazas con un vuelo máximo de setenta y cinco (75) centímetros, además de los recogidos en el apartado anterior.

Artículo 3.5.15. Condiciones estéticas.

1. La composición y tratamiento de fachadas es libre.
2. Protección del arbolado.
En el espacio libre se procurará la plantación de arbolado y ajardinamiento hasta el 50% de su superficie.
La plantación se realizará con separaciones adecuadas a la especie arbórea elegida, con intervalo medio de cinco (5) metros.
3. El espacio libre resultante del retranqueo o de la separación de la alineación oficial y los linderos, podrá dedicarse a aparcamiento en superficie o muelle de carga hasta el 50% de su superficie libre, no pudiendo realizarse en el mismo el almacenaje al aire libre de productos.

DOCUMENTACIÓN

SOLICITANTE: AGENCIA DE VIVIENDA SOCIAL DE LA COMUNIDAD DE MADRID
SITUACIÓN: Avenida LAS SUERTES - Parcela 6.6.A UE 6 - UZP 1.03"Ensanche de Vallecas" - Ref.Cat 9883503VK4698D0000RF
(según documentación adjunta), nº 104, en el municipio de Madrid, MADRID (28051)

Plan Parcial UZP 1.03. "Ensanche de Vallecas".

Artículo 3.5.16. Variación en las condiciones de posición y ocupación.

Se podrán modificar mediante Estudio de Detalle las condiciones de posición y ocupación, reguladas con carácter general en los Artículos anteriores de esta normativa particular.

SECCIÓN TERCERA. RÉGIMEN DE LOS USOS.

Artículo 3.5.17. Sistema de usos compatibles.

a) USO ASOCIADO.

Los usos asociados se someten a las disposiciones para ellos reguladas en las *condiciones generales de los usos compatibles* del capítulo 7.2., si bien para implantación con tal carácter de los usos que a continuación se enuncian se cumplirán las siguientes :

1) *Residencial*

Máximo una (1) vivienda de ciento cincuenta (150) metros cuadrados por parcela, asociada al uso característico industrial.

2) *Terciario*

- Oficinas, en cualquier situación, con una superficie inferior o igual al veinticinco por ciento (25 %) de la superficie total edificada.

- Comercial, categoría de pequeño comercio con una superficie inferior o igual al veinte por ciento (20 %) de la superficie total edificada, en situación de planta baja e inferior a la baja.

- Recreativo, con una superficie del diez por ciento (10 %) de la superficie total edificada, en situación de planta baja e inferior a la baja.

- Otros servicios terciarios, con una superficie inferior o igual al diez por ciento (10%) de la superficie total edificada en situación de planta baja e interior a la baja.

b) USO COMPLEMENTARIO

El conjunto de los usos complementarios no superará el veinticinco por ciento (25 %) de la superficie total edificada.

1) *Terciario*

- Oficinas, en cualquier situación, con una superficie del diez por ciento (10 %) de la superficie total edificada.

- Comercial, categoría de pequeño comercio en situación de planta inferior a la baja y baja, con una superficie del conjunto de los locales inferiores, o igual, al veinte por ciento (20 %) de la superficie total edificada.

- Recreativo, en categoría 2), en situación de planta inferior a la baja y baja, con una superficie en su conjunto inferior o igual al diez por ciento (10 %) de la superficie total edificada.

DOCUMENTACIÓN

SOLICITANTE: AGENCIA DE VIVIENDA SOCIAL DE LA COMUNIDAD DE MADRID
SITUACIÓN: Avenida LAS SUERTES - Parcela 6.6.A UE 6 - UZP 1.03"Ensanche de Vallecas" - Ref.Cat 9883503VK4698D0000RF
(según documentación adjunta), nº 104, en el municipio de Madrid, MADRID (28051)

Plan Parcial UZP 1.03. "Ensanche de Vallecas".

- Otros servicios terciarios, en situación de planta inferior a la baja y baja, con una superficie en su conjunto inferior o igual al diez por ciento (10 %) de la superficie total edificada.

c) **USO ALTERNATIVO**

1) *Dotacional*

- Dedicado a la formación profesional, en edificio exclusivo y edificación aislada.

2) *Terciario*

- Hospedaje, en edificio exclusivo y edificación aislada.

DOCUMENTACIÓN

SOLICITANTE: AGENCIA DE VIVIENDA SOCIAL DE LA COMUNIDAD DE MADRID
SITUACIÓN: Avenida LAS SUERTES - Parcela 6.6.A UE 6 - UZP 1.03"Ensanche de Vallecas" - Ref.Cat 9883503VK4698D0000RF
(según documentación adjunta), nº 104, en el municipio de Madrid, MADRID (28051)

Plan Parcial UZP 1.03. "Ensanche de Vallecas".

CAPITULO 3.6 CONDICIONES PARTICULARES DE LA ZONA CC. CONSOLIDACIÓN DEL CASCO ANEXIONADO.

Artículo 3.6.1. Ámbito y características.

1. Pertenecen a esta zona las Áreas grafiadas en el Plano de calificación con código CC.
2. Es objeto de esta norma la conservación de las características morfológicas y tipológicas del tejido urbano, de la edificación y usos existentes, así como la integración ambiental de la nueva edificación.
3. Responde a las tipologías de edificación en manzana cerrada o entre medianerías.
4. Su uso cualificado es el residencial.

SECCIÓN PRIMERA. OBRAS.

Artículo 3.6.2. Obras admisibles.

Serán admisibles las siguientes obras:

- a) *Obras en los edificios*: Se admiten todo tipo de obras en los edificios.
- b) *Obras de demolición*: Se podrán ejecutar obras de demolición parcial y total.
- c) *Obras de nueva edificación* están permitidas las de:
 - c.1) *Obras de sustitución.*
 - c.2) *Obras de nueva planta.*
 - c.3) *Obras de ampliación.*

DOCUMENTACIÓN

SOLICITANTE: AGENCIA DE VIVIENDA SOCIAL DE LA COMUNIDAD DE MADRID
SITUACIÓN: Avenida LAS SUERTES - Parcela 6.6.A UE 6 - UZP 1.03"Ensanche de Vallecas" - Ref.Cat 9883503VK4698D0000RF
(según documentación adjunta), nº 104, en el municipio de Madrid, MADRID (28051)

Plan Parcial UZP 1.03. "Ensanche de Vallecas".

SECCIÓN SEGUNDA. CONDICIONES DE LAS OBRAS DE NUEVA EDIFICACIÓN.

Artículo 3.6.3. División del ámbito.

A los efectos de la aplicación de los parámetros y condiciones de la edificación y de sus relaciones con el entorno, se distinguen y señalan en el Plano de Calificación del Plan Parcial dos grados, el grado CC-2 corresponde a la tipología de edificación en manzana cerrada, siendo de aplicación las condiciones de la norma zonal 5.2ª del vigente P.G.O.U.M. para lo no regulado en esta normativa, y el grado CC-1 corresponde a la tipología de la edificación de baja altura entre medianerías conformando hilera.

Artículo 3.6.4. Parcela mínima.

1. Se entiende por parcela mínima aquella que es capaz de acoger, cumpliendo las restantes condiciones particulares, una vivienda que cumpla con la superficie establecida para vivienda mínima en las normas del vigente PGOUM-97.
2. Las condiciones de parcela mínima no son de aplicación en las destinadas a usos dotacionales e infraestructurales.

Artículo 3.6.5. Condiciones de parcelación.

A efecto de nuevas parcelaciones, reparcelaciones o segregaciones en el grado CC-2, se establecen las siguientes condiciones:

- a) Superficie mínima, quinientos (500) metros cuadrados.
- b) La forma de la parcela permitirá inscribir un círculo de diez (10) metros de diámetro en su interior, y tendrá un frente mínimo de diez (10) metros, la parcela.

A efectos de reparcelaciones, parcelaciones y segregaciones de parcelas, dentro del grado CC-1, las unidades resultantes deberán cumplir las siguientes condiciones:

- a) La superficie de parcela será igual o superior a sesenta (60) metros cuadrados.
- b) El lindero frontal de la parcela tendrá una dimensión igual o mayor a cuatrocientos cincuenta (450) centímetros.

DOCUMENTACIÓN

SOLICITANTE: AGENCIA DE VIVIENDA SOCIAL DE LA COMUNIDAD DE MADRID
SITUACIÓN: Avenida LAS SUERTES - Parcela 6.6.A UE 6 - UZP 1.03"Ensanche de Vallecas" - Ref.Cat 9883503VK4698D0000RF
(según documentación adjunta), nº 104, en el municipio de Madrid, MADRID (28051)

Plan Parcial UZP 1.03. "Ensanche de Vallecas".

c) La forma de la parcela permitirá la inscripción de un círculo de diámetro igual o superior a cuatrocientos cincuenta (450) centímetros.

Artículo 3.6.6. Posición respecto a la alineación oficial.

1. Las alineaciones oficiales serán las señaladas en el Plano de Alineaciones del Plan Parcial
2. Para el grado CC-2 se regulará la edificación por las condiciones del art. 8.5.6. de las NN.UU. del vigente P.G.O.U.M. para su grado 2º.
3. La edificación deberá construirse con la línea de fachada sobre la alineación oficial para el grado CC-1, salvo lo dispuesto en el apartado siguiente.
4. La línea de fachada podrá separarse de la alineación en soluciones de vivienda unifamiliar entre medianerías, cuando el espacio frontal se destine a jardín o aparcamiento en superficie. Podrá ocuparse parcialmente el espacio del retranqueo, con cuerpos de edificación de una planta, que no tengan sobre la alineación una longitud superior al cincuenta por ciento (50%) del frente de parcela, ni mayor de cuatro (4) metros. La alineación deberá marcarse con un muro macizo de al menos cien (100) centímetros de altura y completándose el resto del cerramiento con elementos no opacos o con vegetación.
5. En el grado CC-1, en el caso de quedar medianerías al descubierto, corresponderá al propietario de la nueva edificación tratar dichas medianerías como fachadas.

Artículo 3.6.7. Fondo edificable.

1. El fondo máximo edificable sobre rasante viene determinado por los fondos máximos en el *Plano de Alineaciones* del Plan Parcial para el grado CC-2 y es de diez (10) metros.
2. La separación de la fachada posterior al lindero testero se medirá desde la cara exterior de los salientes o cuerpos volados si éstos existen; esta distancia guardará las condiciones de patio en sus dimensiones.
3. En cualquier caso la separación de los cuerpos volados a los linderos laterales será igual al saliente, con un mínimo de cuarenta y cinco (45) centímetros.

DOCUMENTACIÓN

SOLICITANTE: AGENCIA DE VIVIENDA SOCIAL DE LA COMUNIDAD DE MADRID
SITUACIÓN: Avenida LAS SUERTES - Parcela 6.6.A UE 6 - UZP 1.03"Ensanche de Vallecas" - Ref.Cat 9883503VK4698D0000RF
(según documentación adjunta), nº 104, en el municipio de Madrid, MADRID (28051)

Plan Parcial UZP 1.03. "Ensanche de Vallecas".

Artículo 3.6.8. Separación a los linderos.

1. La edificación deberá adosarse obligatoriamente a los linderos laterales en ambos grados.
2. La edificación en el grado CC-1 se separará del lindero testero una distancia igual o superior a un tercio de la altura tomada desde la cota de nivel del suelo del espacio libre en contacto con la edificación, hasta el plano inferior del forjado de la última planta, con un mínimo de tres (3) metros, midiéndose esta distancia perpendicularmente en todos los puntos entre el plano de fachada y el testero. Como altura de edificación se tomará la de cada uno de los distintos cuerpos enfrentados al testero.
3. La edificación en el grado CC-1 podrá adosarse al lindero testero cuando concorra alguna de las siguientes circunstancias:
 - 3.1. Que las construcciones colindantes sean ya medianeras.
 - 3.2. En construcciones destinadas a vivienda unifamiliar, cuando exista acuerdo entre propietarios de fincas colindantes en el que se contemplará las condiciones de adosamiento a que ambos se someten, que deberá inscribirse en el Registro de la Propiedad.
 - 3.3. Cuando se trate de parcelas de fondo menor o igual a doce (12) metros, que resuelvan su organización interior sin que existan piezas habitables que recaigan a la fachada posterior y sin cegar luces en la edificación colindante.

Artículo 3.6.9. Condiciones de ocupación.

1. La ocupación sobre rasante para el grado CC-2 vendrá determinada por la alineación oficial, los linderos laterales y la línea de fondo edificable señaladas en el artículo 3.6.7 de la presente normativa particular.
2. Se podrá ocupar la totalidad de la parcela para el grado CC-1, sin perjuicio de lo regulado en los apartados 2 y 3 del artículo 3.6.8. y los apartados 2 y 3 del artículo 3.6.7. de la presente normativa particular.
3. Las plantas bajo rasante podrán ocupar la totalidad de la parcela.
4. En el grado CC-1, en las parcelas con frente a calles opuestas, la distancia entre los planos de fachadas interiores opuestos o enfrentados, será en todos los puntos igual o superior a dos tercios (2/3) del promedio de las alturas de coronación, medidas en la misma

DOCUMENTACIÓN

SOLICITANTE: AGENCIA DE VIVIENDA SOCIAL DE LA COMUNIDAD DE MADRID
SITUACIÓN: Avenida LAS SUERTES - Parcela 6.6.A UE 6 - UZP 1.03"Ensanche de Vallecas" - Ref.Cat 9883503VK4698D0000RF
(según documentación adjunta), nº 104, en el municipio de Madrid, MADRID (28051)

Plan Parcial UZP 1.03. "Ensanche de Vallecas".

forma que para patios determina el art. 6.7.14 de las NN.UU. del vigente P.G.O.U.M., con un mínimo de cuatro (4) metros.

Artículo 3.6.10. Condiciones de edificabilidad.

1. La superficie edificable máxima para el grado CC-2 es la fijada en el cuadro de edificabilidades para cada una de las parcelas.
2. Para el grado CC-1, la edificabilidad será el resultado de multiplicar la superficie de la parcela por el coeficiente de edificabilidad de uno con cinco ($1,5 \text{ m}^2/\text{m}^2$) metro cuadrado por metro cuadrado.

Artículo 3.6.11. Altura de la edificación.

1. La altura de la edificación es la señalada en el plano de Alineaciones del Plan Parcial, expresándose en número de plantas para el grado CC.1. No obstante, la solución propuesta armonizará con los edificios colindantes, para lo cual se representará el alzado completo de tramo de calle o calles a las que afecte.
2. La altura de edificación para el grado CC-2 cumplirá con los artículos 8.5.9. y 8.5.10. de las NN.UU. del vigente P.G.O.U.M. referidos a cota de origen y referencia y altura de la edificación para la norma zonal 5.2ª.

Artículo 3.6.12. Altura de pisos.

1. La altura libre mínima de la planta baja será de cuatro (4) metros cuando se destine a uso de oficinas, comercio o uso público. No se admite la creación de entreplantas en planta baja en el grado CC-2. La altura de pisos en el resto de las plantas estará comprendida entre doscientos noventa (290) y trescientos diez (310) centímetros.
2. Para el grado CC-1, la altura de piso de todas sus plantas estará comprendida entre doscientos noventa (290) y trescientos diez (310) centímetros, cuando se destine a vivienda, pudiendo alcanzar los cuatro (4) metros en planta baja cuando ese uso no sea residencial.

DOCUMENTACIÓN

SOLICITANTE: AGENCIA DE VIVIENDA SOCIAL DE LA COMUNIDAD DE MADRID
SITUACIÓN: Avenida LAS SUERTES - Parcela 6.6.A UE 6 - UZP 1.03"Ensanche de Vallecas" - Ref.Cat 9883503VK4698D0000RF
(según documentación adjunta), nº 104, en el municipio de Madrid, MADRID (28051)

Plan Parcial UZP 1.03. "Ensanche de Vallecas".

Artículo 3.6.13. Condiciones higiénicas.

Se admiten patios de parcela cerrados, conforme a las dimensiones establecidas en el art. 6.7.15. de las NN.UU. del vigente P.G.O.U.M.

Artículo 3.6.14. Condiciones de estética.

1. Las obras en los edificios, o de nueva edificación, que se realicen en el ámbito de esta norma zonal, acreditarán su respeto a las características básicas de su entorno, a cuyos efectos aportarán documentación gráfica suficiente.
2. La composición de las fachadas deberá ser respetuosa con las construcciones del entorno y las soluciones deberán estar debidamente justificadas mediante el estudio de los edificios y calles circundantes.
3. Podrán construirse miradores, balcones y terrazas realizados de acuerdo al art. 6.6.19 de las NN.UU. del vigente P.G.O.U.M.

SECCIÓN TERCERA. RÉGIMEN DE LOS USOS.

Artículo 3.6.15. Clasificación en grados.

1. A los efectos de la aplicación de las condiciones referentes a los usos compatibles, se distinguen dos grados correspondientes a los suelos del área señalados en el Plano de Calificación del Plan Parcial
2. El grado CC-2 se regula por las condiciones de uso de la norma zonal 5.2ª de las NN.UU. del vigente P.G.O.U.M.; el grado CC-1 se regula por las condiciones siguientes.
3. Usos compatibles para el grado CC-1:
 - a) USO ASOCIADO.
Los usos asociados se someten a las disposiciones para ellos reguladas en las condiciones generales de los usos compatibles en el capítulo 7.2. de las NN.UU. del vigente P.G.O.U.M.
 - b) USO COMPLEMENTARIO.
 - 1.- *Industrial*
- En situación de plantas inferior a la baja y baja, con una superficie máxima de trescientos cincuenta (350) metros cuadrados.
 - 2.- *Terciario*
- Oficinas, en situación de planta baja.

DOCUMENTACIÓN

SOLICITANTE: AGENCIA DE VIVIENDA SOCIAL DE LA COMUNIDAD DE MADRID
SITUACIÓN: Avenida LAS SUERTES - Parcela 6.6.A UE 6 - UZP 1.03"Ensanche de Vallecas" - Ref.Cat 9883503VK4698D0000RF
(según documentación adjunta), nº 104, en el municipio de Madrid, MADRID (28051)

Plan Parcial UZP 1.03. "Ensanche de Vallecas".

- Comercial, en categorías de pequeño y mediano comercio, en plantas inferior a la baja y baja con una superficie máxima de doscientos cincuenta (250) metros cuadrados.

3.- *Dotacional*

- En todas sus clases en situación de plantas inferior a la baja y baja.

c) USO ALTERNATIVO

1.- *Terciario*

- Hospedaje en edificio exclusivo.

2.- *Dotacional*

- En su clase de equipamiento y deportivo, en edificio exclusivo.

Artículo 3.6.16. Plazas de aparcamiento.

Se exige a las parcelas calificadas como CC-1 de disponer de dotación obligatoria de plazas de aparcamiento en el interior de las mismas al haberse materializado esta dotación dentro de los aparcamientos en superficie de los nuevos viarios del Plan Parcial.

DOCUMENTACIÓN

SOLICITANTE: AGENCIA DE VIVIENDA SOCIAL DE LA COMUNIDAD DE MADRID
SITUACIÓN: Avenida LAS SUERTES - Parcela 6.6.A UE 6 - UZP 1.03"Ensanche de Vallecas" - Ref.Cat 9883503VK4698D0000RF
(según documentación adjunta), nº 104, en el municipio de Madrid, MADRID (28051)

Plan Parcial UZP 1.03. "Ensanche de Vallecas".

CAPITULO 3.7 CONDICIONES PARTICULARES DE LA ZONA D. EDIFICACIÓN DE USO DOTACIONAL.

Artículo 3.7.1. Ámbito y características.

1. Pertenecen a esta zona las áreas grafiadas en el Plano de Calificación con el código D.
2. Los edificios responderán a la tipología aislada o en manzana.
3. Su uso cualificado es el dotacional.
4. Para lo no determinado por la presente norma será de aplicación el Título 6 y 7 de las NN.UU. del vigente P.G.O.U.M. para el uso dotacional.

SECCIÓN PRIMERA. OBRAS.

Artículo 3.7.2. Obras admisibles.

Son admisibles aquellas obras que quedan reflejadas en los arts. 1.4.8., 1.4.9. y 1.4.10 de las NN.UU. del vigente P.G.O.U.M.-97.

SECCIÓN SEGUNDA. CONDICIONES DE LA NUEVA EDIFICACIÓN.

Artículo 3.7.3. Parcela mínima.

No se establece condición de parcela mínima para las parcelas resultantes del Proyecto de Compensación.

Artículo 3.7.4. Condiciones de parcelación.

A efectos de parcelaciones, reparcelaciones y segregaciones cada una de las parcelas deberá cumplir con las determinaciones recogidas desde el artículo 7.7. hasta el artículo 7.12.5. inclusive de las NN.UU.

DOCUMENTACIÓN

SOLICITANTE: AGENCIA DE VIVIENDA SOCIAL DE LA COMUNIDAD DE MADRID
SITUACIÓN: Avenida LAS SUERTES - Parcela 6.6.A UE 6 - UZP 1.03"Ensanche de Vallecas" - Ref.Cat 9883503VK4698D0000RF
(según documentación adjunta), nº 104, en el municipio de Madrid, MADRID (28051)

Plan Parcial UZP 1.03. "Ensanche de Vallecas".

del vigente P.G.O.U.M., dependiendo del uso específico al que se determina las parcelas segregadas.

Artículo 3.7.5. Posición de la edificación.

1. La edificación se situará dentro de los límites de la parcela determinado por la alineación oficial y los linderos medianeros recogidos en el plano de Alineaciones del Plan Parcial.
2. Las edificaciones respecto a las parcelas colindantes:
 - a) La edificación se dispondrá de modo que sus fachadas guarden una separación igual o superior a H/2 de su altura de coronación, respecto del lindero correspondiente, como mínimo de cinco (5) metros, siendo H la altura de la edificación en cada fachada.
 - b) La edificación podrá adosarse a los linderos de parcela en las condiciones generales reguladas en el artículo 6.3.13. de las NN.UU. del vigente P.G.O.U.M.
3. Separación entre edificios dentro de una misma parcela:
 - a) Cuando en una parcela se proyecten varios edificios que no guarden continuidad física, deberán respetar una separación entre sus fachadas igual o superior a la mayor de sus alturas de coronación, con mínimo de seis (6) metros.
 - b) Cabrá, asimismo, reducir la separación entre edificios, respetando siempre los valores mínimos absolutos, cuando por la disposición y orientación de las construcciones, se demuestre que es posible hacerlo, garantizando una correcta iluminación y asoleo.

Artículo 3.7.6. Condiciones de ocupación.

1. Son las recogidas para cada uso de los usos dotacionales específicos desde el artículo 7.7. hasta el artículo 7.12.5. de las NN.UU. del vigente P.G.O.U.M.
2. Podrá ocuparse la totalidad de la parcela bajo rasante.

DOCUMENTACIÓN

SOLICITANTE: AGENCIA DE VIVIENDA SOCIAL DE LA COMUNIDAD DE MADRID
SITUACIÓN: Avenida LAS SUERTES - Parcela 6.6.A UE 6 - UZP 1.03"Ensanche de Vallecas" - Ref.Cat 9883503VK4698D0000RF
(según documentación adjunta), nº 104, en el municipio de Madrid, MADRID (28051)

Plan Parcial UZP 1.03. "Ensanche de Vallecas".

Artículo 3.7.7. Altura de la edificación.

1. La altura de la edificación será máximo de cuatro (4) plantas, pudiendo variarse esta determinación por medio de Estudio de Detalle para la parcela.
2. La altura mínima de piso será de tres (3) metros para todas las plantas.

Artículo 3.7.8. Condiciones de edificabilidad.

La superficie edificable máxima de cada una de las parcelas queda fijada en el cuadro de edificabilidad anexo.

Artículo 3.7.9. Condiciones higiénicas.

Se admiten patios de parcela cerrados, conforme a las dimensiones establecidas en el artículo 6.7.15. de las NN.UU. del vigente P.G.O.U.M.

Artículo 3.7.10. Condiciones de estética.

1. La composición y tratamiento de fachadas es libre.
2. En el espacio libre de parcela se procurará la plantación de ajardinamiento y arbolado.
3. El cerramiento de parcela será acorde con el entorno.
4. Los accesos a las edificaciones deberán cumplir con la Ley sobre Supresión de Barreras Arquitectónicas de la Comunidad de Madrid.

Artículo 3.7.11. Dotación de aparcamientos.

La dotación de aparcamientos será la determinada por el anexo al art. 7.5. de las NN.UU del vigente P.G.O.U.M. para el uso específico dotacional que se plantee para la parcela.

DOCUMENTACIÓN

SOLICITANTE: AGENCIA DE VIVIENDA SOCIAL DE LA COMUNIDAD DE MADRID
SITUACIÓN: Avenida LAS SUERTES - Parcela 6.6.A UE 6 - UZP 1.03"Ensanche de Vallecas" - Ref.Cat 9883503VK4698D0000RF
(según documentación adjunta), nº 104, en el municipio de Madrid, MADRID (28051)

Plan Parcial UZP 1.03. "Ensanche de Vallecas".

SECCIÓN TERCERA. RÉGIMEN DE USOS.

Artículo 3.7.12. Sistemas de usos compatibles.

1. Serán los determinados para cada uso específico por los artículos 7.7. hasta el art. 7.12.5. (inclusive) de las NN.UU. del vigente P.G.O.U.M.
2. Para las parcelas de uso dotacional calificadas como privadas se autoriza la implantación de cualquier otro uso dotacional, o terciario destinado a uso servicio social, en situación de edificio exclusivo.

DOCUMENTACIÓN

SOLICITANTE: AGENCIA DE VIVIENDA SOCIAL DE LA COMUNIDAD DE MADRID
SITUACIÓN: Avenida LAS SUERTES - Parcela 6.6.A UE 6 - UZP 1.03"Ensanche de Vallecas" - Ref.Cat 9883503VK4698D0000RF
(según documentación adjunta), nº 104, en el municipio de Madrid, MADRID (28051)

Plan Parcial UZP 1.03. "Ensanche de Vallecas".

CAPITULO 3.8 CONDICIONES PARTICULARES DE LA ZONA CU. EDIFICACIÓN EN EL CENTRO URBANO. (VOLUMETRÍA ESPECÍFICA.)

Artículo 3.8.1. Ámbito y característica.

1. Pertenecen a esta zona las áreas grafiadas en el Plano de Clasificación con el código CU.
2. Es objeto de esta norma la conformación de un centro urbano de zona con sus características morfológicas y tipológicas de tejido urbano, de la edificación y de los usos, así como la integración ambiental en el entorno de la nueva edificación.
4. Su uso cualificado viene determinado para cada una de las parcelas en el plano de ordenación específico del centro urbano.
4. Se establecen tres ámbitos diferenciados, denominados A, B y C.

SECCIÓN PRIMERA. OBRAS.

Artículo 3.8.2. Obras admisibles.

Son admisibles aquellas obras que quedan reflejadas en los artículos 1.4.8., 1.4.9. y 1.4.10. de estas NN.UU. del vigente P.G.O.U.M.-97.

SECCIÓN SEGUNDA. CONDICIONES DE LA NUEVA EDIFICACIÓN.

Artículo 3.8.3. Parcela mínima.

No se establece condición de parcela mínima para las parcelas resultantes del Proyecto de Compensación, pudiéndose construir cualquier parcela edificable cumpliendo las restantes condiciones particulares de la zona.

DOCUMENTACIÓN

SOLICITANTE: AGENCIA DE VIVIENDA SOCIAL DE LA COMUNIDAD DE MADRID
SITUACIÓN: Avenida LAS SUERTES - Parcela 6.6.A UE 6 - UZP 1.03"Ensanche de Vallecas" - Ref.Cat 9883503VK4698D0000RF
(según documentación adjunta), nº 104, en el municipio de Madrid, MADRID (28051)

Plan Parcial UZP 1.03. "Ensanche de Vallecas".

Artículo 3.8.4. Condiciones de parcelación.

No se autoriza la parcelación, reparcelación o segregación de las parcelas resultantes del Proyecto de Compensación.

Artículo 3.8.5. Condiciones de posición, ocupación, edificabilidad y altura de los edificios.

1. Las condiciones de posición, alturas y ocupación quedan determinadas por el Plano de Alineaciones del Plan Parcial, con las peculiaridades en él recogidas.
2. En todos los usos se deberá consolidar la alineación en el cien por cien (100%) de su longitud en sus dos primeras plantas.
3. La edificabilidad para cada una de las parcelas en función de su uso, será la reflejada en el cuadro de edificabilidades anexo.
4. En el Plano de Alineaciones del Plan Parcial se determina aquellas plantas que deban ser porticadas o donde deba existir un paso y las dimensiones del paso en cada parcela.

Artículo 3.8.6. Modificación de las condiciones de Posición y Ocupación.

1. Sólo podrán modificarse mediante Estudio de Detalle las condiciones de posición y ocupación cuando se trate en el mismo la totalidad de cada uno de los ámbitos; con tal fin deberá fijarse :
 - a) En el Ámbito A :
 - .- Se potenciará la continuidad del eje comercial.
 - .- Se configurará un espacio central emblemático abierto al Ámbito C.
 - b) En el Ámbito B :
 - .- Se configurará un espacio central de carácter estancial, abierto al Ámbito C.
 - c) En el Ámbito C :
 - .- Una simetría formal respecto al eje de la Gran Vía longitudinal en sus volúmenes centrales (dotacionales).
 - .- Se deberá fijar una simetría de alturas con el fin de centralizar la visión.
 - .- El tratamiento de color de los materiales utilizados serán acordes o parecidos a ambos lados del eje de simetría.

DOCUMENTACIÓN

SOLICITANTE: AGENCIA DE VIVIENDA SOCIAL DE LA COMUNIDAD DE MADRID
SITUACIÓN: Avenida LAS SUERTES - Parcela 6.6.A UE 6 - UZP 1.03"Ensanche de Vallecas" - Ref.Cat 9883503VK4698D0000RF
(según documentación adjunta), nº 104, en el municipio de Madrid, MADRID (28051)

Plan Parcial UZP 1.03. "Ensanche de Vallecas".

2. Las condiciones edificatorias para cada una de las parcelas no recogidas en esta norma zonal, serán de aplicación :

- a) para uso residencial colectivo (será de aplicación las condiciones particulares de la zona RC de las presentes normas particulares).
- b) para uso terciario oficinas (será de aplicación la normativa TO de las presentes normas particulares).
- c) para uso dotacional (será de aplicación la normativa D de las presentes normas particulares).

Artículo 3.8.7. Alturas de pisos.

1. Para aquellas edificaciones en las que no quede definida la altura de cornisa en base a un número de plantas diferente al marcado por la norma zonal del uso específico, se aplicarán las siguientes alturas :

- a) Para el uso residencial, la planta baja tendrá una altura de piso comprendida entre trescientos (300) centímetros y cuatrocientos cincuenta (450) centímetros; el resto de las plantas variarán entre doscientos ochenta (280) y trescientos (300) centímetros de altura de piso.
- b) Para los usos dotacionales, la altura de piso variará entre trescientos (300) centímetros y quinientos (500) centímetros para todas sus plantas.
- c) Para el uso de oficinas la altura mínima de piso en planta baja será de trescientos cincuenta (350) centímetros y trescientos (300) centímetros en el resto de las plantas.

2. En el edificio de veinte plantas, destinado a oficinas, la altura máxima de cornisa será ochenta y cinco (85) metros. En los demás edificios la altura máxima de cornisa será la resultante de aplicar las máximas alturas del apartado anterior a las plantas autorizadas en el plano de Alineaciones del Plan Parcial.

Artículo 3.8.8. Prevención de incendios.

Se estará a lo dispuesto en la Ordenanza de Prevención de Incendios y demás disposiciones sectoriales de aplicación.

DOCUMENTACIÓN

SOLICITANTE: AGENCIA DE VIVIENDA SOCIAL DE LA COMUNIDAD DE MADRID
SITUACIÓN: Avenida LAS SUERTES - Parcela 6.6.A UE 6 - UZP 1.03"Ensanche de Vallecas" - Ref.Cat 9883503VK4698D0000RF
(según documentación adjunta), nº 104, en el municipio de Madrid, MADRID (28051)

Plan Parcial UZP 1.03. "Ensanche de Vallecas".

Artículo 3.8.9. Condiciones estéticas.

La composición y tratamiento de fachadas es libre, pero se deberá igualar la textura y los materiales en el Ámbito C, donde la simetría es imperativa en las parcelas 46.1, 46.2 y 46.3 para sus condiciones de altura, volumen, materiales, textura, etc...

SECCIÓN TERCERA. RÉGIMEN DE USOS.

Artículo 3.8.10. Usos compatibles.

Son los determinados en base a la normativa particular que le es de aplicación para cada una de las parcelas.

DOCUMENTACIÓN

SOLICITANTE: AGENCIA DE VIVIENDA SOCIAL DE LA COMUNIDAD DE MADRID
SITUACIÓN: Avenida LAS SUERTES - Parcela 6.6.A UE 6 - UZP 1.03"Ensanche de Vallecas" - Ref.Cat 9883503VK4698D0000RF
(según documentación adjunta), nº 104, en el municipio de Madrid, MADRID (28051)

Plan Parcial UZP 1.03. "Ensanche de Vallecas".

CAPITULO 3.9 CONDICIONES PARTICULARES DE LA ZONA TC. EDIFICACION DE USO TERCIARIO COMERCIAL

Artículo 3.9.1. Definición y Ámbito.

1. Se refiere a áreas destinadas a uso cualificado característico comercial, y uso cualificado no característico recreativo ambos en coexistencia con terciario de oficinas, entendiendo como coexistencia la posibilidad de implantación de los usos en edificios diferenciados o en un mismo edificio.
2. Corresponde a las áreas identificadas por la letra TC en el plano de calificación.
3. Su tipología es la de edificación aislada o adosada.
4. La edificabilidad destinada a Terciario-oficinas se regirá en todo por las condiciones del Capítulo 3.4 de estas Ordenanzas Reguladoras "Condiciones particulares de la Zona TO"

SECCIÓN PRIMERA. OBRAS.

Artículo 3.9.2. Obras admisibles.

Son admisibles todas las obras contempladas en los arts. 1.4.8., 1.4.9. y 1.4.10. de las NN.UU. del vigente P.G.O.U.M.-97.

Artículo 3.9.3. Parcela mínima. Condiciones de Parcelación.

1. A efectos de parcelaciones, reparcelaciones y segregaciones, cada unidad señalada en el Plano de Alineación del Plan Parcial tiene el carácter de parcela indivisible, sin perjuicio posible de su ejecución por fases y de la posibilidad ulterior de división horizontal de la edificación resultante.

DOCUMENTACIÓN

SOLICITANTE: AGENCIA DE VIVIENDA SOCIAL DE LA COMUNIDAD DE MADRID
SITUACIÓN: Avenida LAS SUERTES - Parcela 6.6.A UE 6 - UZP 1.03"Ensanche de Vallecas" - Ref.Cat 9883503VK4698D0000RF
(según documentación adjunta), nº 104, en el municipio de Madrid, MADRID (28051)

Plan Parcial UZP 1.03. "Ensanche de Vallecas".

SECCIÓN SEGUNDA. CONDICIONES DE LA NUEVA EDIFICACIÓN.

Artículo 3.9.4. Clasificación en grados

1. A los efectos de la aplicación de las condiciones de edificación en la zona, se distinguen dos (2) grados, que comprenden cada uno de ellos los terrenos señalados en el plano de calificación del suelo de este Plan Parcial con los códigos TC-1 y TC-2 respectivamente.
2. Bajo el punto de vista del uso a los efectos de su pormenorización de los espacios y el establecimiento de condiciones particulares, se distinguen dos categorías o grados:
 - a) TC-1 o gran superficie comercial según definición establecida en el artículo 7.6.7 de las Normas Urbanísticas del vigente P.G.O.U.M.
 - b) TC-2 o mediano comercio, su actividad comercial tiene lugar en locales independientes o agrupados, según se recoge en el artículo 7.6.1. de las NN.UU del vigente P.G.O.U.M.

Artículo 3.9.5. Posición, Ocupación, Alturas.

1. Para el grado TC-1 el plano de fachada se retranqueará de la alineación exterior señalada en el Plano de Alineaciones del Plan Parcial; este espacio entre la línea de edificación y la alineación exterior no podrá ocuparse con cuerpos de edificación abiertos o cerrados, debiendo destinarse a ajardinamiento o aparcamiento en superficie.

La separación a la alineación será igual o superior a la mitad de la más elevada de las líneas de cornisa de la fachada o fachadas a él enfrentadas.

2. Para el grado TC-2 la edificación se posicionará sobre la alineación exterior, consolidándose esta en el cien por cien (100%) de su longitud.

3. En el grado TC-1 las construcciones no podrán exceder una altura de tres (3) plantas con altura de cornisa de dieciséis (16) metros.

Para el grado TC-2 las alturas serán las recogidas en el Plano de Alineaciones del Plan Parcial y dispondrá de una altura de cornisa de hasta once (11) metros para aquellas parcelas con tres alturas, y hasta siete cincuenta (7,50) metros para aquellas parcelas con dos alturas.

4. Se podrá ocupar la totalidad de la parcela bajo rasante, destinando dicho espacio a garaje-aparcamiento e instalaciones.

DOCUMENTACIÓN

SOLICITANTE: AGENCIA DE VIVIENDA SOCIAL DE LA COMUNIDAD DE MADRID
SITUACIÓN: Avenida LAS SUERTES - Parcela 6.6.A UE 6 - UZP 1.03"Ensanche de Vallecas" - Ref.Cat 9883503VK4698D0000RF
(según documentación adjunta), nº 104, en el municipio de Madrid, MADRID (28051)

Plan Parcial UZP 1.03. "Ensanche de Vallecas".

5. Las condiciones de altura para el uso terciario de oficina dentro del ámbito se rigen por la normativa particular de la zona TO de las presentes ordenanzas particulares.

Artículo 3.9.6. Superficie máxima edificable.

1. La edificabilidad máxima para la parcela quedará fijada en el cuadro de edificabilidades anexo.
2. La zona interior de los Grandes Centros Comerciales destinada al paso y acceso común a los establecimientos cerrados independientes, no computa como superficie construida, con un límite máximo del 15% de la edificabilidad recogida en el cuadro de edificabilidad anexo.
3. La zona interior de los Grandes Centros Comerciales destinada al paso y acceso común a los establecimientos cerrados independientes, no computa como superficie de venta, haciéndolo únicamente la zona de paso exterior a las cajas registradoras que pueda haber cuando dicha zona está diferenciada de la destinada a paso y acceso común propiamente dicho.

Artículo 3.9.7. Variación de las condiciones de Posición, Ocupación y Alturas.

Se permite modificar mediante Estudio de Detalle, las condiciones de posición, ocupación y alturas, reguladas con carácter general en los Artículos anteriores de estas Normas exclusivamente para la parcela calificada como TC-1.

Artículo 3.9.8. Condiciones estéticas.

1. El diseño y tratamiento de fachadas es libre.
2. Se autorizan los salientes y vuelos recogidos en el art. 6.6.19. de las NN.UU. del vigente P.G.O.U.M.

DOCUMENTACIÓN

SOLICITANTE: AGENCIA DE VIVIENDA SOCIAL DE LA COMUNIDAD DE MADRID
SITUACIÓN: Avenida LAS SUERTES - Parcela 6.6.A UE 6 - UZP 1.03"Ensanche de Vallecas" - Ref.Cat 9883503VK4698D0000RF
(según documentación adjunta), nº 104, en el municipio de Madrid, MADRID (28051)

Plan Parcial UZP 1.03. "Ensanche de Vallecas".

SECCIÓN TERCERA. RÉGIMEN DE USOS.

Artículo 3.9.9. Usos Compatibles.

Serán usos compatibles para ambos grados:

a) USO ASOCIADO

1) *Terciario*

- Oficinas siempre que estén ligadas a la instalación comercial o recreativa y a su funcionamiento y no superen el 20 % de la superficie marcada para el uso comercial en el cuadro de edificabilidades anexo.

b) USO COMPLEMENTARIO

1) *Terciario*

- Hospedaje En edificación aislada sin superar el diez (10%) por ciento de la superficie marcada para uso comercial en el cuadro de edificabilidades anexo.

2) *Dotacional*

- Servicios colectivos y públicos en coexistencia con los usos cualificados sin superar el veinticinco (25%) por ciento de la edificabilidad de la parcela.

c) USO ALTERNATIVO

1) *Residencial*

En edificación aislada, sin superar el veinticinco (25%) por ciento de la edificabilidad de uso comercial asignada a la parcela TC-1, condicionada su concesión a la posibilidad de no poder implantar la totalidad de la superficie comercial asignada por ficha, al no conceder la CAM una superficie edificada para el gran establecimiento comercial de esas dimensiones, en este caso las dotaciones necesarias serán resueltas en el interior de la parcela. Su implantación será a través de un Plan Especial.

Artículo 3.9.10. Usos Autorizables.

Será autorizable la implantación de otros usos diferentes del cualificado en esta zona, en los términos recogidos en el artículo 7.2.3 apartado 2.C de las NN.UU. del vigente P.G.O.U.M., en base a la concesión de la licencia de apertura de grandes establecimientos comerciales (LAGEC), cuando ésta fije una superficie inferior a la indicada en el cuadro de edificabilidades.

DOCUMENTACIÓN

SOLICITANTE: AGENCIA DE VIVIENDA SOCIAL DE LA COMUNIDAD DE MADRID
SITUACIÓN: Avenida LAS SUERTES - Parcela 6.6.A UE 6 - UZP 1.03"Ensanche de Vallecas" - Ref.Cat 9883503VK4698D0000RF
(según documentación adjunta), nº 104, en el municipio de Madrid, MADRID (28051)

Plan Parcial UZP 1.03. "Ensanche de Vallecas".

Artículo 3.9.11. Plazas de aparcamiento.

La dotación de plazas de aparcamiento será la consignada en el P.G.O.U.M. para cada uso, según se marca en el anexo a garajes de las NN.UU.

Madrid, 31 de Diciembre de 1.998

LA COMISION GESTORA

EL ARQUITECTO

SOLICITANTE: AGENCIA DE VIVIENDA SOCIAL DE LA COMUNIDAD DE MADRID
SITUACIÓN: Avenida LAS SUERTES - Parcela 6.6.A UE 6 - UZP 1.03"Ensanche de Vallecas" - Ref.Cat 9883503VK4698D0000RF
(según documentación adjunta), nº 104, en el municipio de Madrid, MADRID (28051)



DOCUMENTACIÓN

SOLICITANTE: AGENCIA DE VIVIENDA SOCIAL DE LA COMUNIDAD DE MADRID
SITUACIÓN: Avenida LAS SUERTES - Parcela 6.6.A UE 6 - UZP 1.03"Ensanche de Vallecas" - Ref.Cat 9883503VK4698D0000RF
(según documentación adjunta), nº 104, en el municipio de Madrid, MADRID (28051)



MADRID

desarrollo urbano
sostenible

Planeamiento de Desarrollo y
Modificaciones del Plan General

RPPG.00.301	Revisión Parcial del PGOM-85 y Modificación del PGOM-97	
Figura	REVISIÓN PARCIAL DE PLAN GENERAL	Tipo Planeamiento ORDENACIÓN
Expediente	711/2013/01157	Archivo de Planos 13/010
Ámbito de Ordenación	PG97 PLAN GENERAL 97	
Distrito	VARIOS	Iniciativa Municipal
Sistema de Actuación	Definida en Plan General	Promotor AG Urbanismo y Vivienda
Unidad Tramitadora	SG PLANEAMIENTO	

DESCRIPCIÓN ÁMBITO PLANEAMIENTO

El ámbito del Avance de la revisión del Plan General de Ordenación Urbana de 1985 y de la modificación del Plan General de de Ordenación Urbana de 1997 está constituido por los ámbitos y suelos afectados por la sentencia del Tribunal Superior de Justicia de Madrid de 27 de febrero de 2003, casada parcialmente por la sentencia del Tribunal Supremo de 3 de julio de 2007.

RESUMEN CONTENIDO

Conforman los objetivos nucleares de esta revisión:

a) Completar la revisión del Plan General de Ordenación Urbana de 1985 como consecuencia de su reviviscencia toda vez que parte del territorio del término municipal de Madrid ha quedado fuera de la revisión del Plan General de Ordenación Urbana de 1997.

b) Establecer la clasificación adecuada de los suelos afectados por las sentencias mediante el análisis detallado de sus características, garantizando la protección adecuada para aquellos suelos que tengan valores que lo justifiquen conforme a la legislación de aplicación.

c) Reconponer la estructura territorial del Plan General de Ordenación Urbana de 1997 allí donde las características de los mencionados suelos lo posibiliten.

d) Reajustar la delimitación de áreas de reparto, ámbitos de ordenación y sectores en relación con los objetivos del Plan General de Ordenación Urbana de 1997 y la ponderación de los efectos de los actos jurídicos y físicos producidos.

e) Actualizar las determinaciones de ordenación y gestión de los sectores y ámbitos definidos por el Plan General de Ordenación Urbana de 1997 para adecuarlas a las nuevas condiciones jurídicas y urbanísticas.

f) Establecer las determinaciones estructurantes y pormenorizadas adecuadas a la clase de suelo a la que resulten asignados cada ámbito de suelo afectado.

g) Reponer, en definitiva, las condiciones jurídicas y urbanísticas precisas para garantizar el pleno ejercicio de la función social de la propiedad del suelo.

VER OBSERVACIONES

TRAMITACIÓN

14/02/2013	Información Avance	Junta de Gobierno	15/02/2013	Publicación Boletín	Boletín Oficial CM
12/04/2013	Aprobación Documento Ayuntamiento Pleno		16/05/2013	Aprobación Inicial	Junta de Gobierno
17/05/2013	Publicación Boletín	Boletín Oficial CM	24/07/2013	Aprobación Provisional	Ayuntamiento Pleno
01/08/2013	Aprobación Definitiva	Comunidad de Madrid	02/08/2013	Publicación Boletín	Boletín Oficial CM

CUADRO DE CARACTERÍSTICAS

Superficie del ámbito (m²)	0				
Usos no Lucrativos	Superficie (m²)	Edificabilidad (m²)	Usos Lucrativos	Superficie (m²)	Edificabilidad (m²)

DOCUMENTACIÓN

SOLICITANTE: AGENCIA DE VIVIENDA SOCIAL DE LA COMUNIDAD DE MADRID
SITUACIÓN: Avenida LAS SUERTES - Parcela 6.6.A UE 6 - UZP 1.03"Ensanche de Vallecas" - Ref.Cat 9883503VK4698D0000RF
(según documentación adjunta), nº 104, en el municipio de Madrid, MADRID (28051)

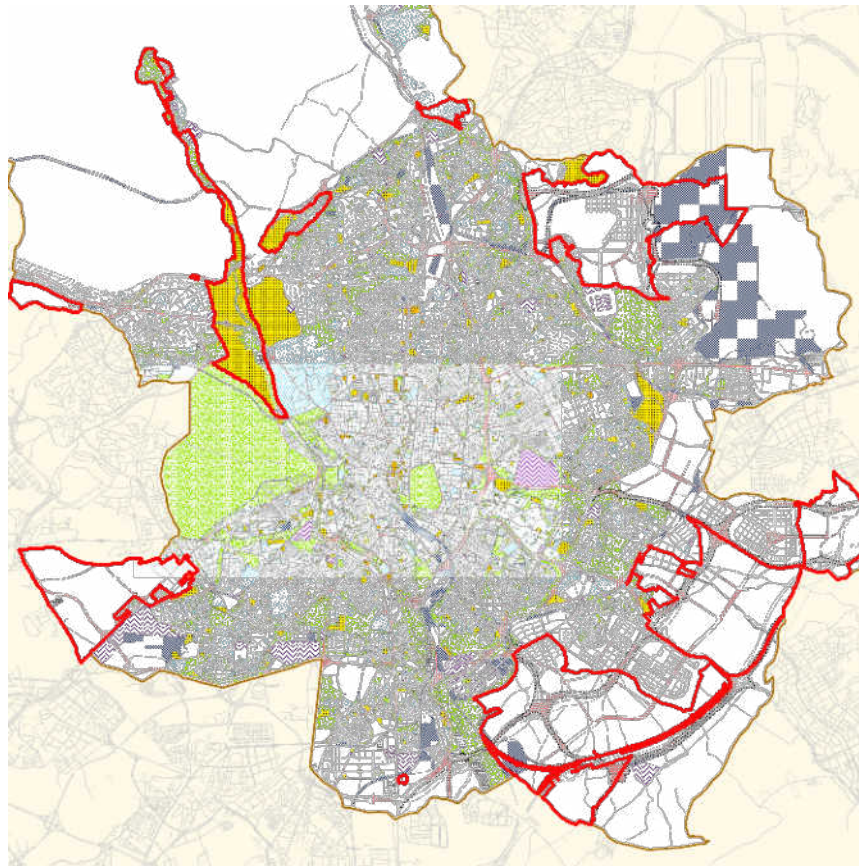


MADRID

desarrollo urbano
sostenible

Planeamiento de Desarrollo y Modificaciones del Plan General

LOCALIZACIÓN



Equipo Redactor

Sugerencias

Alegaciones

Dirección General de Estrategia de Regeneración Urbana

Hoja 2 / 3

Planeamiento

DOCUMENTACIÓN

SOLICITANTE: AGENCIA DE VIVIENDA SOCIAL DE LA COMUNIDAD DE MADRID
SITUACIÓN: Avenida LAS SUERTES - Parcela 6.6.A UE 6 - UZP 1.03"Ensanche de Vallecas" - Ref.Cat 9883503VK4698D0000RF (según documentación adjunta), nº 104, en el municipio de Madrid, MADRID (28051)



MADRID

desarrollo urbano
sostenible

Planeamiento de Desarrollo y
Modificaciones del Plan General

Observaciones
A continuación se incorpora una tabla de equivalencias entre las denominaciones de los ámbitos o sectores en el Plan General de 1997 y la nueva que establece el documento de planeamiento: - APE.08.06 Colonia Mingorrubio: APE.08.06-RP Colonia Mingorrubio y SNUP 1. - APE.09.03 C/ Portillo de El Pardo: APE.09.03-RP C/ Portillo de El Pardo. - APE.09.20 Manzanares Norte: APE.09.20-RP Manzanares Norte y SNUP 1. - APE.10.08 Colonia Militar de Cuatro Vientos: APE.10.08-RP Colonia Militar de Cuatro Vientos. - APR.10.02 Instalaciones Militares de Campamento: APE.10.23-RP Instalaciones Militares de Campamento. - APR.17.01 El Salobral - Nacional IV: APE.17.20-RP El Salobral - Nacional IV. - APR.19.04 La Dehesa: APE.19.11-RP La Dehesa. - UZP.01.04 Vallecas - La Atalaya: APE.18.06-RP Vallecas - La Atalaya. - UZP.02.02 Desarrollo del Este - Los Cerros: UZPp.02.02-RP Desarrollo del Este - Los Cerros. - UZP.02.03 Desarrollo del Este - Los Ahijones: UZPp.02.03-RP Desarrollo del Este - Los Ahijones. - UZP.02.04 Desarrollo del Este - Los Berrocales: UZPp.02.04-RP Desarrollo del Este - Los Berrocales. - UZP.03.01 Desarrollo del Este - Valdecarros: UZPp.03.01-RP Desarrollo del Este - Valdecarros; AOE.00.11-RP Cantiles del Manzanares y SNUP 2. - UNP.04.01 Ciudad Aeroportuaria y Parque de Valdebebas: APE.16.11-RP Ciudad Aeroportuaria y Parque de Valdebebas. - UNP.04.05 Desarrollo del Este - Ensanche de San Fernando: UNS.04.05-RP Desarrollo del Este - Ensanche de San Fernando. - UNP.04.07 Remate Suroeste - Campamento: UNS.04.07-RP Remate Suroeste - Campamento. - UNP.04.08 Aravaca - La Escorzonera - Monte del Pilar: SNUP 3. - UNP.04.10 Solana de Valdebebas: US.04.10-RP Solana de Valdebebas. - UNP.04.11 Fuente Fría Norte: UNS.04.11-RP Fuente Fría Norte. - UZI.00.06 Arroyo del Fresno: APE.08.16-RP Arroyo del Fresno. - AOE.00.01 Equipamiento General de Valdegrulla: SNUP 3. - AOE.00.02 Sistema Aeroportuario Barajas: AOE.00.02-RP Sistema Aeroportuario Barajas.

DOCUMENTACIÓN

SOLICITANTE: AGENCIA DE VIVIENDA SOCIAL DE LA COMUNIDAD DE MADRID
SITUACIÓN: Avenida LAS SUERTES - Parcela 6.6.A UE 6 - UZP 1.03"Ensanche de Vallecas" - Ref.Cat 9883503VK4698D0000RF
(según documentación adjunta), nº 104, en el municipio de Madrid, MADRID (28051)

INFORMACION DE ARCHIVO						
Informacion de Archivo para el Ámbito ENSANCHE DE VALLECAS						
RGA	CLAVE	ARCHIVO	FIGURA	TOPÓNIMO	FECHA	TRAMITE
711/1998/00738	BE-40	98/069	PP.	ENSANCHE DE VALLECAS	24/07/1998	Aprobación Inicial
					28/01/1999	Aprobación Provisional y Definitiva
					17/03/2000	Aprobación Inicial
					20/12/2001	Aprobación Definitiva
					20/12/2001	Aprobación Definitiva
711/1999/03401	CS-47	-	CONV.	ENSANCHE DE VALLECAS PARCELA 2.48 (ANTIGUA PARCELA 2.47)	-	Información Pública
711/1999/04935	BH-39	-	BASES Y EST.	ENSANCHE DE VALLECAS UE.1	30/04/1999	Aprobación Inicial
					26/11/1999	Aprobación Definitiva
711/1999/04945	BH-40	-	BASES Y EST.	ENSANCHE DE VALLECAS UE.2	30/04/1999	Aprobación Inicial
					26/11/1999	Aprobación Definitiva
711/1999/04948	BH-41	-	BASES Y EST.	ENSANCHE DE VALLECAS UE.3	30/04/1999	Aprobación Inicial
					26/11/1999	Aprobación Definitiva
711/1999/04968	BH-42	-	BASES Y EST.	ENSANCHE DE VALLECAS UE.4	30/04/1999	Aprobación Inicial
					26/11/1999	Aprobación Definitiva
					07/06/2012	Aprobación Definitiva
711/1999/04989	BH-43	-	BASES Y EST.	ENSANCHE DE VALLECAS UE.5	30/04/1999	Aprobación Inicial
					26/11/1999	Aprobación Definitiva

Planeamiento

DOCUMENTACIÓN

SOLICITANTE: AGENCIA DE VIVIENDA SOCIAL DE LA COMUNIDAD DE MADRID
 SITUACIÓN: Avenida LAS SUERTES - Parcela 6.6.A UE 6 - UZP 1.03"Ensanche de Vallecas" - Ref.Cat 9883503VK4698D0000RF
 (según documentación adjunta), nº 104, en el municipio de Madrid, MADRID (28051)

711/1999/04999	BH-44	-	BASES Y EST.	ENSANCHE DE VALLECAS UE.6	30/04/1999	Aprobación Inicial
					26/11/1999	Aprobación Definitiva
711/2005/05358	CP-38	05/101	PE.	ENSANCHE DE VALLECAS, PARC. 2.65,2.86D,2.104C,2.105ABD,2.119, 5.19,6.25D,6.52L.,	29/12/2005	Aprobación Inicial
					28/06/2006	Aprobación Definitiva
711/2006/08882	CR-43	06/040	PE.	ENSANCHE DE VALLECAS PARCELAS 1.61 C Y D, 1.9 A, 3.7, 5.34 D, 5.35 C Y 5.46 O	27/07/2006	Aprobación Inicial
					31/01/2007	Aprobación Definitiva
711/2006/11360	CV-25	-	CESIÓN	ENSANCHE DE VALLECAS PARCELA P-1.46	13/12/2007	Información Pública
711/2006/12207	CV-28	-	CESIÓN	ENSANCHE DE VALLECAS PARCELA 2.99	13/12/2007	Información Pública
					11/05/2011	Información Pública
711/2006/12652	CR-41	06/015	PE.	ENSANCHE DE VALLECAS PARCELA 1.3	13/07/2006	Aprobación Inicial
					31/10/2006	Aprobación Definitiva
711/2006/14904	CS-32	06/034	ED.	ENSANCHE DE VALLECAS PARCELA 6.38 J	13/10/2006	Aprobación Inicial
					28/02/2007	Aprobación Definitiva
711/2007/07152	CV-30	07/028	PE.	ENSANCHE DE VALLECAS PARCELAS 3.6B, 3.12D Y 2.107 A, B Y C	29/11/2007	Aprobación Inicial
					30/04/2008	Aprobación Definitiva
711/2007/16675	CX-25	07/068	ED.	ENSANCHE DE VALLECAS PARCELA 2.16 A (C / DE VILLAMAYOR DE SANTIAGO.2)	19/06/2008	Aprobación Inicial
					31/10/2008	Aprobación Definitiva
711/2007/20370	CW-12	07/041	ED.	ENSANCHE DE VALLECAS, PARCELAS, P. 5-11.A Y P. 5-11.B,SECTOR 5	24/01/2008	Aprobación Inicial
					30/05/2008	Aprobación Definitiva
711/2007/25094	CW-25	07/053	PE.	ENSANCHE DE VALLECAS. PARCELA 3.12.C	14/02/2008	Aprobación Inicial
					24/07/2008	Aprobación Definitiva

Planeamiento

DOCUMENTACIÓN

SOLICITANTE: AGENCIA DE VIVIENDA SOCIAL DE LA COMUNIDAD DE MADRID

 SITUACIÓN: Avenida LAS SUERTES - Parcela 6.6.A UE 6 - UZP 1.03"Ensanche de Vallecas" - Ref.Cat 9883503VK4698D0000RF

 (según documentación adjunta), nº 104, en el municipio de Madrid, MADRID (28051)

711/2008/04394	CY-32	08/046	ED.	ENSANCHE DE VALLECAS,ANTONIO GADES 84, PARCELAS 6.42 A Y B)	28/11/2008	Aprobación Inicial
					21/05/2009	Aprobación Definitiva
711/2009/01159	CY-50	09/001	PE.	ENSANCHE DE VALLECAS, ZONA CU, DE VOLUMETRÍA ESPECÍFICA	19/02/2009	Aprobación Inicial
					21/05/2009	Aprobación Definitiva
711/2009/11390	DB-11	09/005	PEU	ENSANCHE DE VALLECAS, PARCELAS DE USO DOTACIONAL DE EQUIPAMIENTO 1.46 DE LA UE.1 Y 4.36 DE LA UE.4	09/07/2009	Aprobación Inicial
					29/10/2009	Aprobación Definitiva
711/2010/06477	DD-18	10/007	PE.	ENSANCHE DE VALLECAS, ZONA TC EDIFICACIÓN DE USO TERCARIO COMERCIAL	08/07/2010	Aprobación Inicial
					30/11/2010	Aprobación Definitiva
711/2010/16903	DE-17	10/030	PE.	ENSANCHE DE VALLECAS PARCELA 1.5 C/ CABEZA DE MESADA Y SIERRA VIEJA	11/11/2010	Aprobación Inicial
					30/03/2011	Aprobación Definitiva
711/2011/23038	DG-33	-	ED.	ENSANCHE DE VALLECAS, UE-5, PARCELA 5.39.A, AVDA. DEL CERRO MILANO, 615	12/01/2012	Aprobación Inicial
711/2013/11280	DJ-13	13/026	ED.	VILLAMAYOR DE SANTIAGO 37 . PARCELA 2.32D	05/09/2013	Aprobación Inicial
					20/12/2013	Aprobación Definitiva
711/2015/19994	DN-39	15/049	ED.	VALDECULEBRAS 1	21/01/2016	Aprobación Inicial
					30/03/2016	Aprobación Definitiva
711/2017/13358	DQ-11	-	ED.	ENSANCHE DE VALLECAS PARCELA 5.45	08/02/2018	Aprobación Inicial
711/2017/16861	DQ-10	-	ED.	ENSANCHE DE VALLECAS PARCELAS 5.38 A Y 5.38 B	08/02/2018	Aprobación Inicial
714/2000/05271	BO-40	-	BASES Y EST.	ENSANCHE DE VALLECAS	28/07/2000	Aprobación Inicial
					10/11/2000	Aprobación Provisional y Definitiva
714/2000/06374	BW-27	-	PROY.URB.	ENSANCHE DE VALLECAS. UE.6	16/11/2001	Aprobación Inicial

Planeamiento

DOCUMENTACIÓN

SOLICITANTE: AGENCIA DE VIVIENDA SOCIAL DE LA COMUNIDAD DE MADRID

 SITUACIÓN: Avenida LAS SUERTES - Parcela 6.6.A UE 6 - UZP 1.03"Ensanche de Vallecas" - Ref.Cat 9883503VK4698D0000RF

 (según documentación adjunta), nº 104, en el municipio de Madrid, MADRID (28051)

					12/04/2002	Aprobación Definitiva
714/2000/06534	BS-23	-	PROY.EXP.	ENSANCHE DE VALLECAS UE.1	30/03/2001	Información Pública
714/2000/06556	BS-24	-	PROY.EXP.	ENSANCHE DE VALLECAS UE.2	30/03/2001	Información Pública
					26/04/2002	Información Pública
714/2000/06557	BV-03	-	PROY.EXP.	ENSANCHE DE VALLECAS UE-3	27/07/2001	Información Pública
714/2000/06558	BS-26	-	PROY.EXP.	ENSANCHE DE VALLECAS UE.5	30/03/2001	2º Periodo de Información Pública
					30/03/2001	Información Pública
714/2000/06559	BS-25	-	PROY.EXP.	ENSANCHE DE VALLECAS UE.4	30/03/2001	Información Pública
714/2000/06695	BY-37	00/156	PROY.COMP.	ENSANCHE DE VALLECAS UE.4	22/03/2002	Aprobación Definitiva
					24/11/2005	Aprobación Definitiva
					24/11/2005	Aprobación Definitiva
714/2000/07397	BX-20	-	PROY.URB.	ENSANCHE VALLECAS UE.4	01/02/2002	Aprobación Inicial
					19/07/2002	Aprobación Definitiva
714/2000/07931	BW-49	-	PROY.URB.	ENSANCHE DE VALLECAS UE.1	11/01/2002	Aprobación Inicial
					14/06/2002	Aprobación Definitiva
714/2000/09407	CB-05	00/161	PROY.COMP.	ENSANCHE DE VALLECAS UE.2	12/07/2002	Aprobación Definitiva
					20/04/2006	Aprobación Definitiva
714/2000/09518	BZ-50	00/159	PROY.COMP.	ENSANCHE DE VALLECAS. U.E. 6	28/06/2002	Aprobación Definitiva
					28/07/2005	Aprobación Definitiva
					30/11/2006	Aprobación Definitiva

Planeamiento

DOCUMENTACIÓN

SOLICITANTE: AGENCIA DE VIVIENDA SOCIAL DE LA COMUNIDAD DE MADRID
SITUACIÓN: Avenida LAS SUERTES - Parcela 6.6.A UE 6 - UZP 1.03"Ensanche de Vallecas" - Ref.Cat 9883503VK4698D0000RF
(según documentación adjunta), nº 104, en el municipio de Madrid, MADRID (28051)

714/2000/09523	BZ-19	00/158	PROY.COMP.	ENSANCHE DE VALLECAS UE. 5	23/05/2002	Aprobación Definitiva
					12/01/2006	Aprobación Definitiva
					24/09/2009	Aprobación Definitiva
714/2000/09566	BY-36	00/155	PROY.COMP.	ENSANCHE DE VALLECAS UE.1	22/03/2002	Aprobación Definitiva
					16/03/2006	Aprobación Definitiva
714/2001/01810	CA-23	-	PROY.URB.	ENSANCHE DE VALLECAS, U.E.2	26/07/2002	Aprobación Definitiva
714/2001/02259	BY-11	-	PROY.URB.	ENSANCHE DE VALLECAS, U.E. 5	28/02/2002	Aprobación Inicial
					19/07/2002	Aprobación Definitiva
714/2001/05651	BX-35	-	PROY.URB.	ENSANCHE DE VALLECAS UE.3	15/02/2002	Aprobación Inicial
					19/07/2002	Aprobación Definitiva
714/2002/01476	CG-34	02/143	PROY.COMP.	ENSANCHE DE VALLECAS UE.3	23/05/2003	Aprobación Definitiva
					03/11/2005	Aprobación Definitiva
714/2002/09181	CC-46	02/114	PE.	ENSANCHE DE VALLECAS MANZANA 1.29	10/01/2003	Aprobación Inicial
					27/03/2003	Aprobación Definitiva
714/2003/03421	CJ-37	03/119	MPP.	ENSANCHE DE VALLECAS	13/05/2004	Aprobación Inicial
					19/11/2004	Aprobación Definitiva
714/2004/00191	CK-46	04/043	ED.	ENSANCHE ESTE DE VALLECAS UE.5 PARCELA 5.48	29/07/2004	Aprobación Inicial
					23/12/2005	Aprobación Definitiva
714/2004/01338	CK-47	04/022	ED. Y PROY.PAR.	ENSANCHE ESTE DE VALLECAS UE.6 PARCELAS 6.37A, 6.37B, 6.37C, 6.37D.	29/07/2004	Aprobación Inicial
					23/12/2004	Aprobación Definitiva

Planeamiento

DOCUMENTACIÓN

SOLICITANTE: AGENCIA DE VIVIENDA SOCIAL DE LA COMUNIDAD DE MADRID
 SITUACIÓN: Avenida LAS SUERTES - Parcela 6.6.A UE 6 - UZP 1.03"Ensanche de Vallecas" - Ref.Cat 9883503VK4698D0000RF
 (según documentación adjunta), nº 104, en el municipio de Madrid, MADRID (28051)

714/2004/01785	CK-45	04/023	ED. Y PROY.PAR.	ENSANCHE DE VALLECAS UE.6 PARCELAS 6.43 A Y 6.43 B.	29/07/2004	Aprobación Inicial
					23/12/2004	Aprobación Definitiva
714/2004/04397	CO-04	04/085	ED.	ENSANCHE DE VALLECAS. UE.5 PARCELA 5.49	23/06/2005	Aprobación Inicial
					27/10/2005	Aprobación Definitiva
714/2004/04818	CL-18	04/038	PE.	ENSANCHE DE VALLECAS UE.3	23/09/2004	Aprobación Inicial
					27/01/2005	Aprobación Definitiva
714/2005/00864	CO-20	05/020	ED.	ENSANCHE DE VALLECAS PARCELA 4.4A Y 4.3B	21/07/2005	Aprobación Inicial
					29/11/2005	Aprobación Definitiva
714/2005/02395	CO-21	05/068	ED.	ENSANCHE DE VALLECAS PARCELA 2.80	28/07/2005	Aprobación Inicial
					29/11/2005	Aprobación Definitiva
714/2005/02517	CQ-24	05/069	ED.	ENSANCHE DE VALLECAS. PARCELAS. 5.49 F Y 5.49 G.	15/12/2005	Aprobación Inicial
					26/04/2006	Aprobación Definitiva
714/2005/04293	CR-44	05/120	MPP.	ENSANCHE DE VALLECAS	13/07/2006	Aprobación Inicial
					30/04/2007	Aprobación Definitiva

Planeamiento



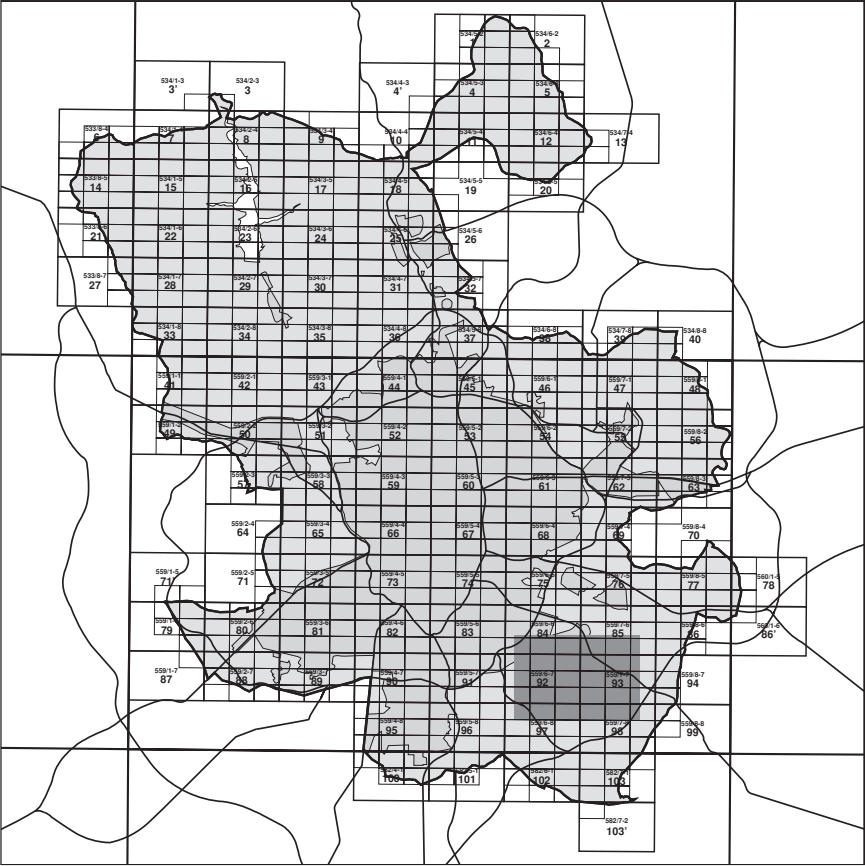
DOCUMENTACIÓN

SOLICITANTE: AGENCIA DE VIVIENDA SOCIAL DE LA COMUNIDAD DE MADRID
SITUACIÓN: Avenida LAS SUERTES - Parcela 6.6.A UE 6 - UZP 1.03"Ensanche de Vallecas" - Ref.Cat 9883503VK4698D0000RF (según documentación adjunta), nº 104, en el municipio de Madrid, MADRID (28051)

AMBITOS DE ORDENACION · SUELO URBANIZABLE	
Suelo urbanizable programado	UZP

Código de Plan General:		UZP.1.03
Nombre:		ENSANCHE DE VALLECAS
Figura de ordenación:		PLAN PARCIAL
Distrito:	VILLA DE VALLECAS	Hoja referencia del Plan General:

Situación en el municipio



Planeamiento

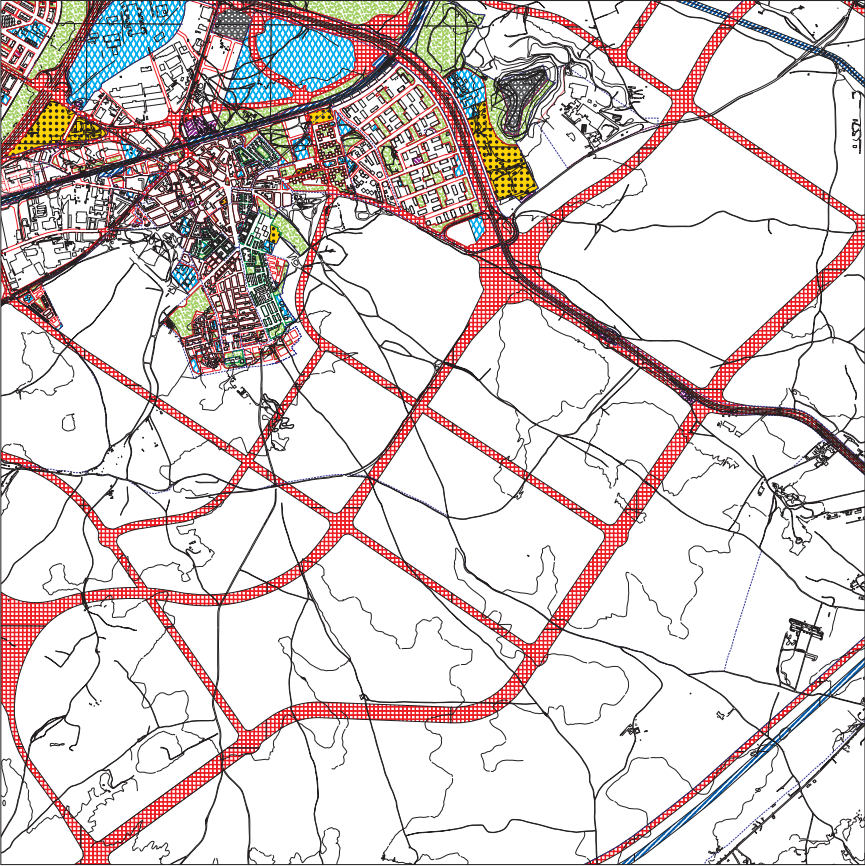
DOCUMENTACIÓN

SOLICITANTE: AGENCIA DE VIVIENDA SOCIAL DE LA COMUNIDAD DE MADRID
SITUACIÓN: Avenida LAS SUERTES - Parcela 6.6.A UE 6 - UZP 1.03"Ensanche de Vallecas" - Ref.Cat 9883503VK4698D0000RF
(según documentación adjunta), nº 104, en el municipio de Madrid, MADRID (28051)

AMBITOS DE ORDENACION · SUELO URBANIZABLE	
Suelo urbanizable programado	UZP

Código de Plan General: UZP.1.03	
Nombre:	ENSANCHE DE VALLECAS
Figura de ordenación:	PLAN PARCIAL
Distrito: VILLA DE VALLECAS	Hoja referencia del Plan General:

Delimitación del ámbito de ordenación



Planeamiento

DOCUMENTACIÓN

SOLICITANTE: AGENCIA DE VIVIENDA SOCIAL DE LA COMUNIDAD DE MADRID
SITUACIÓN: Avenida LAS SUERTES - Parcela 6.6.A UE 6 - UZP 1.03"Ensanche de Vallecas" - Ref.Cat 9883503VK4698D0000RF (según documentación adjunta), nº 104, en el municipio de Madrid, MADRID (28051)

AMBITOS DE ORDENACION · SUELO URBANIZABLE	
Suelo urbanizable programado	UZP

Código del Plan General:		UZP.1.03
Nombre:		ENSANCHE DE VALLECAS
Figura de Ordenación:		PLAN PARCIAL
Distrito:	VILLA DE VALLECAS	Hoja referencia del Plan General:
Superficie del Sector, incluidos S.G. interiores (m2):		7.115.200
Superficie de Sistemas Generales exteriores adscritos (m2):		184.200
Superficie total (m2):		7.299.400
Superficie edificable total (m2):		2.828.600
Iniciativa de planeamiento:		2 PRIVADA
Prioridad de planeamiento:		2 1º CUATRIENIO

Gestión	
Sistema de Actuación:	41 CONVENIO-COMPENSACION
Area de Reparto:	1º CUATRIENIO
Aprovechamiento Tipo:	0,36
Uso característico del area de reparto:	RESIDENCIAL -VL

Objetivos	
<ul style="list-style-type: none">- REMATE DE LA VILLA DE VALLECAS, CON ACTUACIONES RESIDENCIALES Y DOTACIONES INTEGRADORAS PARA RESOLVER LOS DÉFICITS EXISTENTES.- CREACIÓN DE SUELO RESIDENCIAL COMO APOYO AL PROGRAMA MUNICIPAL DE VIVIENDA.- ACTUACIONES SINGULARES DE USOS PRODUCTIVOS, INCLUYENDO LA UBICACIÓN DE UNA GRAN SUPERFICIE COMERCIAL, APOYADAS EN LOS SISTEMAS GENERALES VIARIOS.- COMPLETAR Y ENLAZAR LA ESTRUCTURA DEL SISTEMA DE ZONAS VERDES, CREANDO UNA RESERVA DE SUELO DE ESPACIOS LIBRES PARA SU REFORESTACIÓN, INTEGRADA EN LA PROPUESTA GENERAL PARA EL DESARROLLO DEL ESTE.- ENLACE DEL SISTEMA VIARIO CON LOS TRAZADOS DEL CORREDOR N-II Y N-IV UTILIZANDO PARA ELLO LA M-45 PREVISTA ENTRE LA M-40 Y LA M-50.- FACILITAR LA ESTRUCTURACIÓN CONJUNTA CON LOS DESARROLLOS PREVISTOS EN EL TÉRMINO MUNICIPAL DE RIVAS-VACIAMADRID.- LOCALIZACIÓN DE ZONAS VERDES COMO PROTECCIÓN DEL TRAZADO DE LA M-45 Y LA N-III.- EJECUCIÓN DEL TRAMO DE LA GRAN VÍA ARTICULADORA DEL SURESTE COMO EJE URBANO DE RELACIÓN Y ACTIVIDAD.- EN CUMPLIMIENTO DEL APARTADO PRIMERO EJA) DEL ACUERDO DE APROBACIÓN DEFINITIVA DEL 17-4-97, EN RELACIÓN CON LO SEÑALADO EN EL INFORME DEL CANAL DE ISABEL II DE 20-2-97, LA ACTUACIÓN DEBERÁ ASUMIR LA FINANCIACIÓN DE LAS INFRAESTRUCTURAS HIDRÁULICAS NECESARIAS PARA EL ABASTECIMIENTO DE LA MISMA, ASÍ COMO LAS NECESARIAS CONEXIONES EXTERIORES A LA RED GENERAL.- EN CUMPLIMIENTO DEL ACUERDO DE APROBACIÓN DEFINITIVA DE 17-4-97, EN RELACIÓN CON LO SEÑALADO EN EL INFORME DE LA CONSEJERÍA DE MEDIO AMBIENTE Y DESARROLLO REGIONAL, DE 4-4-97, ESTE ÁMBITO ESTÁ AFECTADO POR LO REFERENTE A LO PREVISTO EN EL AOE.00.02 SISTEMA AEROPORTUARIO DE BARAJAS, DEBIÉNDOSE ATENER A LAS CONDICIONES DE PREVENCIÓN ACÚSTICA INCLUIDAS EN EL MISMO.	

Márgenes de Edificabilidad de usos lucrativos (%)	
Residencial VL	29 - 53
Residencial VPT	15 - 27
Residencial VPO	14 - 26
Terciario - Oficinas	6 - 12
Resto terciario	4 - 8
Industria Tradicional	0
Parque industrial	2 - 4
Dotacional privado	LIBRE

Planeamiento

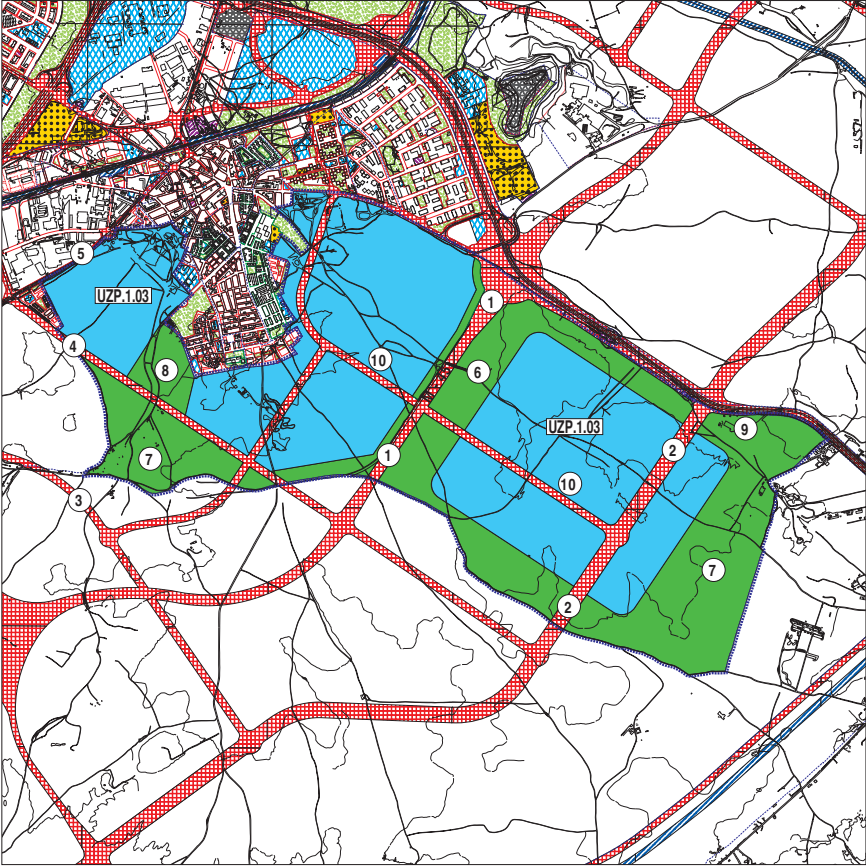
DOCUMENTACIÓN

SOLICITANTE: AGENCIA DE VIVIENDA SOCIAL DE LA COMUNIDAD DE MADRID
SITUACIÓN: Avenida LAS SUERTES - Parcela 6.6.A UE 6 - UZP 1.03"Ensanche de Vallecas" - Ref.Cat 9883503VK4698D0000RF (según documentación adjunta), nº 104, en el municipio de Madrid, MADRID (28051)

AMBITOS DE ORDENACION · SUELO URBANIZABLE	
Suelo urbanizable programado	UZP

Código de Plan General:		UZP.1.03
Nombre:		ENSANCHE DE VALLECAS
Figura de ordenación:		PLAN PARCIAL
Distrito:	VILLA DE VALLECAS	Hoja referencia del Plan General:

Esquema indicativo de ordenación



Planeamiento

DOCUMENTACIÓN

SOLICITANTE: AGENCIA DE VIVIENDA SOCIAL DE LA COMUNIDAD DE MADRID
SITUACIÓN: Avenida LAS SUERTES - Parcela 6.6.A UE 6 - UZP 1.03"Ensanche de Vallecas" - Ref.Cat 9883503VK4698D0000RF
(según documentación adjunta), nº 104, en el municipio de Madrid, MADRID (28051)

AMBITOS DE ORDENACION · SUELO URBANIZABLE	
Suelo urbanizable programado	UZP

Código del Plan General: UZP.1.03	
Nombre:	ENSANCHE DE VALLECAS
Figura de Ordenación:	PLAN PARCIAL
Distrito: VILLA DE VALLECAS	Hoja referencia del Plan General:

Leyenda 1.- M-45. 2.- GRAN VÍA DEL SURESTE. 3.- VIARIO DE DISTRIBUCIÓN SUR. 4.- VIARIO DE RELACIÓN CON POLÍGONO INDUSTRIAL DE VALLECAS. 5.- DESDOBLAMIENTO DE LA M-602. 6.- LOCALIZACIÓN DE ZONAS VERDES COMO PROTECCIÓN DE LA M-45. 7.- SISTEMA GENERAL DE ESPACIOS LIBRES. 8.- LOCALIZACIÓN PREFERENTE DE ZONA VERDE SINGULAR. 9.- ORDENACIÓN DEL USO INDUSTRIAL EXISTENTE. 10.- PROLONGACIÓN LÍNEA 1 DE METRO. 11.- LA ORDENACIÓN DEL SECTOR INTEGRARÁ AQUELLOS ELEMENTOS DE INTERÉS GEOMORFOLÓGICO, ASÍ COMO LAS VÍAS PECUARIAS CON DESTINO AL ESPARCIMIENTO DE LA POBLACIÓN.

Cesiones para Sistemas Generales exteriores e interiores - SISTEMAS GENERALES INTERIORES-S=3.200.000M2. - SISTEMAS GENERALES EXTERIORES ADSCRITOS SEGÚN CUADRO DE ADSCRIPCIONES (ART. 3.5.4 NN.UU.). - RESERVAS PARA INFRAESTRUCTURA DE VIARIO SEGÚN ARTÍCULO 3.3.9 DE NN UU Y CONDUCCIÓN DEL CANAL DE ISABEL II DESDE EL CERRO ALMODOVAR A RIVAS VACIAMADRID.
--

Observaciones - USO DOTACIONAL PRIVADO SIN DEFINICIÓN DE MÁRGENES DE EDIFICABILIDAD. - EL PLAN PARCIAL ASIGNARÁ CON CARÁCTER PORMENORIZADO LOS SUELOS CORRESPONDIENTES AL USO RESIDENCIAL SUJETOS A ALGÚN RÉGIMEN DE PROTECCIÓN PÚBLICA, MANTENIENDO LOS PORCENTAJES DE VIENDA PROTEGIDA (53 %) ESTABLECIDOS EN EL CONVENIO SUSCRITO POR LA COMUNIDAD DE MADRID Y EL AYUNTAMIENTO DE MADRID DE FECHA 12 DE DICIEMBRE DE 1995. - EL DESARROLLO DEL UZP SE CONDICIONA A LA FIRMA DE UN CONVENIO URBANÍSTICO DE GESTIÓN CON LA PROPIEDAD DE SUELO. - LA ACTUACIÓN ASUMIRÁ LAS CARGAS QUE CORRESPONDEN A LA CESIÓN DE SUELO Y A LA EJECUCIÓN DE LOS ACCESOS A LA M-45 Y LA PROLONGACIÓN DE LA LÍNEA 1 DE METRO. - LA ACTUACIÓN PONDRÁ A DISPOSICIÓN DE LA ADMINISTRACIÓN TERMINADOS Y EN ESTADO DE FUNCIONAMIENTO LOS ELEMENTOS DE URBANIZACIÓN INTERIOR, ASÍ COMO LAS NECESARIAS CONEXIONES EXTERIORES CON LAS REDES GENERALES DEL TERRITORIO. - DE ACUERDO CON EL INFORME DE LA CONSEJERÍA DE MEDIO AMBIENTE Y DESARROLLO REGIONAL, LAS ÁREAS RESIDENCIALES DISTARÁN UN MÍNIMO DE 2.000 METROS DEL VERTEDERO DE VALDEMINGÓMEZ, DE LA AMPLIACIÓN PREVISTA Y DE LA INCINERADORA; ASÍ MISMO, LA DISTANCIA A LOS NUEVOS CEMENTERIOS SERÁ COMO MÍNIMO DE 1.000 METROS.
--

Planeamiento

DOCUMENTACIÓN



SOLICITANTE: AGENCIA DE VIVIENDA SOCIAL DE LA COMUNIDAD DE MADRID
SITUACIÓN: Avenida LAS SUERTES - Parcela 6.6.A UE 6 - UZP 1.03"Ensanche de Vallecas" - Ref.Cat 9883503VK4698D0000RF (según documentación adjunta), nº 104, en el municipio de Madrid, MADRID (28051)



Planeamiento

DOCUMENTACIÓN

SOLICITANTE: AGENCIA DE VIVIENDA SOCIAL DE LA COMUNIDAD DE MADRID
SITUACIÓN: Avenida LAS SUERTES - Parcela 6.6.A UE 6 - UZP 1.03"Ensanche de Vallecas" - Ref.Cat 9883503VK4698D0000RF
(según documentación adjunta), nº 104, en el municipio de Madrid, MADRID (28051)

https://www-s.madrid.es/VSURB_WBVISOR/infoVigente/infoUrbanisticaVigente.iam?SRID=4326&x=-399761.4599...

www-s.madrid.es/VSURB_WBVISOR/infoVigente/infoUrbanisticaVigente.iam?SRID=4326&x=-399761.45994633134...

Información Vigente

AVENIDA DE LAS SUERTES 104
18 -Villa de Vallecas (Ensanche de Vallecas)

Afecciones de carácter temporal
Afectado por Sentencia Judicial

Ordenación	Protección del Patrimonio	Información Administrativa	Otras Afecciones
EXPEDIENTE 714/2003/03421 Modificación del Plan Parcial Ensanche de Vallecas (MPP.18.201) Ver Documentos			
ÁMBITO DE ORDENACIÓN UZP.I.03 ENSANCHE DE VALLECAS			
PARCELA DE PLANEAMIENTO		Superficies	
Etiqueta:	Zona Urbanística:	Según dibujo:	Según expediente:
6.6	TO	4.147,68 m2	4.176 m2
USOS			
Uso	Edificabilidad	Principal	
SERVICIOS TERCIARIOS OFICINAS	22880.00 m2	✓	
Observaciones de Uso			
<div></div>			

PG97

Planeamiento

DOCUMENTACIÓN

SOLICITANTE: AGENCIA DE VIVIENDA SOCIAL DE LA COMUNIDAD DE MADRID
 SITUACIÓN: Avenida LAS SUERTES - Parcela 6.6.A UE 6 - UZP 1.03"Ensanche de Vallecas" - Ref.Cat 9883503VK4698D0000RF
 (según documentación adjunta), nº 104, en el municipio de Madrid, MADRID (28051)

10.2 MÉTODO DE ACTUALIZACIÓN DE RENTAS (Artículos 24 a 33 Orden ECO/805/2003)

Mediante este método se calcula un valor técnico que se denomina valor por actualización, que permite determinar tanto el valor de mercado como el valor hipotecario.

El valor de actualización es el valor actual (VA) de los flujos de caja y del valor de reversión esperados para el tipo de actualización elegido, calculado de acuerdo a la siguiente fórmula:

$$VA = \sum \frac{E_j}{(1+i)^{tj}} - \sum \frac{S_k}{(1+i)^{tk}} + \frac{\text{Valor de reversión}}{(1+i)^n}$$

- (VA) Valor actual
 (Ej) Importe de los cobros imputables al inmueble en el momento j
 (Sk) Importe de los pagos previstos en el momento k
 (tj) Número de periodos de tiempo que debe transcurrir desde el momento de la valoración hasta que se produzca el correspondiente Ej
 (tk) Número de periodos de tiempo desde el momento de la valoración hasta que se produzca el correspondiente Sk
 (i) Tipo de actualización elegido correspondiente a la duración de cada uno de los periodos de tiempo considerados
 (n) Número de periodos de tiempo desde la tasación hasta el final del periodo de estimación de los ingresos esperados

Método Actualización Rentas (FC Artículo 28 Orden ECO/805/2003 inmuebles con mercado de alquileres)

Para ello es preciso:

1. Estimar los flujos de caja

Los flujos de caja del inmueble objeto de valoración se calcularán en unidades monetarias del año a que se refiera el valor de tasación, y se estimarán, a lo largo de su vida útil, teniendo en cuenta todos los factores que puedan afectar a su cuantía y a su obtención efectiva, entre ellos: los cobros que normalmente se obtengan en inmuebles comparables¹, la ocupación actual y la probabilidad de ocupación futura del inmueble, las disposiciones legales o cláusulas contractuales que afecten exclusivamente a los flujos de caja del inmueble, la morosidad actual o previsible de los cobros y la evolución previsible del mercado. En el cálculo de los pagos se incluirá cualquier tipo de gasto necesario actual o previsible, que deba soportar la propiedad, ya sea imputable directamente al inmueble (mantenimiento, conservación administración, impuestos, tasas, etc.) ya sea consecuencia de su destino o necesario para su alquiler (administración de los alquileres, comercialización etc.).

(1) Ver justificación al final de este apartado

Vida Útil Restante de la Explotación: 50 años
 Cálculo realizado en Euros constantes de la fecha de la valoración

INGRESOS

Uso	Tipo de renta	Periodo	Años	Renta inicial periodo (€/mes por m²)	Incremento (%)	Ocupación (%)
OFICINAS	1	1	1 - 1	10,00	0,00	55,00
	1	2	2 - 5	10,00	20,00	55,00
	1	3	6 - 15	10,50	0,00	95,00
	1	4	16 - 16	10,50	0,00	85,00

Otra documentación

DOCUMENTACIÓN

SOLICITANTE: AGENCIA DE VIVIENDA SOCIAL DE LA COMUNIDAD DE MADRID
 SITUACIÓN: Avenida LAS SUERTES - Parcela 6.6.A UE 6 - UZP 1.03"Ensanche de Vallecas" - Ref.Cat 9883503VK4698D0000RF
 (según documentación adjunta), nº 104, en el municipio de Madrid, MADRID (28051)

Uso	Tipo de renta	Periodo	Años	Renta inicial periodo (€/mes por m²)	Incremento (%)	Ocupación (%)
GARAJES BAJO RASANTE	1	5	17 - 32	10,50	0,00	95,00
	1	6	33 - 33	10,50	0,00	85,00
	1	7	34 - 50	10,50	0,00	95,00
	1	1	1 - 1	2,00	0,00	55,00
	1	2	2 - 5	2,00	20,00	55,00
	1	3	6 - 15	2,25	0,00	95,00
	1	4	16 - 16	2,25	0,00	85,00
	1	5	17 - 32	2,25	0,00	95,00
	1	6	33 - 33	2,25	0,00	85,00
	1	7	34 - 50	2,25	0,00	95,00

Uso	Tipo de renta	Periodo	Años	Gastos no recuperables inicio del periodo (€/mes por m²)	Incremento (%)	Gastos recuperables inicio del periodo (€/mes por m²)	Incremento (%)	Desfase de recuperación (meses)
OFICINAS	1	1	1 - 1	0,50	0,00	0,00	0,00	0
	1	2	2 - 5	0,50	-20,00	0,00	-20,00	0
	1	3	6 - 15	0,20	0,00	0,00	0,00	0
	1	4	16 - 16	0,22	0,00	0,00	0,00	0
	1	5	17 - 32	0,20	0,00	0,00	0,00	0
	1	6	33 - 33	0,22	0,00	0,00	0,00	0
	1	7	34 - 50	0,20	0,00	0,00	0,00	0
GARAJES BAJO RASANTE	1	1	1 - 1	0,10	0,00	0,00	0,00	0
	1	2	2 - 5	0,10	-20,00	0,00	-20,00	0
	1	3	6 - 15	0,05	0,00	0,00	0,00	0
	1	4	16 - 16	0,07	0,00	0,00	0,00	0
	1	5	17 - 32	0,05	0,00	0,00	0,00	0
	1	6	33 - 33	0,07	0,00	0,00	0,00	0
	1	7	34 - 50	0,05	0,00	0,00	0,00	0

Uso	Periodo	Años	Renta inicial periodo (€/m²)	Incremento (%)
OFICINAS	1	1 - 15	0,00	0,00
	2	16 - 16	65,00	0,00
	3	17 - 32	0,00	0,00
	4	33 - 33	65,00	0,00
	5	34 - 50	0,00	0,00
GARAJES BAJO RASANTE	1	1 - 15	0,00	0,00
	2	16 - 16	20,00	0,00
	3	17 - 32	0,00	0,00
	4	33 - 33	20,00	0,00
	5	34 - 50	0,00	0,00

Año	Ingresos (Unidad monetaria Euros)	Gastos NO recuperables (Unidad monetaria Euros)	Gastos recuperables	Inversiones (Unidad monetaria Euros)	V.A.N. (Unidad monetaria Euros)
2024	121.053,74	11.004,89	0,00	0,00	109.235,89

Otra documentación

DOCUMENTACIÓN

SOLICITANTE: AGENCIA DE VIVIENDA SOCIAL DE LA COMUNIDAD DE MADRID
SITUACIÓN: Avenida LAS SUERTES - Parcela 6.6.A UE 6 - UZP 1.03"Ensanche de Vallecas" - Ref.Cat 9883503VK4698D0000RF (según documentación adjunta), nº 104, en el municipio de Madrid, MADRID (28051)

Año	Ingresos (Unidad monetaria Euros)	Gastos NO recuperables (Unidad monetaria Euros)	Gastos recuperables	Inversiones (Unidad monetaria Euros)	V.A.N. (Unidad monetaria Euros)
2025	484.214,94	44.019,54	0,00	0,00	418.861,51
2026	581.057,93	35.215,63	0,00	0,00	485.409,72
2027	697.269,51	28.172,51	0,00	0,00	556.091,93
2028	836.723,42	22.538,00	0,00	0,00	632.407,55
2029	884.422,77	18.045,22	0,00	0,00	628.922,52
2030	884.422,77	18.045,22	0,00	0,00	587.778,05
2031	884.422,77	18.045,22	0,00	0,00	549.325,29
2032	884.422,77	18.045,22	0,00	0,00	513.388,12
2033	884.422,77	18.045,22	0,00	0,00	479.801,98
2034	884.422,77	18.045,22	0,00	0,00	448.413,06
2035	884.422,77	18.045,22	0,00	0,00	419.077,63
2036	884.422,77	18.045,22	0,00	0,00	391.661,34
2037	884.422,77	18.045,22	0,00	0,00	366.038,63
2038	884.422,77	18.045,22	0,00	0,00	342.092,18
2039	791.325,64	20.505,84	0,00	502.393,35	99.055,25
2040	884.422,77	18.045,22	0,00	0,00	298.796,56
2041	884.422,77	18.045,22	0,00	0,00	279.249,12
2042	884.422,77	18.045,22	0,00	0,00	260.980,49
2043	884.422,77	18.045,22	0,00	0,00	243.907,00
2044	884.422,77	18.045,22	0,00	0,00	227.950,46
2045	884.422,77	18.045,22	0,00	0,00	213.037,82
2046	884.422,77	18.045,22	0,00	0,00	199.100,76
2047	884.422,77	18.045,22	0,00	0,00	186.075,48
2048	884.422,77	18.045,22	0,00	0,00	173.902,32
2049	884.422,77	18.045,22	0,00	0,00	162.525,53
2050	884.422,77	18.045,22	0,00	0,00	151.893,02
2051	884.422,77	18.045,22	0,00	0,00	141.956,09
2052	884.422,77	18.045,22	0,00	0,00	132.669,25
2053	884.422,77	18.045,22	0,00	0,00	123.969,95
2054	884.422,77	18.045,22	0,00	0,00	115.878,46
2055	884.422,77	18.045,22	0,00	0,00	108.297,62
2056	791.325,64	20.505,84	0,00	502.393,35	31.358,35
2057	884.422,77	18.045,22	0,00	0,00	94.591,34
2058	884.422,77	18.045,22	0,00	0,00	88.403,12
2059	884.422,77	18.045,22	0,00	0,00	82.619,74
2060	884.422,77	18.045,22	0,00	0,00	77.214,71
2061	884.422,77	18.045,22	0,00	0,00	72.183,28
2062	884.422,77	18.045,22	0,00	0,00	67.442,32
2063	884.422,77	18.045,22	0,00	0,00	63.030,20
2064	884.422,77	18.045,22	0,00	0,00	58.906,73
2065	884.422,77	18.045,22	0,00	0,00	55.053,02
2066	884.422,77	18.045,22	0,00	0,00	51.451,42
2067	884.422,77	18.045,22	0,00	0,00	48.085,44
2068	884.422,77	18.045,22	0,00	0,00	44.939,66
2069	884.422,77	18.045,22	0,00	0,00	41.999,69
2070	884.422,77	18.045,22	0,00	0,00	39.252,04
2071	884.422,77	18.045,22	0,00	0,00	36.684,15
2072	884.422,77	18.045,22	0,00	0,00	34.284,25
2073	884.422,77	18.045,22	0,00	0,00	32.041,36

2. Estimar el **valor de reversión** (Artículo 31.1 Orden ECO/805/2003)
El valor de reversión al final de su vida útil será el valor en esa fecha del terreno en el que está edificado. Para ello, se calcula el valor del terreno en la fecha de la tasación y se ajusta con la plusvalía o la minusvalía que resulte

Otra documentación

DOCUMENTACIÓN

SOLICITANTE: AGENCIA DE VIVIENDA SOCIAL DE LA COMUNIDAD DE MADRID
 SITUACIÓN: Avenida LAS SUERTES - Parcela 6.6.A UE 6 - UZP 1.03"Ensanche de Vallecas" - Ref.Cat 9883503VK4698D0000RF
 (según documentación adjunta), nº 104, en el municipio de Madrid, MADRID (28051)

razonable, teniendo en cuenta la localización, uso y evolución del mercado hipotecario.
 La variación anual en el valor del suelo se ha estimado conforme con la evolución histórica y el comportamiento más probable de los mercados sectorial y local del inmueble en la extensión temporal de su vida útil analizada.

VALOR DEL SUELO TOTAL A FECHA DE LA TASACION (€) (Cálculo en apartado correspondiente)	Revalorización Anual prevista para el suelo:	VALOR DE REVERSIÓN TOTAL (€) (VS*(1+0,0000) ^{51,00})
1.943.622,60	0,00 %	1.943.622,60 Euros

3. El tipo de actualización del 7,00 % se ha determinado a partir de la ponderación (en su caso) de las primas de riesgo nominal adecuada al riesgo del proyecto de inversión, atendiendo al volumen, grado de liquidez, tipología del inmueble, características y ubicación física, de acuerdo al Manual de Tasas de Tinsa para inmuebles con mercado de alquileres y finalidad Otros:Valoración de Apoyo a la Valoración de TERRENO OFICINA, convertido en real por aplicación de la inflación esperada.

MANUAL DE TASAS 2024 / Finalidades 2b, 2c, 2d, Valor Razonable y Otras / art. 28 - Con Mercado de Alquileres										
USO	Prima Riesgo Nominal (%)		Deuda Pública Nominal (%)		Tipo Actualización Nominal (%)		Inflación Prevista (%)		Tipo Actualización Real (%)	
	MÁX.	MÍN.	MÁX.	MÍN.	MÁX.	MÍN.	MÁX.	MÍN.	MÁX.	MÍN.
	OFICINA	8,50	4,65	3,18	3,14	11,68	7,79	3,60	3,00	7,80
GJE o TRAST	8,50	3,90	3,18	3,14	11,68	7,04	3,60	3,00	7,80	3,92

DATOS PARA EL CÁLCULO

Tipo de actualización de ingresos, gastos e inversiones	7,00 %
Revalorización Anual prevista para el suelo:	0,00 %
Tasa de actualización del suelo	7,00 %
Plazo previsto para la venta del inmueble	12 meses
Valor de Reversión del inmueble:	1.943.622,60 Euros

El valor de mercado calculado por el método de actualización corresponde al valor actual neto (V.A.N.) de los flujos de caja que se han indicado arriba. Para el cálculo del V.A.N. se han sustituido los flujos correspondientes a los pagos mensuales adelantados y los gastos mensuales por un sólo flujo anual situado en el día 5 de Junio, cuando el alquiler es uniforme y completo a lo largo del año. Para los años en los que la estimación no prevé un alquiler durante el año completo (habitualmente el primer y el último año están en este caso) la sustitución de los flujos mensuales se realiza por un sólo flujo anual situado en un punto medio entre el primer y el último flujo mensual al que sustituye.

El V.A.N. se obtiene actualizando todos los flujos al día de la fecha de la valoración, de acuerdo con la fórmula que se indica en el art. 33.2 de la Orden ECO/805/2003 de 27 de Marzo , sobre normas de valoración de bienes inmuebles y determinados derechos para ciertas finalidades financieras.

VALOR POR ACTUALIZACIÓN:

Flujos de caja		Valor de reversión			VALOR POR ACTUALIZACIÓN TOTAL (€)
Tipo de actualización (%)	VAN Flujos de Caja Total (€)	Valor Reversión (€)	Tipo de actualización (%)	VAN Valor de reversión Total (€)	
7,00	11.067.291,49	1.943.622,60	7,00	61.665,08	

(*) Real

USO	VALOR POR ACTUALIZACIÓN	
	Unitario (€/m²)	Total (€)
OFICINAS	1.511,27	9.985.852,40
GARAJES BAJO RASANTE	313,61	1.143.104,17

Otra documentación

DOCUMENTACIÓN

SOLICITANTE: AGENCIA DE VIVIENDA SOCIAL DE LA COMUNIDAD DE MADRID
SITUACIÓN: Avenida LAS SUERTES - Parcela 6.6.A UE 6 - UZP 1.03"Ensanche de Vallecas" - Ref.Cat 9883503VK4698D0000RF
(según documentación adjunta), nº 104, en el municipio de Madrid, MADRID (28051)

Justificación de las rentas de mercado utilizadas en el método de actualización. El método utilizado para la justificación de las rentas de mercado del método de actualización es el **Método de Comparación**. Está basado en el principio de sustitución o de equivalencia funcional, según el cual el valor de un inmueble es equivalente al de otros activos de similares características que se puedan considerar sustitutivos de aquel. Para la determinación del **valor por comparación** se siguen las siguientes reglas generales:

- Establecer las **cualidades y características** del inmueble que influyen en su valor.
- Analizar el **segmento del mercado** inmobiliario de comparables (ver apartado 9.- Análisis de mercado)
- Seleccionar una **muestra representativa** (ver apartado 9.- Análisis de mercado)
- Realizar la **homogeneización de comparables** con los criterios, coeficientes y/o ponderaciones adecuados para el inmueble que se valora.

PROCESO DE HOMOGENEIZACIÓN DE COMPARABLES USO PLAZA DE GARAJE

La homogeneización de precios de inmuebles comparables, es el procedimiento por el cual se analizan las características del inmueble que se valora en relación con otros comparables, con el objeto de deducir, por comparación entre sus similitudes y diferencias, un precio de compraventa o una renta homogeneizada para aquel.

El proceso de homogeneización aplicado a los comparables establece el precio de forma suficientemente precisa utilizando aquellas variables relevantes explicativas del valor de mercado:

- Estableciendo la relación de los valores de las características de los comparables con las del inmueble valorado
- Obteniendo los valores homogeneizados de los comparables y el valor de tasación como promedio de éstos.

Para determinar cuáles son las variables explicativas del valor de mercado así como el peso y el signo de cada una de ellas en la formación del valor, se realiza estudio estadístico basado en métodos de regresión lineal múltiple. Esta metodología permite aproximar la relación de dependencia de una variable dependiente –VALOR– en función de una serie de variables independientes –CARACTERÍSTICAS–, a través de la función de regresión.

Para ello se ha trabajado con las variables descriptivas de los inmuebles recogidas históricamente por Tinsa y con el objetivo de hacer el modelo más preciso para cualificar el entorno, se han utilizado variables calculadas a partir de información publicada por el Instituto Nacional de Estadística, Catastro y Agencia Tributaria.

$$Y_r = \beta_0 + \beta_1 X_1 + \beta_2 X_2 + \dots + \beta_p X_p$$

Donde

Y_r : variable dependiente, explicada o regresando.

X_1, X_2, \dots, X_p : variables explicativas, independientes o regresores.

$\beta_0, \beta_1, \beta_2, \dots, \beta_p$: parámetros, miden la influencia que las variables explicativas tienen sobre el regresando.

Debido a la gran variabilidad de los valores y a las características de la muestra, se realiza esta regresión con una transformación logarítmica. En la práctica, los parámetros de los modelos se estiman de manera habitual mediante transformación logarítmica ya que reduce complejidad, mejora los resultados y finalmente mejora el entendimiento del modelo ya que el resultado es el producto de los distintos coeficientes parciales de cada variable.

$$\ln(Y_r) = \beta_0 + \beta_1 X_1 + \beta_2 X_2 + \dots + \beta_p X_p$$

Por las propiedades de la exponencial, finalmente se descompondría así:

$$e^{\ln(Y_r)} = Y_r = e^{(\beta_0 + \beta_1 X_1 + \beta_2 X_2 + \dots + \beta_p X_p)} = e^{(\beta_0)} e^{(\beta_1 X_1)} e^{(\beta_2 X_2)} \dots e^{(\beta_p X_p)}$$

De esta forma, el valor puede expresarse también como producto de una constante (intercepto) multiplicada por cada una de las variables que se han considerado.

Como resultado del mismo se obtiene:

- La división territorial en agrupaciones geográficas en las que el comportamiento de las variables en la formación del valor de mercado es similar.
- Análisis sectorial de las variables atendiendo a las tipologías de los inmuebles (vivienda plurifamiliar, unifamiliar, garaje, local comercial, oficina...).

Para cada una de las zonas y tipologías de inmuebles se han estudiado las variables buscando las relaciones entre ellas y se crea un modelo donde la variable objetivo será el valor. El modelo permite conocer el aporte de cada variable a la valoración final. El/los correspondiente/s para la tipología/s y zona del inmueble valorado es/son el/los siguiente/s:

Otra documentación

DOCUMENTACIÓN

SOLICITANTE: AGENCIA DE VIVIENDA SOCIAL DE LA COMUNIDAD DE MADRID
SITUACIÓN: Avenida LAS SUERTES - Parcela 6.6.A UE 6 - UZP 1.03"Ensanche de Vallecas" - Ref.Cat 9883503VK4698D0000RF
(según documentación adjunta), nº 104, en el municipio de Madrid, MADRID (28051)



Analizado el segmento del mercado inmobiliario local de comparables disponibles que, por sus cualidades y características, sean más semejantes al inmueble valorado, se seleccionan los comparables de oferta o compraventa más semejantes en el entorno más próximo al inmueble valorado. Se aportan detalladamente los datos y las características de cada comparable en el Apartado 9 de este Informe (ver apartado 9 – Análisis de mercado).

Como comprobación de la variable valor, se realiza una segunda fase del modelo de regresión lineal múltiple aplicable a los comparables aportados, lo que permite conocer si se producen desviaciones y procede su ajuste.

Con el proceso de homogeneización se corrige el valor de los testigos en función de su diferencia respecto al inmueble valorado. Esta modificación se hace a nivel de variable, es decir, cada variable de cada comparable se coteja con esa misma variable del inmueble a tasar. En el caso de que la variable difiera, se aplica un coeficiente corrector calculado como cociente de los coeficientes asociados a la variable de la tasación y del comparable. El producto de todos los coeficientes correctores de los comparables es el coeficiente de homogeneización.

El coeficiente de homogeneización es el coeficiente que recoge la diferencia de características del comparable y del inmueble a tasar (relación entre ellos). Una vez hallados todos los coeficientes de homogeneización, se promedia el valor de todos los comparables multiplicado por sus correspondientes coeficientes de homogeneización, y se obtiene el valor por comparación final.

A continuación se detallan las variables analizadas y sus valores, para el inmueble a valorar y para los comparables utilizados -CUADRO RESUMEN DE VARIABLES-; los coeficientes aplicados por variable de cada comparable que indican su relación con el objeto a valorar -CUADRO RESUMEN DE HOMOGENEIZACIÓN-; así como los coeficientes de homogeneización resultantes y los valores homogeneizados para cada uno de los comparables -CUADRO RESUMEN DE VALORES-.

CUADRO RESUMEN DE VARIABLES USO GARAJES BAJO RASANTE

Nº	Calle	Número	Código Postal	Municipio	Calidad Ubicación	Estado conservación	Aparcamiento entorno	Cobida
	LAS SUERTES - - Ref. Cat . 9883503VK4698D0000RF	104	28051	Madrid	Medio Baja	Bueno	Suficiente	Coche mediano
1	GAMONAL	16	28031	MADRID	Media	Medio	Suficiente	Coche mediano
2	SAUCEJO	2	28031	MADRID	Media	Medio	Suficiente	Coche mediano
3	GAMONAL	5	28031	MADRID	Media	Medio	Suficiente	Coche mediano
4	ALMONTE	16	28031	MADRID	Media	Medio	Suficiente	Coche mediano
5	EL YESERO	10	28031	MADRID	Media	Medio	Suficiente	Coche mediano
6	GAMONAL	5	28031	MADRID	Media	Medio	Suficiente	Coche mediano

CUADRO RESUMEN DE HOMOGENEIZACIÓN USO GARAJES BAJO RASANTE

Nº	Calle	Número	Código Postal	Municipio	Calidad Ubicación	Estado conservación	Aparcamiento entorno	Cobida
1	GAMONAL	16	28031	MADRID	0.992	1,000	1,000	1,000
2	SAUCEJO	2	28031	MADRID	0.992	1,000	1,000	1,000
3	GAMONAL	5	28031	MADRID	0.992	1,000	1,000	1,000
4	ALMONTE	16	28031	MADRID	0.992	1,000	1,000	1,000
5	EL YESERO	10	28031	MADRID	0.992	1,000	1,000	1,000
6	GAMONAL	5	28031	MADRID	0.992	1,000	1,000	1,000

CUADRO RESUMEN DE VALORES EN RENTA USO GARAJES BAJO RASANTE

Nº	Calle	Número	Código Postal	Tipología	Fecha	Sup. Adoptada	Superficie (m²)	Precio oferta (€mes)	Comerc. (%)	Negoc. (%)	Precio oferta corregido (€mes)	Precio contrato (€mes)	Precio adoptado (€mes)	Coef. Homog.	Precio homogeneizado (€mes)
1	GAMONAL	16	28031	PG	26-08-2024	CCC	28,00	75,00	0,00	3,00	72,75	0,00	72,75	0,992	72,17
2	SAUCEJO	2	28031	PG	23-08-2024	CCC	28,00	80,00	0,00	5,00	76,00	0,00	76,00	0,992	75,39
3	GAMONAL	5	28031	PG	22-08-2024	CCC	28,00	75,00	0,00	3,00	72,75	0,00	72,75	0,992	72,17
4	ALMONTE	16	28031	PG	20-08-2024	CCC	28,00	70,00	0,00	3,00	67,90	0,00	67,90	0,992	67,36
5	EL YESERO	10	28031	PG	19-08-2024	CCC	28,00	75,00	0,00	3,00	72,75	0,00	72,75	0,992	72,17
6	GAMONAL	5	28031	PG	19-08-2024	CCC	28,00	75,00	0,00	3,00	72,75	0,00	72,75	0,992	72,17

Otra documentación

DOCUMENTACIÓN

SOLICITANTE: AGENCIA DE VIVIENDA SOCIAL DE LA COMUNIDAD DE MADRID
 SITUACIÓN: Avenida LAS SUERTES - Parcela 6.6.A UE 6 - UZP 1.03"Ensanche de Vallecas" - Ref.Cat 9883503VK4698D0000RF
 (según documentación adjunta), nº 104, en el municipio de Madrid, MADRID (28051)

Nº	Calle	Número	Código Postal	Tipología	Fecha	Sup. Adoptada	Superficie (m²)	Precio oferta (€mes)	Comerc. (%)	Negoc. (%)	Precio oferta corregido (€mes)	Precio contrato (€mes)	Precio adoptado (€mes)	Coef. Homog.	Precio homogeneizado (€mes)
RENTA INMUEBLE OBJETO DE TASACIÓN															71,91

PG: Plaza de aparcamiento, parte de un local de garaje

 OCC: Superficie construida con parte proporcional de zonas comunes.

Comercialización y negociación

 Renta

 Para determinar el valor de tasación se ha procedido a descontar, en conceptos de comercialización y negociación, previo al proceso de homogeneización, un porcentaje medio del 0% y del 3,33% respectivamente, en el valor de aquellos comparables incluidos en el presente informe atendiendo a la fuente de procedencia y al tipo de la información disponible del comparable.

 Obtenemos el Valor homogeneizado del inmueble valorado como promedio de los valores homogeneizados de los comparables.

USO	Valor homogeneizado de renta	V. U. homog. adoptado (**)	Coefficiente R (*) Relación entre sup. Const. y útil
GARAJES BAJO RASANTE	71,91 (€ mes)	2,00 (€/m² const. mes)	1,27985

(*) El valor homogeneizado se ha corregido con el coeficiente R correspondiente a cada elemento para obtener el Valor unitario por Comparación en aquellos casos en que la homogeneización de los testigos se refiere a un tipo de superficie distinto al utilizado para la valoración.

 (**) En los usos en los que se valora más de un elemento el proceso de homogeneización se ha realizado a partir de las medias y modas de sus características, adecuando el valor obtenido a las diferencias que presenta cada elemento, por lo que el valor unitario medio resultante puede presentar diferencias, no superiores al 1%, con el valor homogeneizado.

PROCESO DE HOMOGENEIZACIÓN DE COMPARABLES USO OFICINA

 La descripción del proceso de homogeneización realizado y el resultado del mismo se indica en el apartado 9 del presente Informe.

Otra documentación