

CERTIFICACIÓN CATASTRAL

DESCRIPTIVA Y GRÁFICA

Referencia catastral: 5178104VK2857N0001GS

DATOS DESCRIPTIVOS DEL INMUEBLE

Localización: PS TREN TALGO 1 Suelo 28290 LAS ROZAS DE MADRID [MADRID]

Clase: Urbano
Uso principal: Suelo sin edif.

Valor catastral: [2025]:

Valor catastral suelo:

Valor catastral construcción:

4.137.496,56 €

4.137.496,56 €

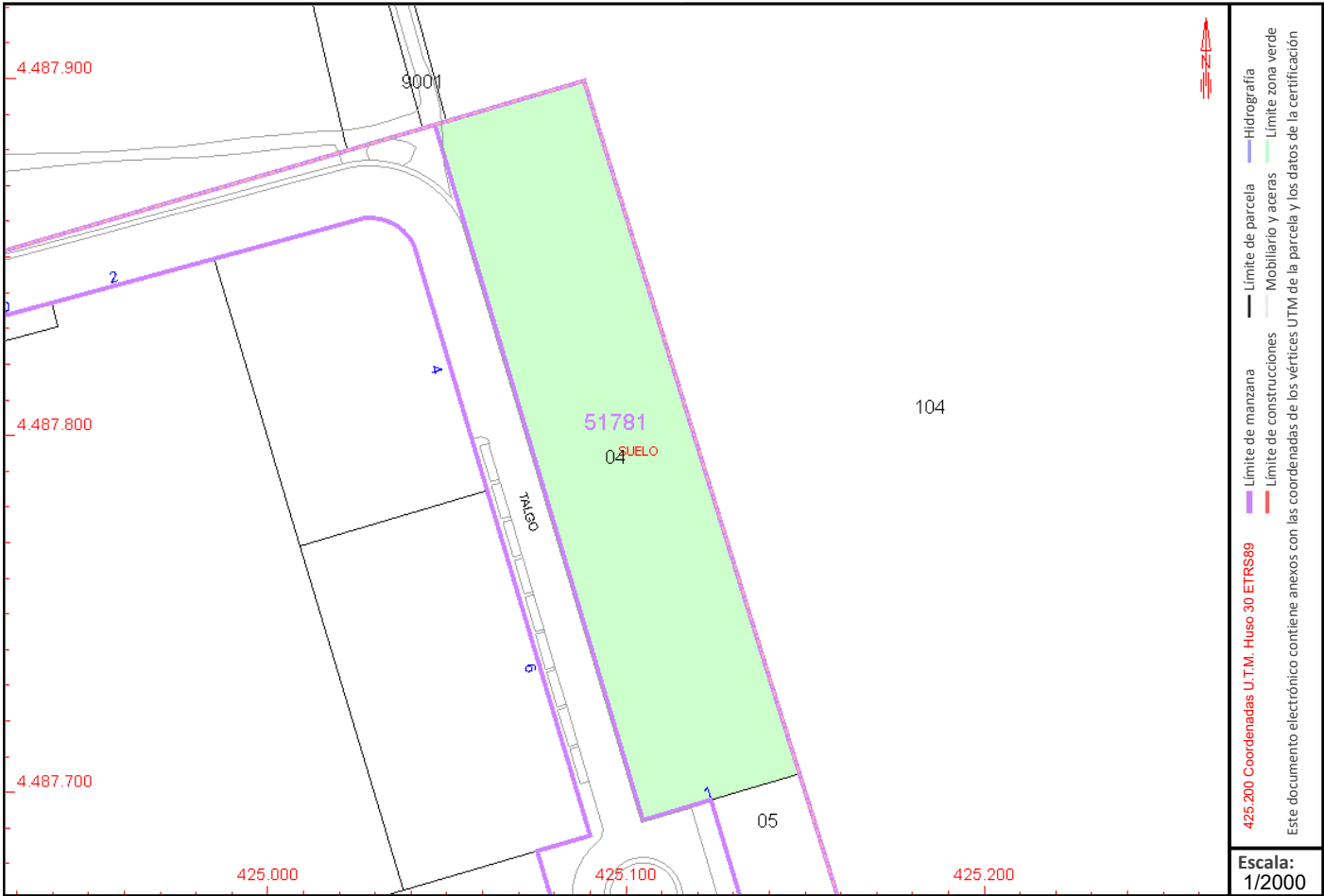
0,00 €

Titularidad:

Apellidos Nombre / Razón social	NIF/NIE	Derecho	Domicilio
COMUNIDAD DE MADRID	S7800001E	100,00% de propiedad	CL MANUEL CORTINA 2 28010 MADRID [MADRID]

PARCELA CATASTRAL

Superficie gráfica: 9.125 m2



Este certificado refleja los datos incorporados a la Base de Datos del Catastro. Solo podrá utilizarse para el ejercicio de las competencias del solicitante.

Solicitante: C.A.M., CONSEJERIA MEDIO AMBIENTE, D. GRAL. SUELO

Finalidad: ibi

Fecha de emisión: 02/07/2025

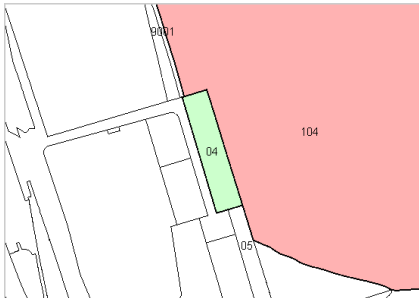


CERTIFICACIÓN CATASTRAL

DESCRIPTIVA Y GRÁFICA

Referencia catastral: 5178104VK2857N0001GS

RELACIÓN DE PARCELAS COLINDANTES



Referencia catastral: 28127A006001040000YG

Localización: Polígono 6 Parcela 104
EL BOSQUILON. LAS ROZAS DE MADRID [MADRID]

Titularidad principal

Apellidos Nombre / Razón social	NIF	Domicilio
SOCIEDAD ESTATAL DE PROMOCION INDUSTRIAL Y DESARROLLO	Q2802902C	CL VELAZQUEZ 134 28006 MADRID [MADRID]

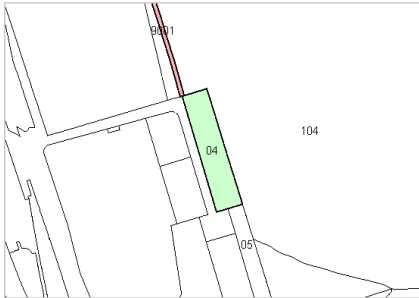


Referencia catastral: 5178105VK2857N0001QS

Localización: PS TREN TALGO 3
LAS ROZAS DE MADRID [MADRID]

Titularidad principal

Apellidos Nombre / Razón social	NIF	Domicilio
AYUNTAMIENTO DE LAS ROZAS DE MADRID	P2812700I	PZ MAYOR 1 28231 LAS ROZAS DE MADRID 28231 LAS ROZAS DE MADRID [MADRID]



Referencia catastral: 28127A006090010000YY

Localización: Polígono 6 Parcela 9001
VARIOS. LAS ROZAS DE MADRID [MADRID]

Titularidad principal

Apellidos Nombre / Razón social	NIF	Domicilio
AYUNTAMIENTO DE LAS ROZAS DE MADRID	P2812700I	PZ MAYOR 1 28231 LAS ROZAS DE MADRID 28231 LAS ROZAS DE MADRID [MADRID]

