

Plan General de Ordenación Urbana 1997

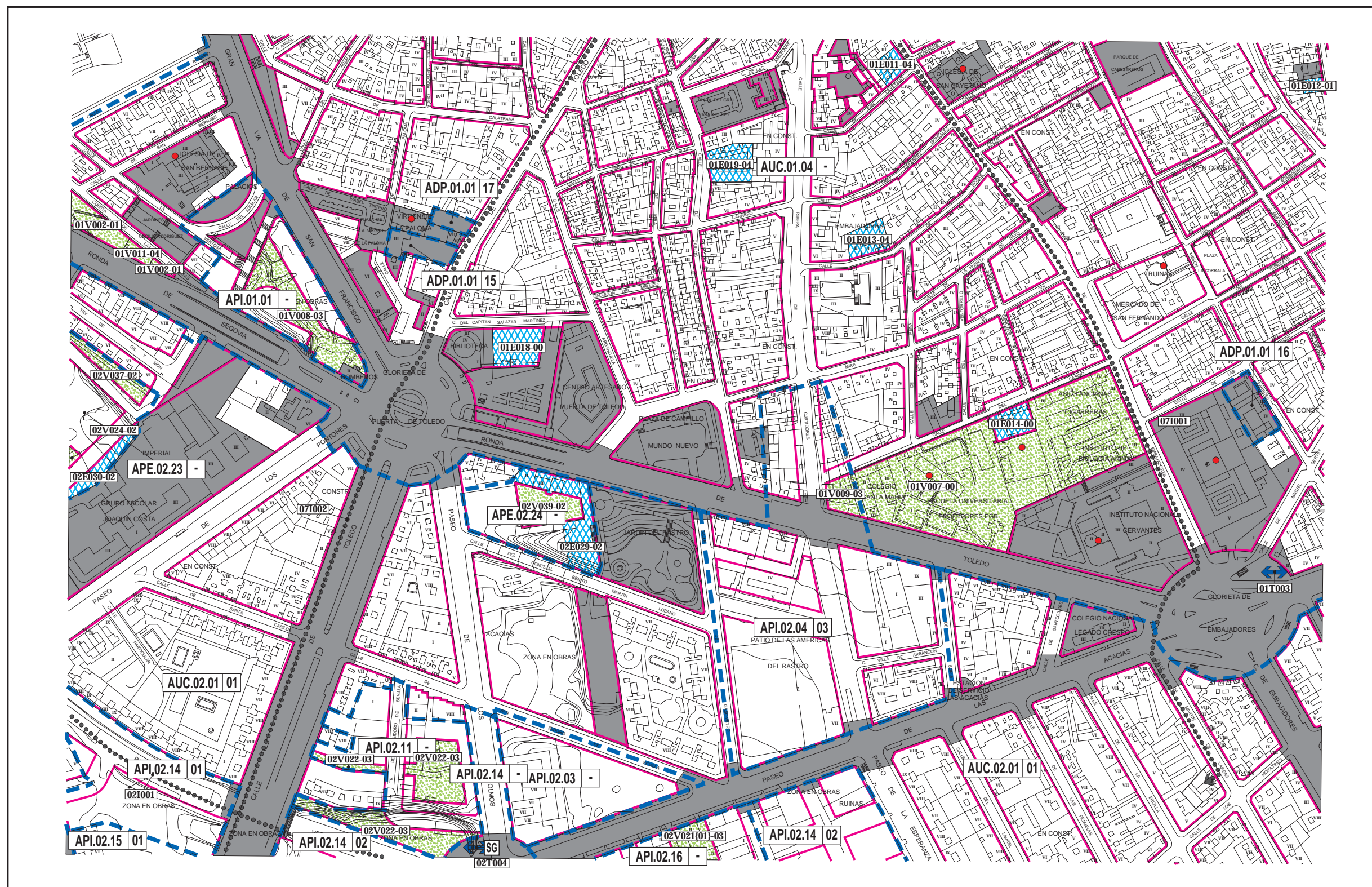
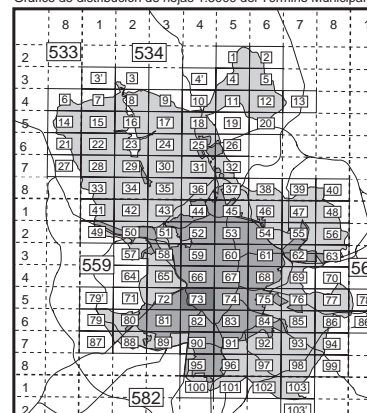
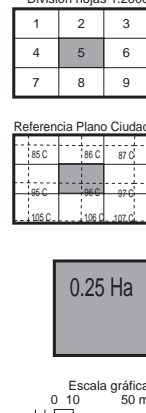


Gráfico de distribución de hojas 1:5000 del Término Municipal



División hojas 1:2000



Alineaciones	
	Alineación oficial y en volumetría específica
Áreas de reparto	
	Límite del área de reparto
<p>Tipo de Área de reparto</p> <p>Districto</p> <p>Nº de orden</p> <p>Porción</p> <p>Sector</p>	
<p>AUC.11.02 22</p> <p>UZP.1.03 -</p>	

Áreas de reparto	
Suelo Urbano	
AUC.11.02	Suelo urbano común
API.14.07	Planeamiento incorporado
APE.05.14	Planeamiento específico
APR.21.05	Gestión en documentación específica
ADP.18.01	Planeamiento remitido
	Dotaciones privadas
	Independiente por protección
Suelo Urbanizable	
UZP.0.09	Incorporado
UZP.1.02	Programado. Primer cuatrienio
UZP.2.01	Programado. Segundo cuatrienio
UZP.3.05	Programado. Tercer cuatrienio

Acciones sobre dotaciones	
Ocupan suelo	
	Dotación existente
	Zonas verdes
	Deportivo
	Equipamiento
	Servicio público
	Administración pública
	Servicios infraestructurales
	Servicios de transporte
	Vía pública
No ocupan suelo	
	Servicios infraestructurales
	Servicios de transporte
	Acción de mejora sobre vía pública
	Acción puntual

Sistema general	
[SG 1.02] Sector	
Distrito	
Tipo de dotación	
Número de orden	
Tipo de dotación	
V	Zonas verdes
D	Deportivo
E	Equipamiento
S	Servicio público
A	Administración pública
I	Servicios infraestructurales
T	Servicios de transporte
C	Vía pública

Modos de obtención de suelo	
00	Suelo obtenido
01	Transferencia de aprovechamientos urbanísticos
02	Unidad de ejecución
03	Gestión incorporada
04	Actuación aislada en suelo urbano
05	SG incluido en suelo urbano con gestión incorporada
06	SG incluido en suelo urbanizable incorporado
07	SG adscrito a, o incluido en UZP.1
08	SG adscrito a, o incluido en UZP.2
09	SG adscrito a, o incluido en UZP.3
10	SG incluido en suelo urbanizable no programado
11	En suelo no urbanizable
12	Otros

Gestión

559/4-5/5

G-73/5