

Plan General de Ordenación Urbana 1997

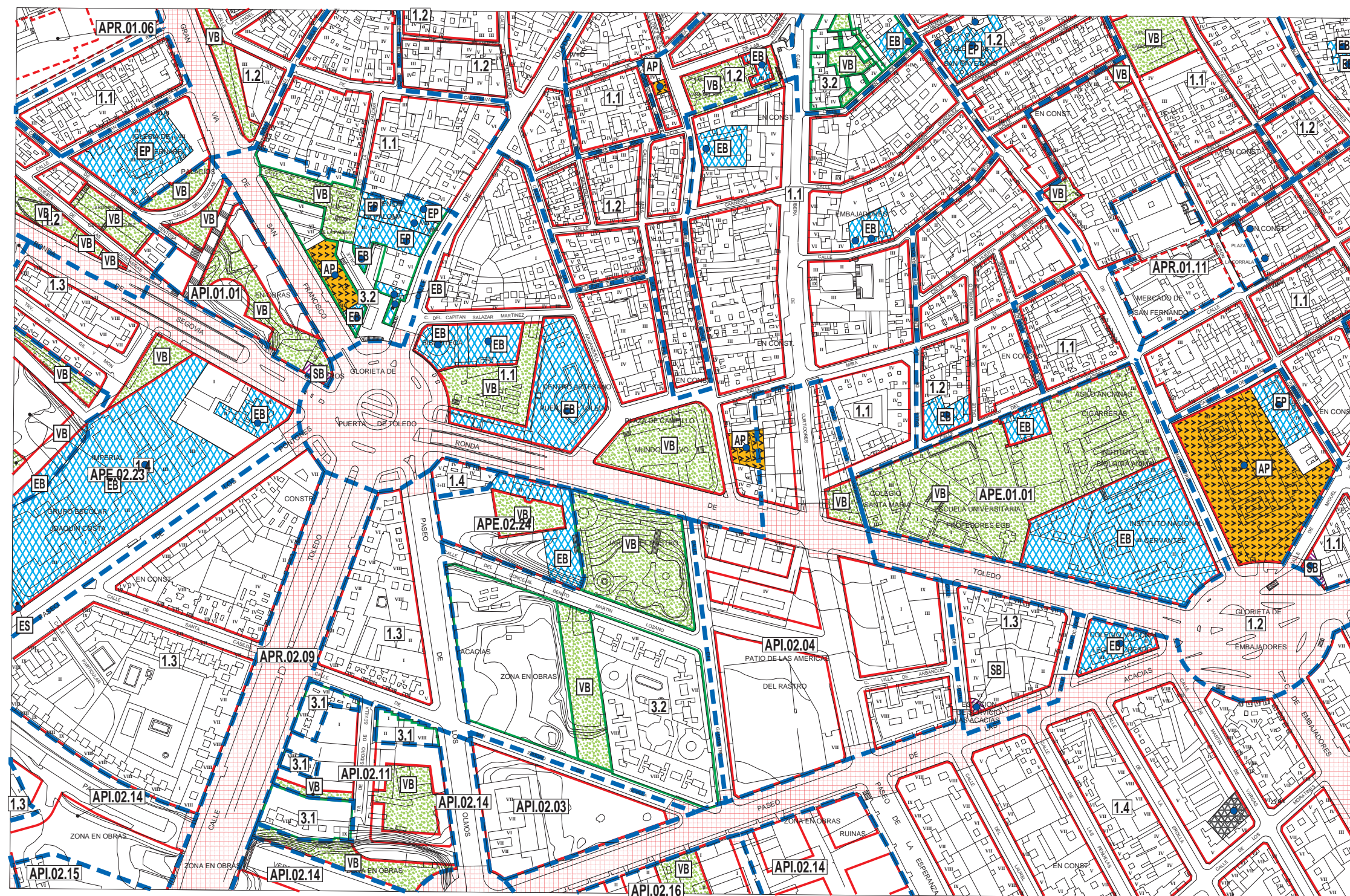
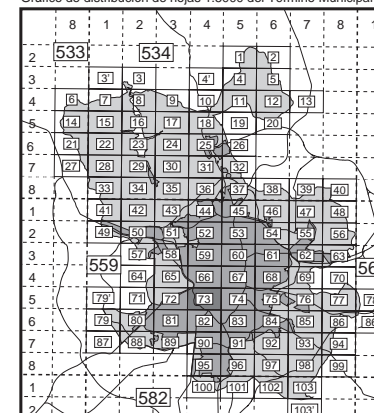
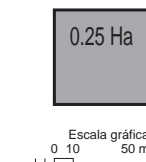

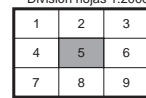


Gráfico de distribución de hojas 1:5000 del Término Municipal



División hojas 1:2000



Alineaciones	
	Alineación oficial
	Alineación en volumetría específica

Ámbitos de ordenación	
	Límite del ámbito
	Norma zonal
	Grado
	Nivel
	Ordenación
	Districto
	Número de orden
	Ordenación
	Cuadrante
	Número de orden
	Ordenación
	Nivel de protección
	NUP.2

Ámbitos de ordenación	
AOE.00.01	Ordenación especial
Suelo urbano	
7.2.a	Norma zonal
●	Norma zonal 1.5
API.14.07	Planeamiento incorporado
APE.05.14	Planeamiento específico
APR.21.05	Planeamiento remitido
Suelo urbanizable	
UZ1.0.09	Incorporado
UZP.1.02	Programado
UNP.4.03	No programado
Suelo no urbanizable	
NUC	Común
NUP.2	Protegido

Dotaciones	
	Zonas verdes
	Básica
	Singular
	Deportivo
	Básico
	Singular
	Privado
	Equipamiento
	Básico
	Singular
	Privado
	Servicio público
	Básico
	Singular
	Administración pública
	Servicios infraestructurales
	Servicios de transporte
	Transporte ferroviario
	Transporte aéreo
	Intercambiadores
	Logística del transporte
	Vía pública principal
	Reserva viaria y ferroviaria
	Vía pública secundaria
	Trazado indicativo (APR)

Ordenación

559/4-5/5

O-73/5